



T.C.

KÜLTÜR VE TURİZM BAKANLIĞI
İZMİR 2 NUMARALI KÜLTÜR VARLIKLARINI
KORUMA BÖLGE KURULU
KARAR

TOPLANTI TARİHİ VE NO : 05.11.2015-243

35.21/763

KARAR TARİHİ VE NO : 05.11.2015-5831

Toplantı Yeri
İZMİR

İzmir ili, Aliağa ilçesi, Uzunhasanlar ve Karakuzu mahalleleri sınırları içerisinde Kurul Müdürlüğü uzmanlarınca tespit edilen alanın tesciline yönelik Kurul Müdürlüğü'nün 11.05.2015 tarihli ve 1375 sayılı yazısı ile iletilmesi istenilen Kurum görüşleri ve konuya ilişkin olarak Kurul Müdürlüğü uzmanlarınca hazırlanan 04.11.2015 tarih ve 1046 sayı ile Müdürlük evrak kaydına giren rapor okundu, işlem dosyası incelendi. Yapılan görüşmeler sonucunda;

İzmir ili, Aliağa ilçesi, Uzunhasanlar ve Karakuzu mahalleleri sınırları içerisinde yer alan, Kocakale Tepe üzerindeki ve güneyindeki alanların, kararımız eki 1/5000 ölçekli kadastral haritada gösterildiği şekilde 1. (birinci) Derece Arkeolojik Sit olarak tesciline, kararımız eki sit fişinin uygun olduğuna, karar verildi.



T.C.

KÜLTÜR VE TURİZM BAKANLIĞI
İZMİR 2 NUMARALI KÜLTÜR VARLIKLARINI
KORUMA BÖLGE KURULU
KARAR

TOPLANTI TARİHİ VE NO : 05.11.2015-243

35.21/763

KARAR TARİHİ VE NO : 05.11.2015-5832

Toplantı Yeri
İZMİR

İzmir ili, Aliğa ilçesi, Uzunhasanlar ve Karakuzu mahalleleri sınırları içerisinde bulunan ve Kurulumuzun 05.11.2015 tarihli ve 5831 sayılı kararı ile tescilli 1. (birinci) Derece Arkeolojik Sitler için 2863 sayılı Kanununun 17. maddesi gereği geçiş dönemi koruma esasları ve kullanma koşullarının belirlenmesine ilişkin olarak Kurul Müdürlüğü uzmanlarınca hazırlanan 04.11.2015 tarih ve 1046 sayı ile Müdürlük evrak kaydına giren rapor okundu, işlem dosyası incelendi. Yapılan görüşmeler sonucunda;

İzmir ili, Aliğa ilçesi, Uzunhasanlar ve Karakuzu mahalleri sınırları içerisinde, Kocakale Tepe üzerinde ve güneyinde yer alan, Kurulumuzun 05.11.2015 tarihli ve 5831 sayılı kararı ile tescilli 1. (birinci) Derece Arkeolojik Sitler için,

2863 sayılı Kanununun 17. maddesi kapsamında Geçiş Dönemi Koruma Esasları ve Kullanma Koşullarının:

- Kesinlikle hiçbir yapılaşma yapılamaz. Bilimsel kazı çalışmaları dışında herhangi bir uygulama yapılamaz.
- Resmi ve özel kuruluşlarca zorunlu durumlarda yapılacak alt yapı uygulamaları için ilgili Müze Müdürlüğünün ve varsa Kazı Başkanının görüşüyle konu Koruma Bölge Kurulunda değerlendirilecektir.
- Taş, toprak, kum vb. alınamaz, kireç, taş, tuğla, mermer, kum, maden vb. ocakları açılmaz, toprak, cüruf, çöp, sanayi atığı ve benzeri malzeme dökülemez.
- Hiçbir tarımsal faaliyette bulunulamaz.
- Ağaçlandırmaya gidilemez.



T.C.

KÜLTÜR VE TURİZM BAKANLIĞI
İZMİR 2 NUMARALI KÜLTÜR VARLIKLARINI
KORUMA BÖLGE KURULU
KARAR

TOPLANTI TARİHİ VE NO : 05.11.2015-243

35.21/763

KARAR TARİHİ VE NO : 05.11.2015-5832

Toplantı Yeri
İZMİR

- Taşınmaz kültür varlıklarının mahiyetine tesir etmeyecek şekilde Koruma Bölge Kurulundan izin almak koşuluyla birleştirme (tevhit) ve ayırma (ifraz) yapılabilecektir.
olarak belirlenmesine,

Kurulumuzun 05.11.2015 tarihli ve 5831 sayılı kararı ile tescillenen 1. (birinci) Derece Arkeolojik Sitlere yönelik olarak 2863 sayılı Kanununun 17. maddesi gereği 1/5000 Ölçekli Koruma Amaçlı Nazım İmar Planının ve 1/1000 Ölçekli Koruma Amaçlı Uygulama İmar Planının ilgili idarelerce hazırlanarak değerlendirilmek üzere Kurulumuza iletilmesi gerektiğine, karar verildi.

İZMİR İLİ, ALIĞA İLÇESİ
UZUNHAŞAN VE KARAKUZU MAHALLELERİ
PAFTA:K18-a4, ÖLÇEK:1/5000

UZUNHASANLAR MAHALLESİ

154
12



IA

KARAKUZU MAHALLESİ

154
4

154
12


156
1

-  : I.DERECE ARKEOLOJİK SİT SINIRI
 : KÖY GENEL SINIRI

AVRUPA KONSEYİ	DOĞAL VE KÜLTÜREL VARLIKLARI KORUMA ENVANTERİ D.K.V.K.E.		SİT	ENVANTER NO	35.21/763	
TÜRKİYE	KÜLTÜR VARLIKLARI VE MÜZELER GENEL MÜDÜRLÜĞÜ			HARİTA NO		
İLİ : İZMİR	İLÇESİ : ALİAĞA	MAHALLE - KÖY : Uzunhasanlar ve Karakuzu VEYA MEVKİLİ : mahalleleri	KADASTRO PAFTA :	ADA	PARSEL	
ADI : Kocakale Tepe-Arkeolojik Alanlar						
GENEL TANIM : Güzelhisar Barajının yaklaşık 1 km. güneybatısında, Aliğa merkezi ile baraj arasında uzanan yolun yaklaşık 300-400 m. güneyinde ve Uzunhasanlar mahallesinin yaklaşık 700-800 m. kuzeydoğusunda yer alan Kocakale Tepe üzerinde ve güneyinde bulunan alanlardır. Kocakale Tepe tüm yönlerden çevresine hakim konumlu bir yükseltilidir. Doğusunda Sivri Tepe ve batısında Armutlu Tepe yer almaktadır.						
ŞİMDİKİ TEHLİKELER : Kaçak kazılar ve madencilik faaliyetleri.						
ŞİMDİKİ DURUM : -						
SİT POTANSİYELİ : Arkeolojik			KORUMA DERECESİ			
			HAZIRLAYANLAR			
ŞİMDİKİ KORUMA : -			EM BAŞCI .. <i>Gül</i> Arkeolog 02.11.2015			
ÖNERİLEN KORUMA : 1. (birinci) Derece Arkeolojik.			Yeliz CAN <i>Yeliz</i> Harita Müh.			
YAYIN DİZİSİ : Prof. Dr. Ersin DOĞER'in "İlk İskanlardan Yunan İşgaline Kadar Menemen Ya da Tarhaniyat Tarihi" adlı kitabındaki haritada Kocakale Tepe, Geometrik-Klasik Dönem Aiol İskanları (İ.Ö. 9.- 4.yüzyıllar) olarak gösterilmektedir.			KONTROL EDEN			
GÖZLEMLER : Tepenin baraja bakan kuzey eteklerinde yüzeyde antik döneme ait pişmiş toprak amorf seramik buluntular izlenmekte olup, seramik yoğunluğu ve çeşitliliği tepenin güneyinde zirveye yakın kesimlerde artışla birlikte alanın genelinde yayılım göstermektedir. Yer yer kaçak kazılara maruz kaldığı anlaşılan alanda yüzey malzemeleri arasında, geç dönemlere ait (Bizans-Osmanlı) pişmiş toprak seramik buluntularının yanı sıra az sayıda klasik dönem (Hellenistik-Roma) malzemeleri yer almaktadır. Yüzeiden elde edilen 1 adet bronz sikke ise Bizans dönemine tarihlendirilebilir. Tepenin üst kesiminde doğu-batı uzantılı, karışık formlu kaya parçalarından oluşan bir duvar dizisi tespit edilmiştir. Bu kesimde görülen taş öbekleri, bunların geçmişte bir duvarın örgüsü içerisinde yer alan malzeme olduğunu düşündürmektedir. Aynı duvar dizisinin bir benzeri tepenin doğusunda da izlenebilmektedir. Taş öbeklerinin içerisinde harçlı küçük bir duvar parçası ve harç kalıntısı; tepenin yaklaşık 450 m. güneybatısındaki düzlükte, dere yatağına paralel konumlu, taş döşeli bir yol; tepenin Güzelhisar Barajına bakan kayalık yüzünün üst noktalarında kare formulu bir açıklık tespit edilmiştir. Sarp yapısı nedeniyle ulaşımı mümkün olmayan kesimdeki açıklığın oda tipi bir mezara ait giriş bölümü olması muhtemeldir. Zirve ve yakın çevresinde antik döneme ait su yapıları, sarnıç kalıntısı yakınında iki büyük kaya kütesi arasındaki dar açıklığın her iki yakasında, harç-taş karışımı duvar izleri tespit edilmiştir.			Osman ARSLAN Müdür V.			
			REVİZYON			
			KORUMA KURULU ONAYI			

HARİTA VE FOTOĞRAFLAR





İZMİR 2 NUMARALI
KÜLTÜR VARLIKLARINI
KORUMA BÖLGE KURULUNUN
05.11.2015 TARİHİNE
SAVILIK KARARI EKİDİR

Müdürlüğü

İZMİR 2 NÜMERALİ KÜLTÜR VARLIKLARINI
KORUMA BÖLGE KURULUNUN

T.C.

ASLI GİLDİR
Deniz DURGUN
Müdürü

