



T.C.

KÜLTÜR VE TURİZM BAKANLIĞI
İZMİR 2 NUMARALI KÜLTÜR VARLIKLARINI
KORUMA BÖLGE KURULU
KARAR

TOPLANTI TARİHİ VE NO : 06.11.2015-244

45.08/167

KARAR TARİHİ VE NO : 06.11.2015-5850

Toplantı Yeri
İZMİR

Manisa ili, Kırkağaç ilçesi, Şaireşref Mahallesi mülki hudutlarında Prof. Dr. Engin Akdeniz Başkanlığında yapılan yüzey araştırması sonuçlarının ileildiği Kültür Varlıkları ve Müzeler Genel Müdürlüğünün 15.09.2009 tarihli ve 178209 sayılı yazısı ve ekleri ; İzmir II Numaralı Kültür Varlıklarını Koruma Bölge Kurulu Müdürlüğünün 28.07.2015 tarihli ve 2334 sayılı yazısı ve eki kurum görüşü haritası 2863 sayılı Kanunun 7. Maddesi gereği iletilen kurum görüşleri; Kurul Müdürlüğü uzmanlarınca hazırlanan 04.11.2015 tarihli ve 1055 sayı ile kayıtlı rapor okundu, ekleri incelendi, yapılan görüşmeler sonunda;

Manisa ili, Kırkağaç ilçesi, Şaireşref Mahallesi mülki hudutlarında bulunan alanın kararımız eki 1/2000 ölçekli kadastral pafta üzerinde işaretlendiği şekli ve "Sakarcalı Höyüğü " adı ile I (birinci) Derece Arkeolojik Sit ve III (üçüncü) Derece Arkeolojik sit olarak tescil edilmesine, ekli tescil fişinin uygun olduğuna, Manisa Valiliği İl Kültür ve Turizm Müdürlüğünün 23.07.2015 tarihli ve 3051 sayılı yazısı ve ekleri ile kaçak kazı ve tesviye çalışmasını gerçekleştirenlerle ilgili Manisa Müze Müdürlüğünce yasal soruşturma başlatıldığı görüldüğünden aynı konuya ilişkin ikinci bir yasal soruşturma açılmasının gerekli olmadığına, karar verildi.



T.C.

KÜLTÜR VE TURİZM BAKANLIĞI
İZMİR 2 NUMARALI KÜLTÜR VARLIKLARINI
KORUMA BÖLGE KURULU
KARAR

TOPLANTI TARİHİ VE NO : 06.11.2015-244

45.08/167

KARAR TARİHİ VE NO : 06.11.2015-5851

Toplantı Yeri
İZMİR

Manisa ili, Kırkağaç ilçesi, Şairesref Mahallesi mülki hudutlarında bulunan İzmir 2 Numaralı Kültür Varlıklarını Koruma Bölge Kurulunun 06.11.2015 tarihli ve 5850 Sayılı Kararı ile I. (birinci) Derece Arkeolojik Sit ve III (üçüncü) Derece Arkeolojik Sit olarak sınırları belirlenen Sakarcalı Höyüğü'nün Geçiş Dönemi Koruma Esasları ve Kullanma Koşullarının belirlenmesi gerektiğine ilişkin Kurul Müdürlüğü uzmanlarınca hazırlanan 04.11.2015 tarihli ve 1055 sayılı ile kayıtlı rapor okundu, ekleri incelendi, yapılan görüşmeler sonunda;

Koruma Bölge Kurulunun 06.11.2015 tarihli ve 5850 Sayılı Kararı ile I. (birinci) Derece Arkeolojik Sit ve III (üçüncü) Derece Arkeolojik Sit olarak sınırlarının belirlenen alanda yer alan taşınmazlara ilişkin Geçiş Dönemi Koruma Esasları ve Kullanma Koşullarının;

I. (birinci) Derece Arkeolojik Sit Sınırları içerisinde ;

"-Bilimsel amaçlı kazıların dışında hiçbir kazı yapılamaz.

- Resmi ve özel kuruluşlarca zorunlu durumlarda yapılacak altyapı uygulamaları için Müze Müdürlüğü'nün ve varsa Kazı Başkanının görüşüyle talep; Koruma Bölge Kurulunda değerlendirilmeden herhangi bir uygulamaya gidilemez.

-Taş, toprak, kum vb. alınmaz, kireç, taş, tuğla, mermer, kum, maden vb. ocaklar açılmaz, toprak, cüruf, çöp, sanayi atığı ve benzeri malzeme dökülemez ve ağaçlandırmaya gidilemez." olarak,

III (üçüncü) Derece Arkeolojik sit sınırlarında

-Üst ölçekli plan kararlarına ve 3194 sayılı imar kanunu mevzuatına aykırı olmamak koşuluyla; alana ilişkin fiziki ve inşai müdahale gerektiren her türlü talep, Koruma Bölge Kurulunda değerlendirilir. Koruma Bölge Kurulunca uygun görülmesi halinde; Kültür ve Tabiat Varlıklarını Koruma Yüksek Kurulu'nun 05.11.1999 tarihli ve 658 sayılı ilke kararı kapsamında Müze Müdürlüğünce sondaj kazısı yapılarak sondaj kazısı sonuçları Koruma Bölge Kuruluna iletilir. Sondaj kazıları sonucunda herhangi bir buluntuya rastlanılmaması halinde, uygulama Koruma Bölge Kurulu izni ile gerçekleştirilebilir.

-Taş, toprak, kum vb. alınmaz, kireç, taş, tuğla, mermer, kum, maden vb. ocakları açılmaz, toprak, cüruf, çöp, sanayi atığı ve benzeri malzeme dökülemez." olarak belirlenmesine,

-648 sayılı KHK ile 5226-3386 sayılı Kanun ile değişik 2863 sayılı Yasanın 17. maddesi gereği hazırlanacak koruma amaçlı imar planının değerlendirilmek üzere Kurulumuza iletilmesine karar verildi.

D A S K A N I

K Ü L T Ü R V E T U R İ Z M B A K A N L I Ğ I

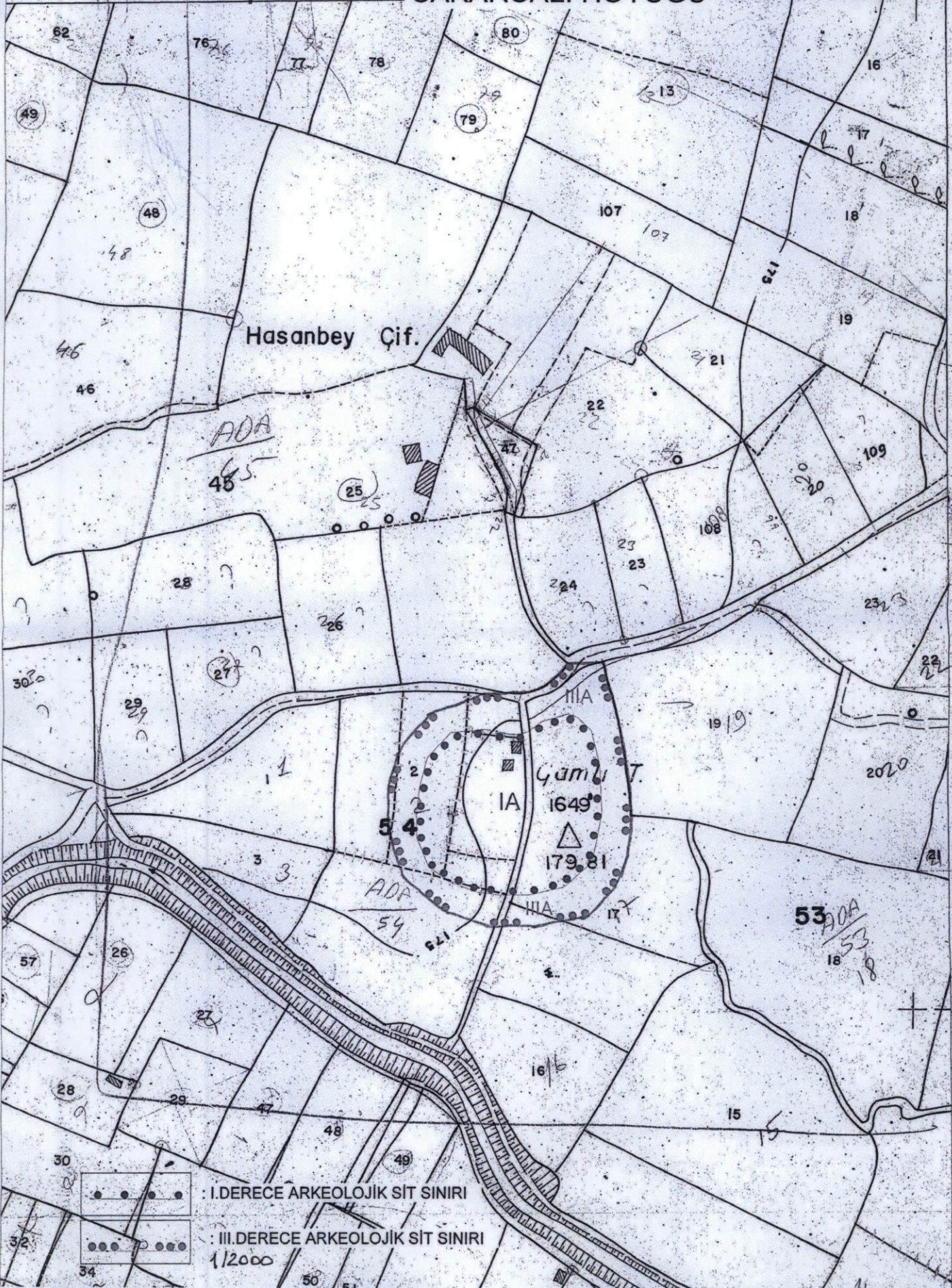
D A S K A N I

BALIKESİR - J19 - c - II - d - B

MANİSA İLİ, KIRKAĞAÇ İLÇESİ, ŞAİREŞREF MAHALLESİ


BALIKESİR - J19 - c - II - d - C

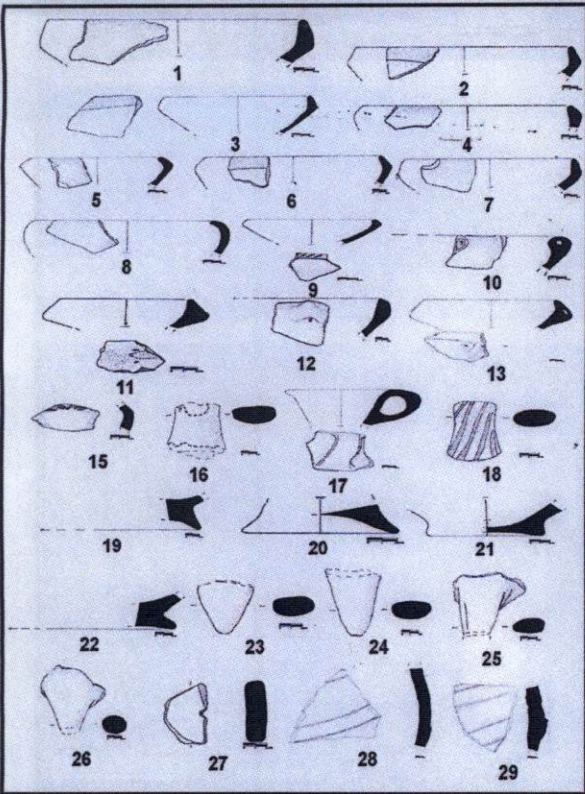

SAKARCALI HÖYÜĞÜ



BALIKESİR - J19 - c - II - d - A

AVRUPA KONSEYİ	KÜLTÜREL VARLIKLARI KORUMA ENVANTERİ	K.V.K.E.	S i T			ENVANTER NO	4 5 . 0 8 / 1 6 7	
TÜRKİYE	KÜLTÜR VARLIKLARI VE MÜZELER GENEL MÜDÜRLÜĞÜ					HARİTA NO		
İL : Manisa	İLÇESİ : Kırkağaç	MAHALLE - KÖY VEYA MEVKİL : Şairesref Mahallesi	KADASTRO PAFTA :	ADA	PARSEL			
ADI : Sakarcalı Höyüğü								
GENEL TANIM : Sakarcalı höyüğü Kırkağaç'ın 8,5 km. doğusunda, Karakurt'un 3,5 km batı-kuzeybatısında yer aldığı tespit edilmiştir. Bakırçay'ın hemen güneyinde çamlı tepe mevkiinde bulunmaktadır. Alanda ele geçen seramik parçaları yoğun olarak ilk tunç çağı buluntularıdır.								
ŞİMDİKİ TEHLİKELER : Kaçak Kazılar Tarımsal Faaliyetler								
ŞİMDİKİ DURUM : Tarla								
SİT POTANSİYELİ : I (Birinci) Derece Arkeolojik sit ve III. (üçüncü) derece Arkeolojik sit						KORUMA DERECESİ		
ŞİMDİKİ KORUMA : Yok.						HAZIRLAYANLAR Tolga KOPARAL Arkeolog Yeliz CAN Harita Mühendisi		
ÖNERİLEN KORUMA : ilgili yerel yönetim ve güvenlik birimince alanın sık sık kontrolünün yapılması ve yerel halkın konuya ilişkin bilgilendirilmesi korumaya ilişkin ivedilikle alınması gereken önlemlerdir.						KONTROL EDEN Osman ARŞAN Müdür V.		
YAYIN DİZİSİ : Rafet Dinç " Kulaksızlar Mermer İdol Atölyesi ve Çevre Araştırmaları " XIV . Araştırma sonuçları toplantısı Ankara 1997 Sf. 271, E.AKDENİZ "2008 yılında Manisa ili ve ilçelerinde yürütülen Prehistorik - Protohistorik Yüze Araştırmaları " 31. Kazı Sonuçları Toplantısı Ankara 2010sf. 153-174						KORUMA KURULU KARARLARI		
GÖZLEMLER : Alanda ele geçen seramik parçaları yoğun olarak ilk tunç çağı buluntularıdır. Höyük Rafet Dinç tarafından yapılan yüze araştırmaları döneminde 1995 yıllarında henüz tahrip edilmemiş yada çok az tahribata uğramış durumdadır. Ancak 2008 yılında yürütülen yüze araştırmalarında höyüğün büyük kısmının tarla açmak maksatlı olarak düzleştirildiği görülmektedir. Yoğun bir tahribat olmasına rağmen höyük halen alt tabakaları ile yaklaşık 2,5 m yükseltisi ile korunmuştur. Ele geçen seramik buluntuları Grimsi-siyah renkte hamurlu, kırmızımsı-kahverengi renkte astarlı ve perdahlı Omurgalı çanak ağız kenarı parçaları vb. olup Troia form A 12 ve A16 formuyla benzerdir. Ayrıca, Yortan'da A sınıfı mallar arasında , Akhisar Erdelli Höyük'te Kennez I , Kennez II , Arpağ II , HacırAhmanlı , Halitpaşa I , Halitpaşa II , Eğriköy , Beycesultan'm İlk Tunç Çağı tabakalarında ve Ulucak'ta IIa tabakasında benzerleri görülmektedir. Alanda tespiti yapılan seramiklerin benzer örnekleri daha önce Prof. Dr Engin Akdeniz tarafından tarihlenerek yayınlanmıştır.						REVİZYON KORUMA KURULU ONAYI		





(Prof. Dr. Engin AKDENİZ Arşivinden seramik çizimleri)

T.C.
KÜLTÜR VE TURİZM BAKANLIĞI
İzmir II.Nolu Kültür Varlıkları
Koruma Bölge Kurulu
Müdürlüğü

İZMİR II NUMARALI
KÜLTÜR VARLIKLARINI
KORUMA BÖLGE KURULUNUN
06.11.2015 GÜN VE 5850
SAYILI KARAR EKİDİR

ASLI GİPİTİP

Osman ARSLAN

Osman ARSLAN
Müdür V

Tolga KÜPURAL
Arkeolog