

T.C.
KÜLTÜR ve TURİZM BAKANLIĞI
KÜTAHYA KÜLTÜR VARLIKLARINI KORUMA BÖLGE KURULU
KARAR

Toplantı Tarihi ve No : 26.11.2015-130
Karar Tarihi ve No : 26.11.2015-2852

43.01/532
Toplantı Yeri
KÜTAHYA

Kütahya İli, Altıntaş İlçesi, Genişler Köyü, Çayır Mevkii, 2254 parsel ile 1108 parselin tehvidi sonucu oluşan yeni 2356 parselde, mülkiyet sahibi Ülkü TEMEL tarafından taşınmaz üzerinde "30 Büyükbaş Hayvancılık amaçlı yapı" yapımı istemine ilişkin 2863 sayılı Kanun ve ilgili mevzuat kapsamında belirtilen koridor içerisinde herhangi bir sakinca olup olmadığına dair görüşlerimizin iletilmesinin istendiği, Kütahya İl Özel İdaresi, Kentsel ve İyileştirme Müdürlüğünün 05.08.2015 tarih ve 3587791-754-E.9660 sayılı yazısı ve ekleri gereği yerinde yapılan inceleme sırasında tespit edilen Çayır Mevkii Arkeolojik Yerleşim Yerinin tescil edilmesi istemine ilişkin, faaliyetlerinin etkilendiği kurumlardan kurum görüşlerinin bildirilmesinin istendiği, Kütahya Kültür Varlıklarını Koruma Bölge Kurulu Müdürlüğünün 07.10.2015 tarih ve 38092246-43.01/532-2006 sayılı yazısı ve eki, istenen kurum görüşlerinin iletildiği İller Bankası Anonim Şirketi, Mekansal Planlama Dairesi Başkanlığının 19.10.2015 tarih ve 44812147-202.99-25255 sayılı yazısı, Orman ve Su İşleri Bakanlığı, Doğa ve Milli Parklar Genel Müdürlüğünün 21.10.2015 tarih ve 18031414-045-214619 sayılı yazısı ve eki, Kütahya Kültür Varlıklarını Koruma Bölge Kurulu Müdürlüğünün 23.10.2015 tarih ve 38092246-165.02-43.01/532-2066 sayılı yazısı ve eki, Kütahya Valiliği, Kadastro Müdürlüğünün 23.11.2015 tarih ve 65820641-170.03.01[170.03.01]/E.1617041 sayılı yazısı ve eki ile Kütahya Kültür Varlıklarını Koruma Bölge Kurulu Müdürlüğü uzmanlarınca hazırlanan Müdürlük evrakına 25.11.2015 tarih ve 6100 sayı ile kayıtlı rapor okundu, ekleri ve işlem dosyası incelendi, yapılan görüşmeler sonucunda;

Kütahya İli, Altıntaş İlçesi, Genişler Köyü, Çayır Mevkii Arkeolojik Yerleşim Yeri olarak tescile önerilen Çayır Mevkii Arkeolojik Yerleşim Yerinin I. (Birinci) derece arkeolojik sit olarak tescil edilmesi istemine ilişkin; Kütahya Kültür Varlıklarını Koruma Bölge Kurulu Müdürlüğü uzmanlarınca hazırlanan rapor ve eki belgeler doğrultusunda sınırları kararımız eki 1/25000 ölçekli harita ile kadastral paftada gösterildiği şekliyle belirlenen Çayır Mevkii Arkeolojik Yerleşim Yerinin I. (Birinci) derece arkeolojik sit olarak tescil edilmesine; şerh konulacak parseller listesinin ve tescil fişinin onaylanmasına; I. (Birinci) derece arkeolojik sit sınırları içinde Kültür ve Tabiat Varlıklarını Koruma Yüksek Kurulu'nun 08.11.1999 tarih ve 658 sayılı ilke kararının geçerli olduğuna, karar verildi.


AVRUPA KONSEYİ	DOĞAL VE KÜLTÜREL VARLIKLARI KORUMA ENVANTERİ	D.K.V.K.E	SİT	ENVANTER NO :	43.01/532	
TÜRKİYE	KÜLTÜR VARLIKLARI VE MÜZELER GENEL MÜDÜRLÜĞÜ			HARİTA NO :	J24-d3	
İLİ: KÜTAHYA	İLÇESİ: ALTINTAŞ	MAHALLE-KÖY VEYA MEVKİİ : GENİŞLER KÖYÜ MEVKİİ	ÇAYIR	KADASTRO PAFTA:	ADA :	PARSEL :
ADI : ÇAYIR MEVKİİ ARKEOLOJİK YERLEŞİMİ YERİ						
GENEL TANIM: Kütahya İli, Altıntaş İlçesi, Genişler Köyüne 150 m uzaklıkta Çayır Mevkiinde, köyün kuzeyinde yer almaktadır. Genişler Köyü, Çayır Mevkii alanı düz olup tarla olarak kullanılmaktadır. Yerleşim alanında yoğun bir şekilde pişmiş toprak seramik parçaları ve tuğla parçaları görülmüştür. Söz konusu Yerleşim alanında kaçak kazı çukuru görülmemiştir.						
ŞİMDİKİ TEHLİKELER :						
ŞİMDİKİ DURUM : Tarım arazisi						
SİT POTANSİYELİ : I. DERECE ARKEOLOJİK SİT						
ŞİMDİKİ KORUMA : Herhangi bir koruma mevcut değil.						
ÖNERİLEN KORUMA : Güvenlik güçleri ve yerel idare tarafından korunması.						
YAYIN DİZİSİ :						
GÖZLEMLER : Yerleşim yerinde doğal tahribat olduğu görülmüştür.						
				KORUMA DERECESESİ :	I	
				HAZIRLAYANLAR	16/09/2015	
				Y. ERGİ Arkeolog	16/09/2015	
				M. Ali KARAKAYA Harita Müh	/ / 2015	
				KONTROL EDEN :	/ / 2015	
				Filiz GÜRBOĞA Koruma Bölge Kurulu Müdürü		
				REVİZYON		
				KORUMA KURULU ONAYI	/ / 2015	

HARİTALAR, FOTOĞRAFLAR :



T.C
KÜLTÜR VE TURİZM BAKANLIĞI
Kütahya Kültür Varlıklarını
Koruma Bölge Kurulu Müdürlüğü

KÜTAHYA
KÜLTÜR VARLIKLARINI KORUMA
BÖLGE KURULU MÜDÜRLÜĞÜ
26.11.2015 TARİH VE 2852
SAYILI KARAR EKİDİR.

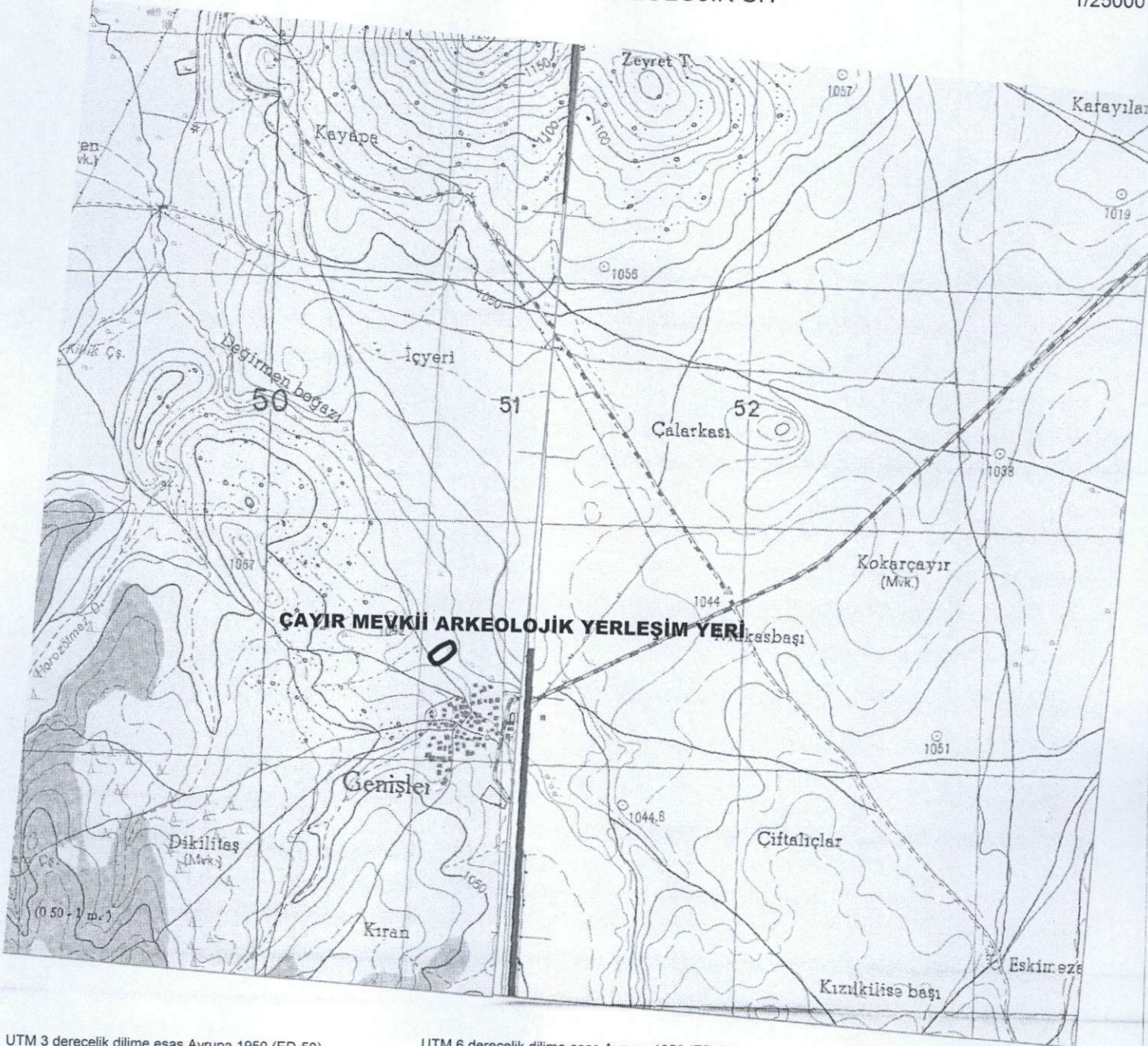

Yılmaz ERGİ
Arkeolog




Filiz GÜRBOĞA
Müdür

KÜTAHYA, ALTINTAŞ İLÇESİ, GENİŞLER KÖYÜ
ÇAYIR MEVKİİ ARKEOLOJİK YERLEŞİM YERİ
I.DERECE ARKEOLOJİK SİT

K
↑
1/25000



UTM 3 derecelik dilime esas Avrupa 1950 (ED-50)
datumu koordinat değerleri

UTM 6 derecelik dilime esas Avrupa 1950 (ED-50)
datumu koordinat değerleri

Pafta Adı: J24-d3

Nokta No	Y	X
1	510382.632	4322237.736
2	510396.256	4322249.187
3	510417.610	4322268.896
4	510444.124	4322283.773
5	510459.879	4322291.294
6	510470.968	4322288.660
7	510479.488	4322272.938
8	510481.915	4322260.016
9	510479.214	4322250.925
10	510455.028	4322226.123
11	510417.920	4322198.893
12	510400.902	4322199.332
13	510388.551	4322209.926
14	510380.030	4322225.648

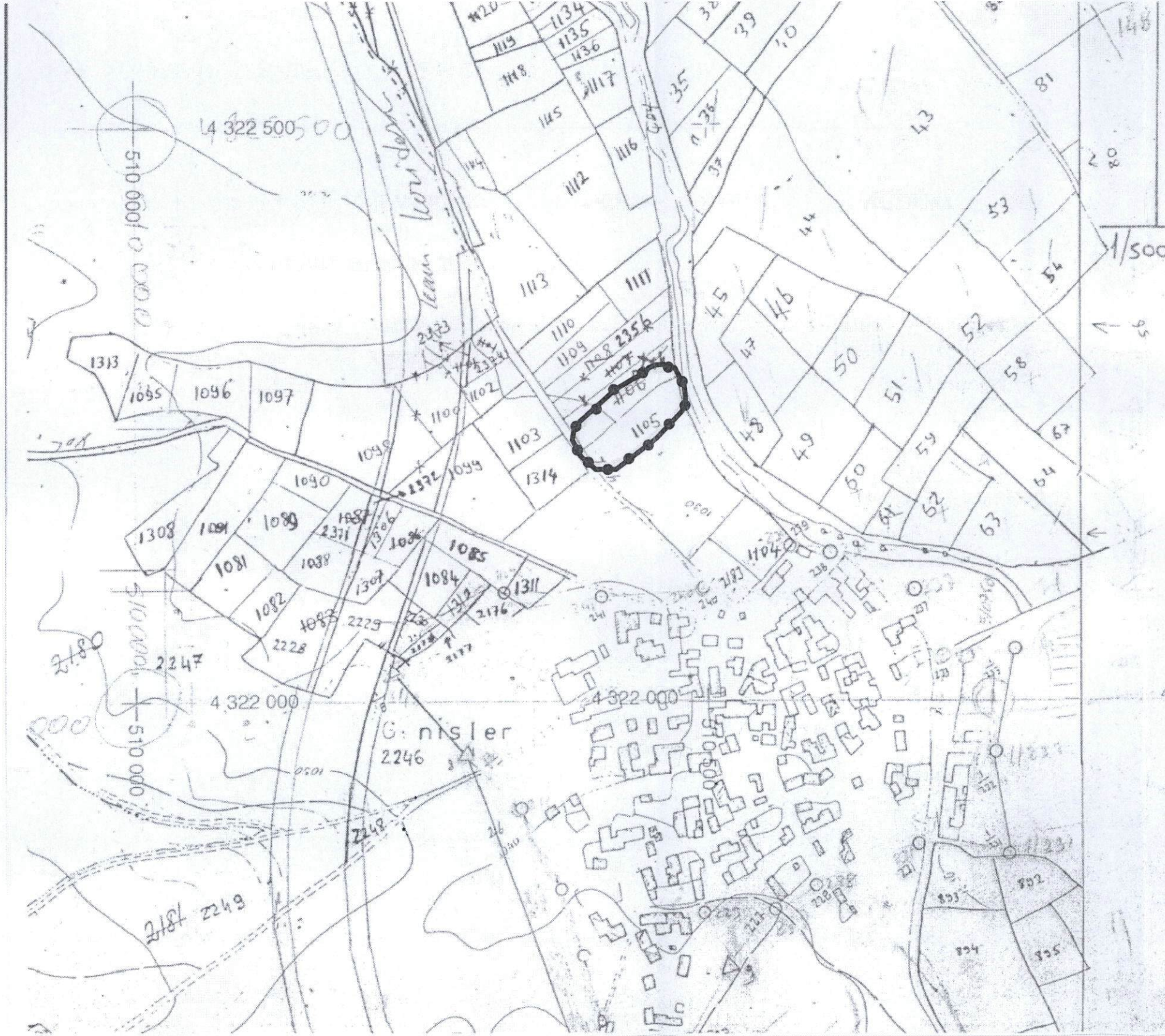
Nokta No	Y	X
1	250690.000	4324450.000
2	250704.000	4324461.000
3	250726.000	4324480.000
4	250753.000	4324494.000
5	250769.000	4324501.000
6	250790.000	4324498.000
7	250788.000	4324482.000
8	250790.000	4324469.000
9	250787.000	4324460.000
10	250762.000	4324436.000
11	250724.000	4324410.000
12	250707.000	4324411.000
13	250695.000	4324422.000
14	250687.000	4324438.000

T.C
KÜLTÜR VE TURİZM BAKANLIĞI
Kütahya Kültür Varlıklarını
Koruma Bölge Kurulu Müdürlüğü

KÜTAHYA
KÜLTÜR VARLIKLARINI KORUMA
BÖLGE KURULU MÜDÜRLÜĞÜ
26/11/2015 TARİH VE 2852
SAYILI KARAR EKİDİR

T.C.
KÜLTÜR VE TURİZM BAKANLIĞI
KÜLTÜR VARLIKLARINI KORUMA
BÖLGE KURULU MÜDÜRLÜĞÜ
KÜTAHYA
MÜHÜR
Yılmaz ERG
Arkeolog

KÜTAHYA İLİ, ALTINTAŞ İLÇESİ, GENİŞLER KÖYÜ
ÇAYIR MEVKİİ ARKEOLOJİK YERLEŞİM YERİ
I.DERECE ARKEOLOJİK SİT



UTM 3 derecelik dilime esas Avrupa 1950 (ED-50)
datumu koordinat değerleri

Nokta No	Y	X
1	510382.632	4322237.736
2	510396.256	4322249.187
3	510417.610	4322268.896
4	510444.124	4322283.773
5	510459.879	4322291.294
6	510470.968	4322288.660
7	510479.488	4322272.938
8	510481.915	4322260.016
9	510479.214	4322250.925
10	510455.028	4322226.123
11	510417.920	4322198.893
12	510400.902	4322199.332
13	510388.551	4322209.926
14	510380.030	4322225.648

T.C
KÜLTÜR VE TURİZM BAKANLIĞI
Kütahya Kültür Varlıklarını
Koruma Bölge Kurulu Müdürlüğü

KÜTAHYA
KÜLTÜR VARLIKLARINI KORUMA
BÖLGE KURULU MÜDÜRLÜĞÜ
26/11/2015 TARİH VE 2852
SAYILI KARAR EKİDİR

Y.ERGI
Arkeolog



Filiz GÜRBOĞA
Müdür

KÜTAHYA KÜLTÜR VARLIKLARINI KORUMA BÖLGE KURULU'NUN 26/11/2015 TARİH VE 2852 SAYILI KARARI İLE TESCİLLENEN I.DERECE ARKEOLOJİK SİT İÇERİSİNDE KALAN PARSELLERİN LİSTESİ

SIRA NO	İLİ	İLÇESİ	KÖYÜ	PAFTA	ADA	PARSEL	PARSELİN ŞERH KONULACAK KISMI
1	Kütahya	Altıntaş	Genişler	J24-d3	-	1105	Büyük Bir Kısmı
2	Kütahya	Altıntaş	Genişler	J24-d3	-	2356	Bir Kısmı

T.C.
KÜLTÜR VE TURİZM BAKANLIĞI
Kütahya Kültür Varlıklarını
Koruma Bölge Kurulu Müdürlüğü

KÜTAHYA
KÜLTÜR VARLIKLARINI KORUMA
BÖLGE KURULU MÜDÜRLÜĞÜ
26/11/2015 TARİH VE 2852
SAYILI KARAR EKİDİR

Y. ERGİ
Arkeolog

ASL GİBİDİR
1923
FİLİZ GÜRBOĞA
Müdür