

T.C.
KÜLTÜR ve TURİZM BAKANLIĞI
KÜTAHYA KÜLTÜR VARLIKLARINI KORUMA BÖLGE KURULU
KARAR

Toplantı Tarihi ve No : 28.11.2015-132
Karar Tarihi ve No : 28.11.2015-2886

64.00/744
Toplantı Yeri
KÜTAHYA


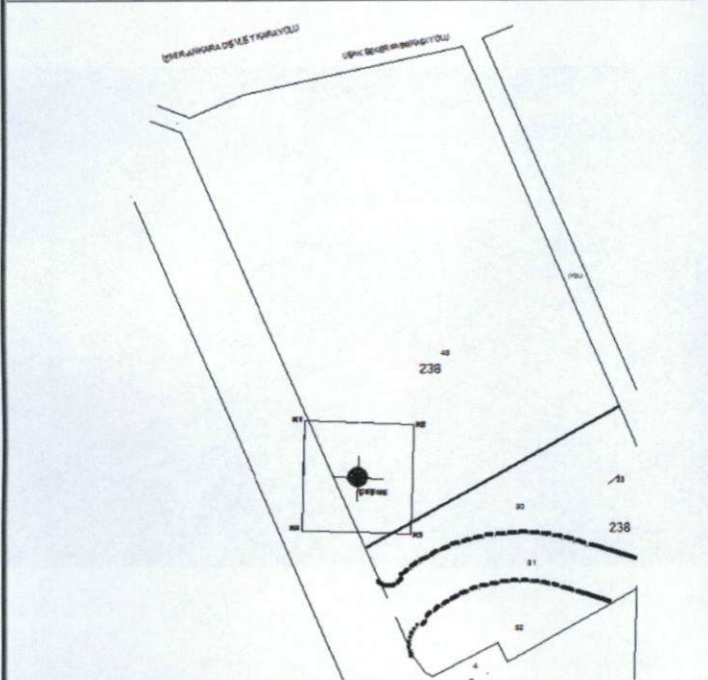
Uşak İli, Merkez İlçesi Fevzi Çakmak Mahallesi'nde yer alan, tapunun 238 ada 49 parselinde kayıtlı, mülkiyeti Maliye Hazinesine ait, Emniyet Genel Müdürlüğü'ne tahsisli taşınmaz üzerinde bulunan çeşmenin 2863 sayılı Kanun kapsamında değerlendirilmesi istemine ilişkin; Uşak Valiliği İl Kültür ve Turizm Müdürlüğü'nün 13.11.2015 tarih ve 49969645.168.01/2903 sayılı yazısı ve ekleri, Uşak Valiliği Çevre ve Şehircilik İl Müdürlüğü'nün 24.11.2015 tarih ve 52720483-250-E.5680 sayılı yazısı ve ekleri ile Kütahya Kültür Varlıklarını Koruma Bölge Kurulu Müdürlüğü uzmanlarınca hazırlanan Müdürlük evrakına 27.11.2015 tarih ve 6153 sayı ile kayıtlı rapor okundu, ekleri ve işlem dosyası incelendi, yapılan görüşmeler sonucunda;

Uşak İli, Merkez İlçesi, Fevzi Çakmak Mahallesi'nde yer alan, tapunun 238 ada 49 parselinde kayıtlı, mülkiyeti Maliye Hazinesine ait, Emniyet Genel Müdürlüğüne tahsisli taşınmaz üzerinde bulunan çeşmenin, 2863 sayılı yasanın 6. ve 7. Maddesi kapsamında korunması gerekli taşınmaz kültür varlığı niteliği taşıdığından tescil edilmesine; her cephesinden 30 metre mesafe bırakılarak sınırları kararımız eki kadastral paftada gösterildiği şekilde korunma alanı belirlenmesine; korunma alan sınırları dışında kalan ruhsatlı İl Emniyet Müdürlüğü Binasının yapımının devam edebileceğine; korunma alanı sınırları içine giren Enerji Merkezi Binası'nın parselde çeşme korunma alanı sınırları dışında bir noktada çözülmesine; söz konusu çeşmenin rölöve, restitüsyon ve restorasyon projesinin, çevre düzenleme projesi ile birlikte hazırlanarak değerlendirilmek üzere Kurulumuza iletilmesine; tescil edilen çeşmenin koruma grubunun II.grup yapı olarak belirlenmesine; Korunması Gerekli Taşınmaz Kültür Varlıklarının Yapı Esasları ve Denetimine Dair Yönetmeliğin 5. maddesi gereği belirlenen koruma grubunun ve koruma alanının tapuya işlenmesine, karar verildi

AVRUPA KONSEYİ	DOĞAL VE KÜLTÜREL VARLIKLARI KORUMA ENVANTERİ	D.K.V.K.E	A N İ T	ENVANTER NO :				
T Ü R K İ Y E	KÜLTÜR VARLIKLARI VE MÜZELER GENEL MÜDÜRLÜĞÜ			Sıra no:				
İLİ:	İLÇESİ :	MAHALLE - KÖY - MEVKİ :		KORUMA	ANITSAL	1	2	3
UŞAK	MERKEZ	FEVZİ ÇAKMAK MAHALLESİ		DERECESİ				
ADRESİ:	KADASTRO :		I	I	ÇEVRESEL	1	2	3
Uşak Merkez Fevzi Çakmak Mahallesi	238 ada 49 parsel				ÇEVREYE AYKIRI	1	2	3
ADI : ÇEŞME	YAPTIRAN :	YAPAN :			MİMARİ ÇAĞI :			
	YAPIM TARİHİ :	KİTABE :	VAKFIYE :					

GENEL TANIM: Çeşme Yeni Adliye Binasının güneybatısında, İzmir-Afyon Karayolunun yaklaşık 250 m. Güneyinde Kalfa köyüne giden yolun doğusunda yer almaktadır. Çeşme dikdörtgen planlı, taş, tuğla malzeme ile inşa edilmiştir. Kaş kemer nişli ve kemerin sütunceleri devşirme mermer malzemelidir. Yakın dönemde beton malzemeli eklemeler görülmektedir.

KORUMA DURUMU	A	TAŞIYICI YAPI	A	DIŞ YAPI	A	ÜST YAPI	A	SÜSLEME	A	RUTUBET	A	YOK
	B		B		B		B	ELEMANLARI	B		B	İZİ VAR
	C		C		C		C		C		C	ÖNEMLİ



BUGÜNKÜ SAHİBİ BAKIMINDAN SORUMLU OLMASI GEREKEN KURULUŞ
KÜTAHYA İL ÖZEL İDARESİ

YAPILAN ONARIMLAR :

AYRINTILI TANITIM :
Çeşmenin üst kısmında sonradan koruma amaçlı olarak yapılmış beton şapkalık bulunmaktadır. Ayrıca zemin seviyesinde destek amaçlı beton hatıl yapılmıştır. Çeşmenin kaş kemer, taş malzemeli, sütunceleri ise devşirme mermer malzemelidir. Sütun başlıkları profil veren, deforme olmuş taş malzemelidir. Sütuncelerin alt bölümünde ise erimiş killi kalker, kum taşı bulunmaktadır. Kemer nişinde, en üstte kare kitabe bölümü, altında yekpare taş üzerine yapılmış kaş kemer forumda taşlık bölümü, en altta ise yekpare taş üzerine kazıma tekniği ile kaş kemer formu süsleme olarak kullanılmış aynalık bölümü bulunmaktadır. Çeşme nişinde taş ve tuğla malzeme birlikte kullanılmıştır. Çeşmenin sonradan yapılmış, yaklaşık 10 metre uzunlukta olan yalak kısmı beton malzemelidir üç bölüme ayrılmıştır. Çeşme günümüzde işlevini yitirmiştir

TEKNİK BİLGİLER			
Su	Elektrik	İstima	Kanalizasy
ORJİNAL KULLANIM			
ÇEŞME			
BUGÜNKÜ KULLANIMI			
ÖNERİLEN KULLANIMI			
HAZIRLAYANLAR 25/11/2015			
A. ÖNCELEN Sanat Tarihçi			
M. Ali KARAKAYA Harita Müh.			
Kontrol Eden: 25/11/2015			
Filiz GÜRBOĞA			
MÜDÜR			

YAYIN DİZİNİ :

1-	EKLER :
2-	RAPOR
3-	FOTOĞRAF
	RÖLÖVE PROJESİ
	RESTORASYON PROJESİ
	HARİTA

ONAY :
Kütahya KVKBK'nın
28/11/2015 tarih ve ... sayılı
kararı ile tescillidir.



T.C

KÜLTÜR VE TURİZM BAKANLIĞI
Kütahya Kültür Varlıklarını
Koruma Bölge Kurulu Müdürlüğü

KÜTAHYA KÜLTÜR VARLIKLARINI
KORUMA BÖLGE KURULU MÜDÜRLÜĞÜ
28/11/2015 TARİH VE 2886
SAYILI KARAR EKİDİR .

ASLI GİBİDİR

Ayhan ÖNCELEN
Sanat Tarihi

Filiz GÜRBOĞA
Müdür

UŞAK İLİ, MERKEZ
ÇEŞME

İZMİR-ANKARA DEVLET KARAYOLU

UŞAK ŞEKER FABRİKASI YOLU

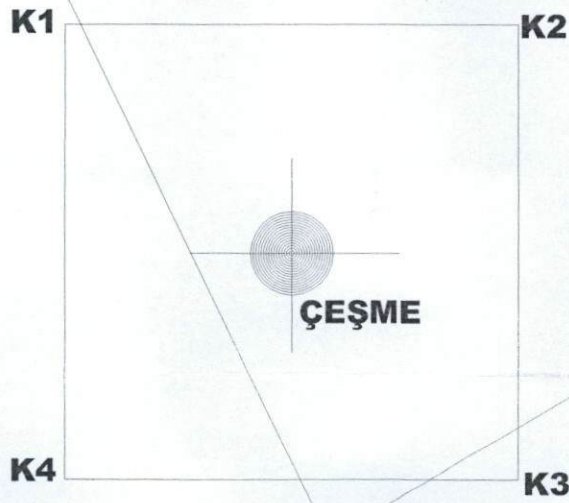
UTM 3 derecelik dilime esas Avrupa 1950 (ED-50)
datumu koordinat değerleri

Nokta No	Y	X
ÇEŞME	452393.583	4282855.694
K1	452364.584	4282886.656
K2	452424.544	4282884.693
K3	452422.581	4282824.733
K4	452362.621	4282826.696

(YOL)

49

238



33

50

238

51

52

4

Ayhan ÖNCELLEN
Şişli Tarihçi

Filiz GÜRBOĞA
Müdür

T.C.
KÜLTÜR VE TURİZM BAKANLIĞI
Kütahya Kültür Varlıkları
Koruma Bölge Kurulu Müdürlüğü
KÜTAHYA
KÜLTÜR VARLIKLARINI KORUMA
BÖLGE KURULU MÜDÜRLÜĞÜ
26/11/2015 TARİHİ VE 2886
SAYILI KARAR İLE

