

T.C.
KÜLTÜR VE TURİZM BAKANLIĞI
ESKİŞEHİR KÜLTÜR VARLIKLARINI KORUMA BÖLGE KURULU

KARAR

Toplantı Tarih ve no: 15.01.2016 - 184

Karar Tarih ve no : 15.01.2016 - 3791

Toplantı Yeri
ESKİŞEHİR

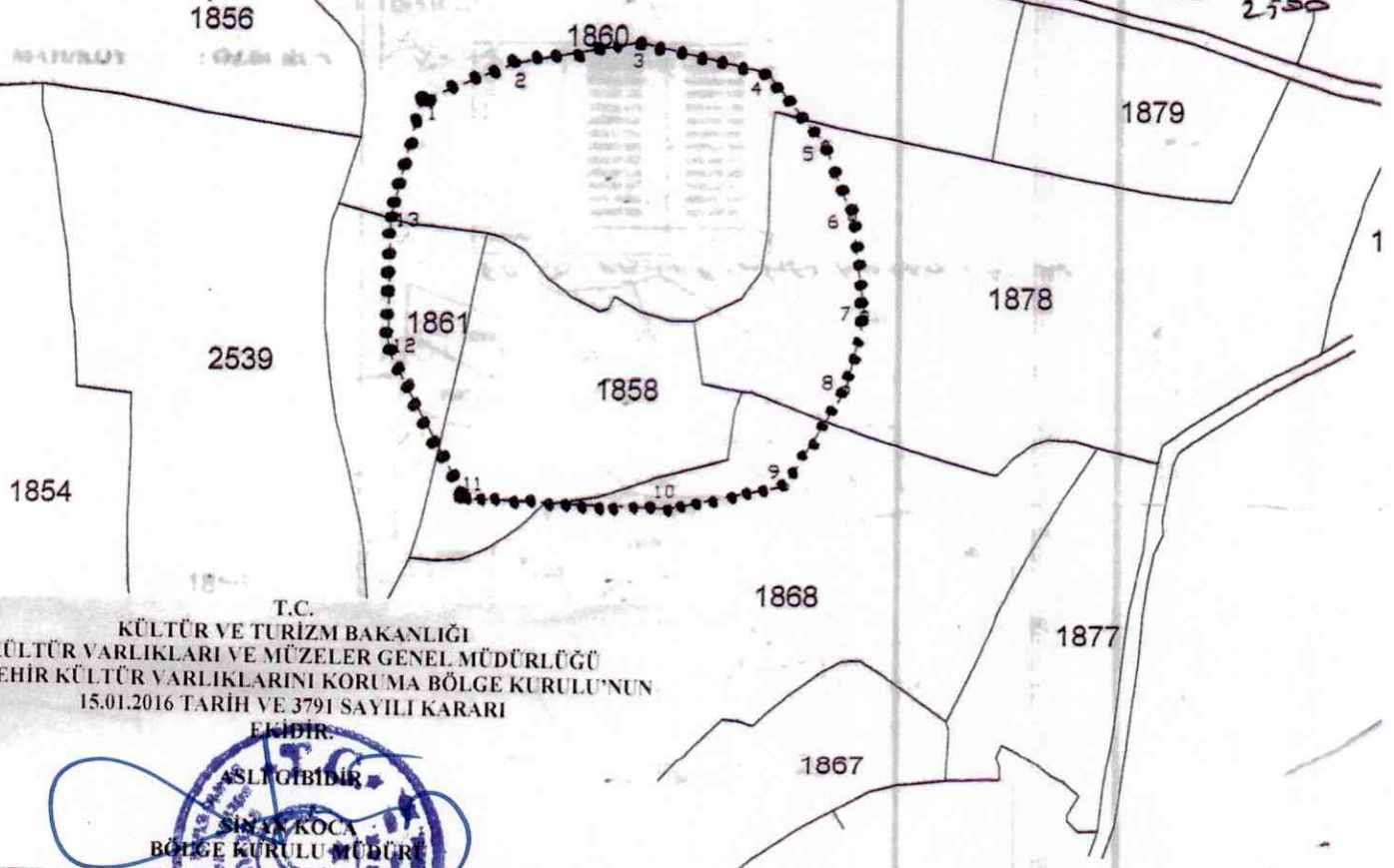
Afyonkarahisar İli, Bolvadin İlçesi, Özburun Beldesi'nde yer alan tescilli Yenikuyu Höyüğü sit sınırlarının güncellenmesine ilişkin hazırlanan bilgi ve belgelerin değerlendirilmesi istemine ilişkin Kurul Müdürlüğü uzmanlarının 18.03.2015 tarihli yerinde inceleme raporu, ilgili kurum görüşlerinin iletildiği yazılar, Enerji ve Tabii Kaynaklar Bakanlığının (Maden İşleri Genel Müdürlüğü) 11.05.2015 tarih, 20913469-101.29.02/252625 sayılı yazısı, Afyonkarahisar Valiliğinin (Kadastro Müdürlüğü Bolvadin Kadastro Birimi) 13.05.2015 tarih, 16561765-170.03.01/391114 sayılı yazısı, 29.12.2015 tarih, 9734 sayılı dosya inceleme raporu okundu, koordinatlı sit sınırı paftası, sit sınırlarının aktarıldığı kadastral paftası, tescil fişi, fotoğrafları ve dosyası incelendi, yapılan görüşmeler sonucunda;

Afyonkarahisar İli, Bolvadin İlçesi, Özburun Beldesi'nde yer alan ve Konya Kültür ve Tabiat Varlıklarını Koruma Kurulu'nun 21.09.1990 tarih, 835 sayılı Kararı ile I. (Bir) Derece Arkeolojik Sit olarak tescilli Yenikuyu Höyüğü'nün güncellenen tescil fişi, koordinatlı sit sınırı paftası ve sit sınırlarının aktarıldığı koordinatlı kadastral paftasının uygun olduğuna, söz konusu alanda Kültür Varlıklarını Koruma Yüksek Kurulu'nun Arkeolojik Sitler, Koruma ve Kullanma Koşulları'na ilişkin 05.11.1999 gün, 658 sayılı İlke Kararı'ndaki I. (Bir) Derece Arkeolojik Sitlerle ilgili hükümlerin geçerli olduğuna ve bu hükümlerin geçiş dönemi koruma esasları ve kullanma koşulları olarak belirlenmesine; sit sınırları içerisinde madencilik faaliyetlerinin yasaklanmasına, alanda mevcut eski tarihli kaçak kazı çukurlarının Afyonkarahisar Müze Müdürlüğü denetiminde kapatılmasına, söz konusu işlemlere ilişkin uygulama öncesi ve sonrasına ait rapor ve fotoğrafların Kurul Müdürlüğüne iletilmesine; alanda gerekli güvenlik önlemlerinin artırılmasına ve Kurulumuzdan izinsiz herhangi bir fiziki ve inşai müdahalede bulunulmamasına karar verildi.

İLİ : AFYONKARAHİSAR
İLÇESİ : BOLVADİN
MAH/KÖY : ÖZBURUN
ADA :
PARSEL : 1858-1860-1861-1868-1878

K25 B15 A

AFYONKARAHİSAR İLİ, BOLVADİN İLÇESİ, ÖZBURUN BELDESİ
YENİKUYU HÖYÜĞÜ
..... I. (BİR) DERECE ARKEOLOJİK SİT SINIRI



T.C.
KÜLTÜR VE TURİZM BAKANLIĞI
KÜLTÜR VARLIKLARI VE MÜZELER GENEL MÜDÜRLÜĞÜ
ESKİŞEHİR KÜLTÜR VARLIKLARINI KORUMA BÖLGE KURULU'NUN
15.01.2016 TARİH VE 3791 SAYILI KARARI
EKİDİR.

ASLİ TEBİDİR
SİNAN KOCA
BÖLGE KURULU MÜDÜRÜ

Nokta No	Y	X
1	583683.820	4305758.861
2	583715.232	4305771.740
3	583756.452	4305779.018
4	583798.972	4305769.303
5	583818.263	4305745.514
6	583827.202	4305721.376
7	583831.229	4305688.932
8	583825.375	4305664.308
9	583805.714	4305631.827
10	583766.736	4305623.882
11	583699.266	4305626.846
12	583673.207	4305676.333
13	583673.991	4305720.039

TARAFIMDAN HAZIRLANMIŞTIR
(Koordinatlar kesinleşmemiş koordinatlardır)

Said AYNACI
Kadastro Teknisyeni

KOORDINATLI ARKEOLOJİK SİT SINIRI PAFTASI

İl	Afyonkarahisar
İlçe	Bolvadin
Mah./Köy/Bel.	Özburun Beldesi
Mevkii/Mah.	
Pafta	K25-B2
Adı	Yenikuyu Höyüğü
Tür/Derece	Arkeolojik Sit
Projeksiyon	UTM 6 Derece
Datum	1950
Dilim No	36
Dom	33
Ölçek	1/5000
	(Bir) Derece Arkeolojik Sit

KOORDİNATLAR

Nokta No	Y	X
Y1	323491.585	4305581.926
Y2	323533.758	4305570.828
Y3	323552.255	4305546.412
Y4	323560.394	4305521.996
Y5	323563.353	4305489.441
Y6	323556.694	4305465.025
Y7	323535.978	4305433.211
Y8	323496.764	4305426.552
Y9	323429.435	4305431.731
Y10	323405.019	4305482.043
Y11	323407.239	4305525.695
Y12	323418.337	4305564.169
Y13	323450.152	4305576.007

T.C.
KÜLTÜR VE TURİZM BAKANLIĞI
KÜLTÜR VARLIKLARI VE MÜZELER GENEL MÜDÜRLÜĞÜ
ESKİŞEHİR KÜLTÜR VARLIKLARINI KORUMA BÖLGE KURULU'NUN
15.01.2016 TARİH VE 3791 SAYILI KARARI

EKİDİR

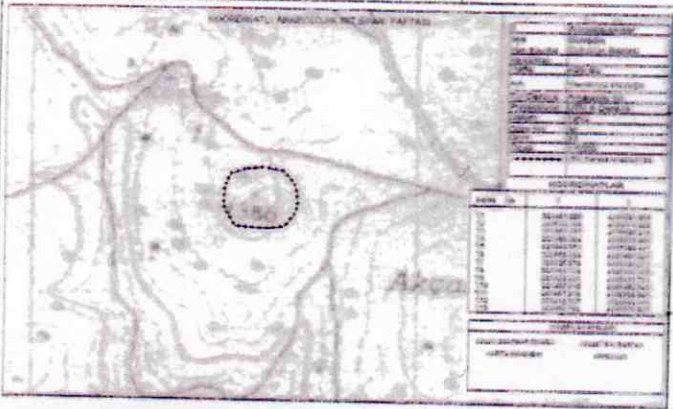
ASLI GİBİDİR

İNAN KOÇA
BÖLGE KURULU SİDİRÜ




Akça

AVRUPA KONSEYİ	KÜLTÜREL VARLIKLARI KORUMA ENVANTERİ K.V.K.E		SİT		ENVANTER NO:
TÜRKİYE	ESKİŞEHİR KÜLTÜR VARLIKLARINI KORUMA BÖLGE KURULU				HARİTA NO:
İli: Afyonkarahisar	İlçesi: Bolvadin	Mahalle Veya Köyü: Ozburun Beldesi	Pafta: K25 B 15 A	Ada:	Parsel:
Adı: Yenikuyu Höyüğü					
GENEL TANIM: Afyonkarahisar İli, Bolvadin İlçesi, Ozburun Kısabası, Şamdağı Mevkii'nde ve Ozburun Kısabası'nın yaklaşık 6 km kuzeybatısında Bayat İlçe sınırına yakın bir alanda yer almaktadır. Boyu yaklaşık 10 metre yükseklikte 150x150 metre çapında olan Yenikuyu Höyük'ün kuzeyinden stabilize yol geçmektedir. Söz konusu arkeolojik alanın doğu, güney ve batı yamaçları tarımsal faaliyetler nedeniyle tahrip edilmiştir. Höyükte çok sayıda seramik parçaları mevcuttur. Höyük üzerinde, bir tanesi 1x1 metre genişliğinde ve yaklaşık 5-6 metre derinliğinde olmak üzere toplam 3 adet kaçak kazı çukuru mevcuttur.					
Koruma Şimdiki Tehlikeler: Korunmasız.					
Şimdiki Durum:			Koruma Derecesi: I. (Bir) Derece Arkeolojik Sit		
Sit Potansiyeli:			HAZIRLAYANLAR : TARİH: 03.12.2015		
			Necdet BAYBOSTAN Arkeolog		
Şimdiki Koruma: Korunmasız.			Özlem GÖKPINAR DEMİRCİ Harita Mühendisi		
Önerilen Koruma: Kolluk kuvvetlerince gerekli güvenlik tedbirlerinin alınması.			KONTROL EDEN: Sinan KOCA		
			TARİH : 03.12.2015 Bölge Kurulu Müdürü		
			KURUL KARARLARI:		
Yayın Dizisi: -			REVİZYON:		
Gözlemler:			GEEAYK ONAYI:		
			Kurul İsmi: Kurul Karar Tarihi: Kurul Karar No:		
			KKTVKK'nun 21.09.1990 tarih, 835 sayılı Kararı		



T.C.
KÜLTÜR VE TURİZM BAKANLIĞI
KÜLTÜR VARLIKLARI VE MÜZELER GENEL MÜDÜRLÜĞÜ
ESKİŞEHİR KÜLTÜR VARLIKLARINI KORUMA BÖLGE KURULU'NUN
15.01.2016 TARİH VE 3791 SAYILI KARARI
EKİDİR.



AFYONKARAHİSAR İLİ, BOLVADİN İLÇESİ, ÖZBURUN BELDESİ
YENİKUYU HÖYÜĞÜ
I.(BİR) DERECE ARKEOLOJİK SİT ALANINDA KALAN PARSELLERİN LİSTESİ

İLÇE/KÖY	PAFTA	PARSEL	BEYANLAR HANESİNE YAZILACAK ŞERH
			"Bir bölümü I.(Bir) Derece Arkeolojik Sit alanında kalmaktadır"
Afyonkarahisar-Bolvadin-Özburun Beldesi	K 25 B 15 A	1858	"Bir bölümü I.(Bir) Derece Arkeolojik Sit alanında kalmaktadır"
Afyonkarahisar-Bolvadin-Özburun Beldesi	K 25 B 15 A	1860	"Bir bölümü I.(Bir) Derece Arkeolojik Sit alanında kalmaktadır"
Afyonkarahisar-Bolvadin-Özburun Beldesi	K 25 B 15 A	1861	"Bir bölümü I.(Bir) Derece Arkeolojik Sit alanında kalmaktadır"
Afyonkarahisar-Bolvadin-Özburun Beldesi	K 25 B 15 A	1868	"Bir bölümü I.(Bir) Derece Arkeolojik Sit alanında kalmaktadır"
Afyonkarahisar-Bolvadin-Özburun Beldesi	K 25 B 15 A	1878	"Bir bölümü I.(Bir) Derece Arkeolojik Sit alanında kalmaktadır"