

T.C.  
KÜLTÜR VE TURİZM BAKANLIĞI  
ESKİŞEHİR KÜLTÜR VARLIKLARINI KORUMA BÖLGE KURULU

KARAR

**Toplantı Tarih ve no:** 15.01.2016 - 184  
**Karar Tarih ve no :** 15.01.2016 - 3789

**Toplantı Yeri**  
**ESKİŞEHİR**

Afyonkarahisar İli, Bolvadin İlçesi, Derekarabağ Köyü'nde yer alan tescilli Sinneli Höyük sit sınırlarının güncellenmesine ilişkin hazırlanan bilgi ve belgelerin değerlendirilmesi istemine ilişkin Kurul Müdürlüğü uzmanlarının 18.03.2015 tarihli yerinde inceleme raporu, ilgili kurum görüşlerinin iletildiği yazılar, Afyonkarahisar Valiliğinin (Kadastro Müdürlüğü Bolvadin Kadastro Birimi) 13.05.2015 tarih, 16561765-170.03.01/395473 sayılı yazısı, Enerji ve Tabii Kaynaklar Bakanlığının (Maden İşleri Genel Müdürlüğü) 11.05.2015 tarih, 20913469-101.29.02/252740 sayılı yazısı, Orman ve Su İşleri Bakanlığının (V. Bölge Müdürlüğü) 14.05.2015 tarih, 88570880-045.01-107599 sayılı yazısı eki V. Bölge Müdürlüğü(Afyonkarahisar Şube Müdürlüğü) 08.05.2015 tarih, 14017340-499-103915 sayılı yazısı, Osmangazi Elektrik Dağıtım A.Ş. Genel Müdürlüğünün (Afyonkarahisar İl İşletme Müdürlüğü-Yatırım ve Tesis Başmühendisliği) 05.06.2015 tarih, YAT.TES.03/2751-201537132 sayılı yazısı, 29.12.2015 tarih, 9737 sayılı dosya inceleme raporu okundu, koordinatlı sit sınırı paftası, sit sınırlarının aktarıldığı kadastral paftası, tescil fişi, fotoğrafları ve dosyası incelendi, yapılan görüşmeler sonucunda;

Afyonkarahisar İli, Bolvadin İlçesi, Derekarabağ Köyü'nde yer alan ve Konya Kültür ve Tabiat Varlıklarını Koruma Kurulu'nun 22.06.1992 tarih, 1359 sayılı Kararı ile I. (Bir) Derece Arkeolojik Sit olarak tescilli Sinneli Höyük'ün güncellenen tescil fişi, koordinatlı sit sınırı paftası ve sit sınırlarının aktarıldığı kadastral paftasının uygun olduğuna, söz konusu alanda Kültür Varlıklarını Koruma Yüksek Kurulunun Arkeolojik Sitler, Koruma ve Kullanma Koşulları'na ilişkin 05.11.1999 gün, 658 sayılı İlke Kararı'ndaki I. (Bir) Derece Arkeolojik Sitlerle ilgili hükümlerin geçerli olduğuna ve bu hükümlerin geçiş dönemi koruma esasları ve kullanma koşulları olarak belirlenmesine; sit sınırları içerisinde madencilik faaliyetlerinin yasaklanmasına; alanda gerekli güvenlik önlemlerinin artırılmasına ve Kurulumuzdan izinsiz herhangi bir fiziki ve inşai müdahalede bulunulmamasına karar verildi.



KOORDİNATLI ARKEOLOJİK SİT SINIRI PAFTASI

Sinnelihöyük T.

İl	Afyonkarahisar
İlçe	Bolvadin
Mah./Köy/El.	Derekarabağ Köyü
Mevkii/Mah.	Sinnelihöyük Tepesi Mevkii
Pafta	K26-D2
Adı	Sinneli Höyük
Tür/Derece	Arkeolojik Sit
Projeksiyon	UTM 6 Derece
Datum	1950
Dilim No	36
Dom	33
Ölçek	1/5000
	●●●●● I.(Bir) Derece Arkeolojik Sit

KOORDİNATLAR

Nokta No	Y	X
S1	343441.022	4286746.794
S2	343481.077	4286740.357
S3	343521.848	4286732.489
S4	343535.795	4286720.329
S5	343539.729	4286678.128
S6	343523.278	4286655.597
S7	343474.282	4286627.701
S8	343432.796	4286605.528
S9	343396.317	4286598.375
S10	343344.818	4286582.639
S11	343325.148	4286597.302
S12	343305.835	4286628.059
S13	343292.245	4286680.274
S14	343293.676	4286701.732
S15	343362.342	4286726.766
S16	343423.855	4286746.079

T.C.  
KÜLTÜR VE TURİZM BAKANLIĞI  
KÜLTÜR VARLIKLARI VE MÜZELER GENEL MÜDÜRLÜĞÜ  
ESKİŞEHİR KÜLTÜR VARLIKLARINI KORUMA BÖLGE KURULU'NUN  
15.01.2016 TARİH VE 3789 SAYILI KARARI  
EKİDİR.

ASİT GİBİDİR  
SİNAN KOCA  
BÖLGE KURULU MÜDÜRÜ

HAZIRLAYANILAR

ÖZLEM GÖKPINAR DEMİRCİ  
HARİTA MÜHENDİSİ

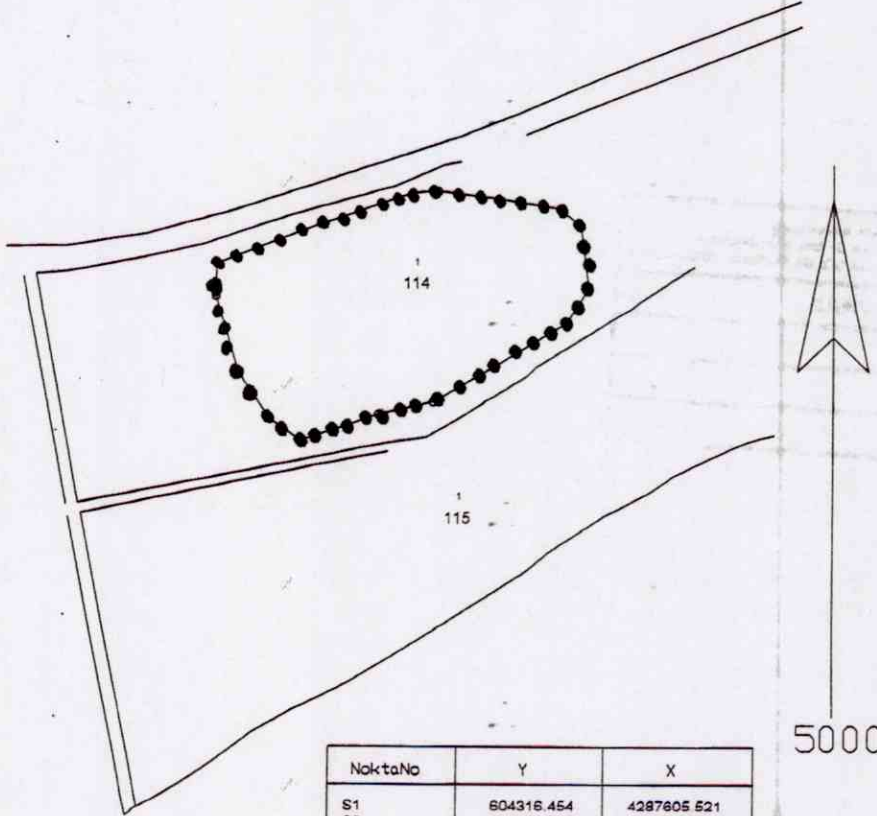
NECDET BAYBOSTAN  
ARKEOLOG



İLİ : AFYONKARAHİSAR  
İLÇESİ : BOLVADİN  
MAH/KÖY : DEREKARABAĞ  
ADA : 114  
PARSEL : 1

K26.0.04.C  
05.0.

AFYONKARAHİSAR İLİ, BOLVADİN İLÇESİ, DEREKARABAĞ KÖYÜ  
SİNNELİ HÖYÜK  
..... I. (BİR) DERECE ARKEOLOJİK SİT SINIRI



NoktaNo	Y	X
S1	604316.454	4287605.521
S2	604356.707	4287600.398
S3	604397.724	4287593.868
S4	604412.065	4287582.169
S5	604417.380	4287540.109
S6	604401.672	4287517.046
S7	604353.604	4287487.554
S8	604312.857	4287464.029
S9	604276.624	4287455.683
S10	604225.656	4287438.265
S11	604205.511	4287452.279
S12	604185.197	4287482.394
S13	604169.901	4287534.148
S14	604170.629	4287555.647
S15	604238.454	4287582.922
S16	604299.315	4287604.244

T.C.  
KÜLTÜR VE TURİZM BAKANLIĞI  
KÜLTÜR VARLIKLARI VE MÜZELER GENEL MÜDÜRLÜĞÜ  
ESKİŞEHİR KÜLTÜR VARLIKLARINI KORUMA BÖLGE KURULU'NUN  
15.01.2016 TARİH VE 3789 SAYILI KARARI  
EKİDİR.



TARAFIMDAN HAZIRLANMIŞTIR  
(Koordinatlar kesinleşmemiş koordinatlardır)

Said AYINACI  
Kadastro Teknisyeni

AVRUPA KONSEYİ	KÜLTÜREL VARLIKLARI KORUMA ENVANTERİ K.V.K.E		SİT	ENVANTER NO:	
TÜRKİYE	ESKİŞEHİR KÜLTÜR VARLIKLARINI KORUMA BÖLGE KURULU			HARİTA NO:	
İli: Afyonkarahisar	İlçesi: Bolvadin	Mahalle Veya Köyü: Derekarabağ Köyü	Pafta:	Ada: 114	Parsel: 1
Adı: Simneli Höyük					

**GENEL TANIM:** Afyonkarahisar İli, Bolvadin İlçesi, Derekarabağ Köy merkezinin kuzeydoğusunda köyün hemen çıkışındadır. Höyüğün batı yamacında ve kısmen üst kısmında yörük mezarları mevcuttur. Yörük mezarlarından batıya doğru günümüz mezarlığı devam etmektedir. Günümüz mezarlığı ve sineli höyük yükseltisini içine alacak şekilde mezarlık duvarı ile alan çevrelenerek kapatılmıştır. Höyük üzerinde çok sayıda seramik parçaları ile muhtemelen yörük mezarlarında devşirme olarak kullanılmak üzere alana getirilmiş sütun parçaları ve mermer bloklar mevcuttur. Bu mermer blokların yanında bir adet yazıtlı arşitrav (kiriş) parçası mevcuttur. Bu parçanın da devşirme olarak kullanılmak üzere alana getirildiği düşünülmektedir. Alanda bulunan 2-3 adet küçük çaplı çukurun hayvan tarafından eşilmiş olma olasılığı yüksektir.

**Koruma Şimdiki Tehlikeler:** Korunmasız.

**Şimdiki Durum:**

**Koruma Derecesi:** I. (Bir) Derece Arkeolojik Sit

**Sit Potansiyeli:**

**HAZIRLAYANLAR:** TARİH: 02.12.2015

Neadet BAYBOSTAN  
Arkeolog

Ozlem GÖKPINAR DEMİRCİ  
Harita Mühendisi

**Şimdiki Koruma:** Korunmasız.

**Önerilen Koruma:** Kolluk kurvederince gerekli güvenlik tedbirlerinin alınması.

**KONTROL EDEN:** Sinan KOCA

**TARİH:** 02.12.2015 Bölge Kurulu Müdürü

**KURUL KARARLARI:**

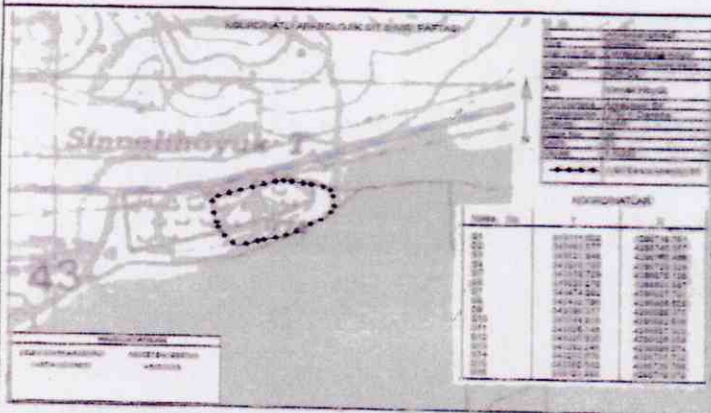
**Yayın Dizisi: -**

**REVİZYON:**


**GEEAYK ONAYI:**

**Gözlemler:**

**Kurul İsmi:** Kurul Karar Tarihi: Kurul Karar No:  
EKTVKK'nun 22.06.1992 tarih, 1359 sayılı Kararı.



T.C.  
KÜLTÜR VE TURİZM BAKANLIĞI  
KÜLTÜR VARLIKLARI VE MÜZELER GENEL MÜDÜRLÜĞÜ  
ESKİŞEHİR KÜLTÜR VARLIKLARINI KORUMA BÖLGE KURULU'NU  
15.01.2016 TARİH VE 3789 SAYILI KARARI  
EKİDİR.





AFYONKARAHİSAR İLİ, BOLVADİN İLÇESİ, DEREKARABAĞ KÖYÜ  
SİNNELİ HÖYÜK  
I.(BİR) DERECE ARKEOLOJİK SİT ALANINDA KALAN PARSELLERİN LİSTESİ

İLÇE/KÖY	Ada	PARSEL	BEYANLAR HANESİNE YAZILACAK ŞERH
			<b>"Bir bölümü I.(Bir) Derece Arkeolojik Sit alanında kalmaktadır"</b>
Afyonkarahisar-Bolvadin-Derekarabağ Köyü	114	1	"Bir bölümü I.(Bir) Derece Arkeolojik Sit alanında kalmaktadır"