

T.C.
KÜLTÜR VE TURİZM BAKANLIĞI
ESKİŞEHİR KÜLTÜR VARLIKLARINI KORUMA BÖLGE KURULU

KARAR

Toplantı Tarih ve no: 15.01.2016 - 184
Karar Tarih ve no : 15.01.2016 - 3793

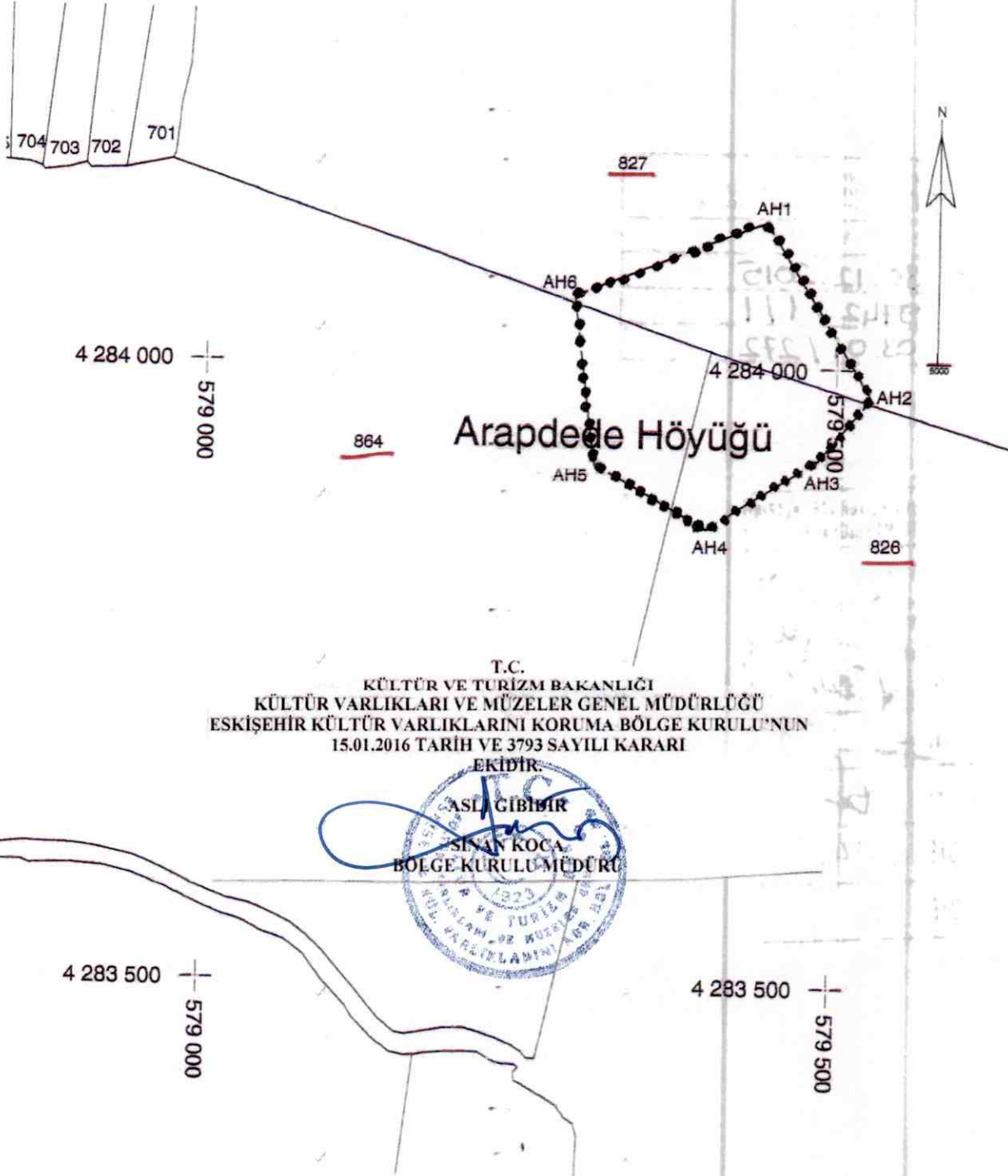
Toplantı Yeri
ESKİŞEHİR

Afyonkarahisar İli, Bolvadin İlçesi, Hamidiye Köyü'nde yer alan tescilli Arapdede Höyüğü sit sınırlarının güncellenmesine ilişkin hazırlanan bilgi ve belgelerin değerlendirilmesi istemine ilişkin Kurul Müdürlüğü uzmanlarının 13.10.2015 tarihli yerinde inceleme raporu, ilgili kurum görüşlerinin iletildiği yazılar, Afyonkarahisar Valiliğinin (Kadastro Müdürlüğü Bolvadin Kadastro Birimi) 20.12.2015 tarih, 16561765-170.03.01/E.1850529 sayılı yazısı, 06.01.2016 tarih, 90 sayılı dosya inceleme raporu okundu, koordinatlı sit sınırı paftası, sit sınırlarının aktarıldığı kadastral paftası, tescil fişi, fotoğrafları ve dosyası incelendi, yapılan görüşmeler sonucunda;

Afyonkarahisar İli, Bolvadin İlçesi, Hamidiye Köyü'nde yer alan ve Konya Kültür ve Tabiat Varlıklarını Koruma Kurulu'nun 22.06.1992 tarih, 1359 sayılı Kararı ile I. (Bir) Derece Arkeolojik Sit olarak tescilli Arapdede Höyüğü'nün güncellenen tescil fişi, koordinatlı sit sınırı paftası ve sit sınırlarının aktarıldığı kadastral paftasının uygun olduğuna, söz konusu alanda Kültür Varlıklarını Koruma Yüksek Kurulu'nun Arkeolojik Sitler, Koruma ve Kullanma Koşulları'na ilişkin 05.11.1999 gün, 658 sayılı İlke Kararı'ndaki I. (Bir) Derece Arkeolojik Sitlerle ilgili hükümlerin geçerli olduğuna ve bu hükümlerin geçiş dönemi koruma esasları ve kullanma koşulları olarak belirlenmesine; alanda gerekli güvenlik önlemlerinin artırılmasına ve Kurulumuzdan izinsiz herhangi bir fiziki ve inşai müdahalede bulunulmamasına karar verildi.

Pafta: K25-C2-IVb

AFYONKARAHİSAR İLİ, BOLVADİN İLÇESİ, HAMİDİYE KÖYÜ
ARAPDEDE HÖYÜĞÜ
..... I. (BİR) DERECE ARKEOLOJİK SİT SINIRI



T.C.
KÜLTÜR VE TURİZM BAKANLIĞI
KÜLTÜR VARLIKLARI VE MÜZELER GENEL MÜDÜRLÜĞÜ
ESKİŞEHİR KÜLTÜR VARLIKLARINI KORUMA BÖLGE KURULU'NUN
15.01.2016 TARİH VE 3793 SAYILI KARARI

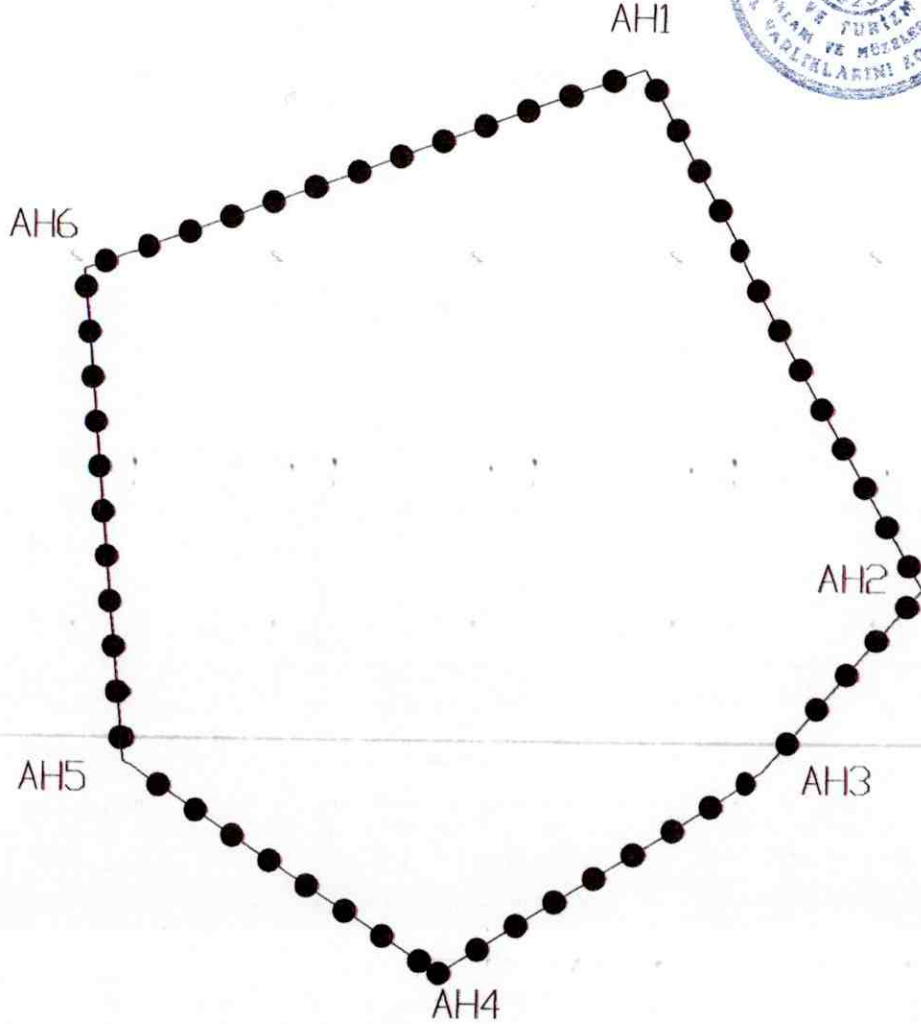
EKİDİR


ASL GİBİDİR
SİNAN KOÇA
BÖLGE KURULU MÜDÜRÜ

Kadir YENEL
Tekniker

KÜLTÜR VE TURİZM BAKANLIĞI
KÜLTÜR VARLIKLARI VE MÜZELER GENEL MÜDÜRLÜĞÜ
ESKİŞEHİR KÜLTÜR VARLIKLARINI KORUMA BÖLGE KURULU'NUN
15.01.2016 TARİH VE 3793 SAYILI KARARI
EKİDİR.

ASLI GİBİDİR
SİNAN KOCA
BÖLGE KURULU MÜDÜRÜ

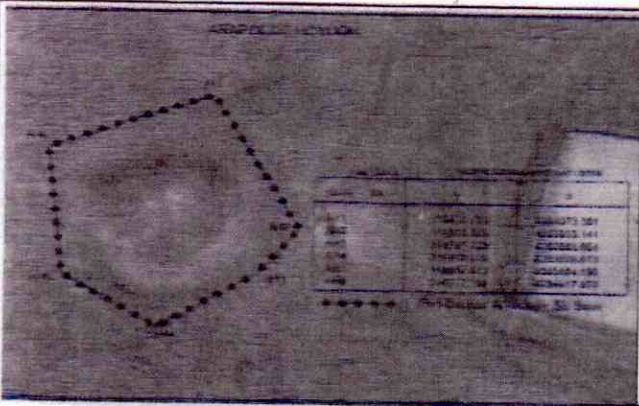


İl	: Afyonkarahisar
İlçe	: Bolvadin
Mah.	:
Mevkii	:
Pafta	: K25-C2
Adı	: Arapdede Höyüğü
Tür	: Arkeolojik Sit
Projeksiyon	: UTM 6 Derece
Datum	: 1950
Dilim No	: 36
Dom	: 33
Ölçek	: 1/Kroki
	: I.(Bir) Derece Arkeolojik Sit

KOORDİNATLAR

Nokta	No	Y	X
AH1		318470.722	4284073.381
AH2		318550.523	4283933.141
AH3		318507.725	4283883.654
AH4		318418.515	4283828.613
AH5		318330.412	4283884.190
AH6		318317.706	4284017.870

AVRUPA KONSEYİ	KÜLTÜREL VARLIKLARI KORUMA ENVANTERİ K.V.K.E		SİT	ENVANTER NO:	
TÜRKİYE	ESKİŞEHİR KÜLTÜR VARLIKLARINI KORUMA BÖLGE KURULU			HARİTA NO:	
İli: Afyonkarahisar	İlçesi: Bolvadin	Mahalle Veya Köyü: Hamidiye Köyü	Pafta:	Ada:	Parsel:
Adı: Arapdede Höyüğü					
GENEL TANIM: Afyonkarahisar İli, Bolvadin İlçesi, Hamidiye Köyü'nün yaklaşık 2800 metre güneydoğusunda yer alan Arapdede Höyüğü Bolvadin İlçe merkezinin yaklaşık 11850 metre güneybatısında Hamidiye Köyü'nün 2850 metre güneydoğusunda Hamidiye -Bolvadin yolunun yaklaşık 700 metre güneyinde bulunmaktadır. Mera vasıflı arazinin ortasında yer alan yaklaşık 9-10 metre yüksekliğinde ve 250x250 çapında olan Arapdede Höyüğü üzerinde çok sayıda kaçak kazı çukuru mevcuttur. Tescil edildiği tarihteki bilgi ve belgelerden bu kazı çukurlarının tescil edildiği tarihte mevcut olduğu anlaşılmaktadır. Doğal yollarla kapanmaya başlayan kazı çukurlarının etrafında çok sayıda günlük kullanım kap parçasına ve düzensiz örme duvar sisteminde kullanılmış taş parçaları mevcuttur.					
Koruma Şimdiki Tehlikeler: Korunmasız.					
Şimdiki Durum:			Koruma Derecesi: I. (Bir) Derece Arkeolojik Sit		
Sit Potansiyeli:			HAZIRLAYANLAR : TARİH: 03.12.2015		
Şimdiki Koruma:Korunmasız.			Neadet BAYBOSTAN Arkeolog Özlem GÖKPINAR DEMİRÇİ Harita Mühendisi		
Önerilen Koruma: Kolluk kuvvederince gerekli güvenlik tedbirlerinin alınması.			KONTROL EDEN: Sinan KOCA TARİH: 03.12.2015 Bölge Kurulu Müdürü KURUL KARARLARI:		
Yayın Dizisi: -			REVİZYON: GEEAYK ONAYI:		
Gözlemler:			Kurul İsmi: Kurul Karar Tarihi:Kurul Karar No: EKTVKK'nun 22.06.1992 tarih, 1359 sayılı Kararı.		



T.C.
KÜLTÜR VE TURİZM BAKANLIĞI
KÜLTÜR VARLIKLARI VE MÜZELER GENEL MÜDÜRLÜĞÜ
ESKİŞEHİR KÜLTÜR VARLIKLARINI KORUMA BÖLGE KURULU'NUN
15.01.2016 TARİH VE 3793 SAYILI KARARI

EKİDİR.

ASLİ GİBİDİR
SİNAN KOCA
BÖLGE KURULU MÜDÜRÜ



AFYONKARAHİSAR İLİ, BOLVADİN İLÇESİ, HAMİDİYE KÖYÜ
ARAPDEDE HÖYÜĞÜ
I.(BİR) DERECE ARKEOLOJİK SİT ALANINDA KALAN PARSELLERİN LİSTESİ

İLÇE/KÖY	PAFTA	PARSEL	BEYANLAR HANESİNE YAZILACAK ŞERH
			"Bir bölümü I.(Bir) Derece Arkeolojik Sit alanında kalmaktadır"
Afyonkarahisar İli-Bolvadin İlçesi-Hamidiye Köyü	K 25-C2-IV-B	826	"Bir bölümü I.(Bir) Derece Arkeolojik Sit alanında kalmaktadır"
Afyonkarahisar İli-Bolvadin İlçesi-Hamidiye Köyü	K 25-C2-IV-B	827	"Bir bölümü I.(Bir) Derece Arkeolojik Sit alanında kalmaktadır"
Afyonkarahisar İli-Bolvadin İlçesi-Hamidiye Köyü	K 25-C2-IV-B	864	"Bir bölümü I.(Bir) Derece Arkeolojik Sit alanında kalmaktadır"