

**T.C.**  
**KÜLTÜR VE TURİZM BAKANLIĞI**  
**ESKİŞEHİR KÜLTÜR VARLIKLARINI KORUMA BÖLGE KURULU**

**KARAR**

**Toplantı Tarih ve no:** 15.01.2016 - 184  
**Karar Tarih ve no :** 15.01.2016 - 3775

**Toplantı Yeri**  
**ESKİŞEHİR**


Afyonkarahisar İli, Çobanlar İlçesi, Kocaöz Kasabası'nda yer alan tescilli Pirenlik Kamış Höyük sit sınırlarının güncellenmesi konusunda hazırlanan bilgi ve belgelerin değerlendirilmesi istemine ilişkin Kurul Müdürlüğü uzmanlarının 18.06.2015 tarihli yerinde inceleme raporu, ilgili kurum görüşlerinin iletildiği yazılar, Enerji ve Tabii Kaynaklar Bakanlığının (Maden İşleri Genel Müdürlüğü) 24.07.2015 tarih, 20913469-101.29.02/254625 sayılı yazısı, Afyonkarahisar Valiliğinin (Kadastro Müdürlüğü Bolvadin Kadastro Birimi) 06.08.2015 tarih, 16561765-170.03.01/894087 sayılı yazısı, 05.01.2016 tarih, 68 sayılı dosya inceleme raporu okundu, koordinatlı sit sınırı paftası, sit sınırlarının aktarıldığı kadastral paftası, tescil fişi, fotoğrafları ve dosyası incelendi, yapılan görüşmeler sonucunda;

Afyonkarahisar İli, Çobanlar İlçesi, Kocaöz Kasabası'nda yer alan ve Eskişehir Kültür ve Tabiat Varlıklarını Koruma Kurulu'nun 08.10.2008 tarih ve 3125 sayılı Kararı ile I. (Bir) Derece Arkeolojik Sit olarak tescilli Pirenlik Kamış Höyük'ün I. (Bir) Derece Arkeolojik Sit olarak güncellenen tescil fişi, güncel sınırlara ilişkin hazırlanan koordinatlı sit paftası ve sit sınırlarının aktarıldığı kadastral paftasının uygun olduğuna, söz konusu alanda Kültür Varlıklarını Koruma Yüksek Kurulu'nun Arkeolojik Sitler, Koruma ve Kullanma Koşulları'na ilişkin 05.11.1999 gün, 658 sayılı İlke Kararı'nın ilgili hükümlerinin geçerli olduğuna ve bu hükümlerin geçiş dönemi koruma esasları ve kullanma koşulları olarak belirlenmesine, sit sınırları içerisinde madencilik faaliyetlerinin yasaklanmasına, sit sınırları içerisinde mevcut eski tarihli kaçak kazı çukurlarının Müze Müdürlüğü denetiminde ilgili Belediyesince kapatılmasına ve söz konusu işlemin öncesi ve sonrasına ait fotoğrafların Kurul Müdürlüğüne iletilmesine, alanda gerekli güvenlik önlemlerinin artırılmasına ve Kurulumuzdan izinsiz herhangi bir fiziki ve inşai müdahalede bulunulmamasına karar verildi.

# PIRENLIK KAMIŞ HÖYÜK

AFYONKARAHİSAR İLİ, ÇOBANLAR İLÇESİ, KOCAÖZ KASABASI  
PIRENLIK KAMIŞ HÖYÜK  
..... I. (BİR) DERECE ARKEOLOJİK SİT SINIRI

K 25 C 02 C



T.C.  
KÜLTÜR VE TURİZM BAKANLIĞI  
KÜLTÜR VARLIKLARI VE MÜZELER GENEL MÜDÜRLÜĞÜ  
ESKİŞEHİR KÜLTÜR VARLIKLARINI KORUMA BÖLGE KURULU'NUN  
15.01.2016 TARİH VE 3775 SAYILI KARARI  
EKİDİR.

ASLI GİBİDİR  
SİNAN KOÇ  
BÖLGE KURULU MÜDÜRÜ

PIRENLIK KAMIŞ HÖYÜK

ED 50 KOORDİNATLAR

UTM 6 KOORDİNATLAR

NO	E	K
1	572572.780	4285992.399
2	572593.120	4285913.942
3	572543.925	4285854.930
4	572447.463	4285765.180
5	572356.236	4285784.417
6	572353.199	4285841.112
7	572376.482	4285888.791
8	572504.352	4285900.201

NO	E	K
1	311685.368	4285164.048
2	311683.444	4285094.953
3	311632.344	4285037.596
4	311532.998	4285951.034
5	311472.436	4285972.285
6	311441.273	4285930.029
7	311465.074	4285975.920
8	311685.913	4285134.106

İHALELİ KADASTRO ÇALIŞMALARINDA KULLANILAN ONSÜM PARAMETRE DEĞERLERİ KULLANILMIŞTIR

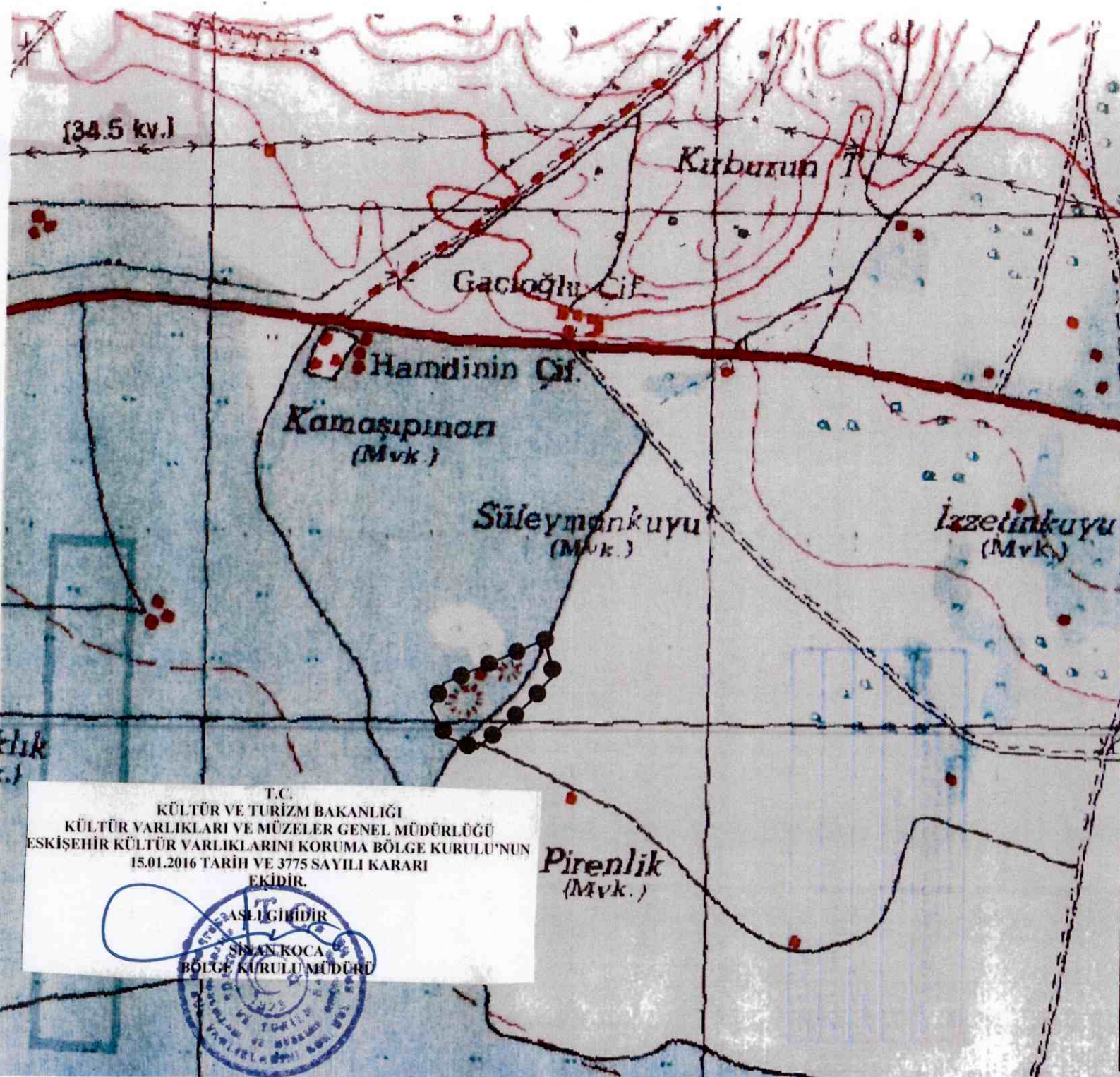
HAZIRLAYAN  
Sait AYMAÇI  
Kadastro Teknikeri

KONTROL EDEN

Ruhi K...

Kadastro





İl	Afyonkarahisar
İlçe	Çobanlar
Mah./Köy/Bel.	
Mevkii/Mah.	Pirenlik
Pafta	K25-C1
Adı	Pirenlik Kamış Höyük
Tür/Derece	Arkeolojik/ I.(Bir)
Projeksiyon	UTM 6 Derece
Datum	ED 1950
Dom	33
Ölçek	1/10000
	●●● I.(Bir) Derece Arkeolojik Sit

KOORDİNATLAR

Nokta No	Y	X
1	311665.356	4286164.048
2	311683.444	4286094.963
3	311632.344	4286037.595
4	311532.998	4285951.034
5	311472.436	4285972.285
6	311441.273	4286030.029
7	311466.074	4286076.920
8	311595.913	4286134.108

T.C.  
KÜLTÜR VE TURİZM BAKANLIĞI  
KÜLTÜR VARLIKLARI VE MÜZELER GENEL MÜDÜRLÜĞÜ  
ESKİŞEHİR KÜLTÜR VARLIKLARINI KORUMA BÖLGE KURULU'NUN  
15.01.2016 TARİHİ VE 3775 SAYILI KARARI  
EKİDİR.

BAŞLIĞIDIR  
SİNAN KOCA  
BÖLGE KURULU MÜDÜRÜ



Pirenlik  
(Mvk.)

HAZIRLAYAN	
Murat ZORLU Şehir Plancısı	Nedret BAYBOSTAN Arkeolog



AVRUPA KONSEYİ	KÜLTÜREL VARLIKLARI KORUMA ENVANTERİ K.V.K.E		SİT	ENVANTER NO:	
TÜRKİYE	ESKİŞEHİR KÜLTÜR VARLIKLARINI KORUMA BÖLGE KURULU			HARİTA NO:	
İli: Afyonkarahisar	İlçesi: Çobanlar	Mahalle veya Köyü: Kocaöz Kasabası	Pafta:	Ada:	Parsel:
Adı: Pirenlik Kamaş Höyük					

**GENEL TANIM:** Afyonkarahisar İli, Çobanlar İlçesi, Kocaöz Kasabası'nda ve Çobanlar ilçe merkezinin yaklaşık 4,5 km doğusunda Çobanlar-Hamidiye yolunun yaklaşık 600 metre güneyinde bulunmaktadır. Oldukça yayvan ve iki tepeden oluşan höyüğün doğu yamacından stabilize köy yolu geçmektedir. Höyüğün tepe kısmında tescillendiği tarihte mevcut olan temelsiz kerpiç duvarlı tek odalı bir mesken bulunmaktadır. Höyük üzerinde biri büyük boyutlarda olmak üzere çok sayıda kaçak kazı çukuru mevcuttur. Höyüğün yamaç kısımları tarımsal faaliyetler ile ırtalanmış durumdadır.

**Koruma Şimdiki Tehlikeler:** Korunmasız. Tarımsal amaçlı faaliyetler.

**Şimdiki Durum:**

**Koruma Derecesi:** I.(Bir) Derece Arkeolojik Sit

**Sit Potansiyeli:**

**HAZIRLAYANLAR :** TARİH: 03.12.2015

Neoet BAYBOSTAN  
Arkeolog

Murat ZORLU  
Şehir Plancısı

**Şimdiki Koruma:**Korunmasız.

**Önerilen Koruma:** Kolluk kuvvetlerince gerekli güvenlik tedbirlerinin alınması.

**KONTROL EDEN:** Sinan KOCA

**TARİH :** 03.12.2015 Bölge Kurulu Müdürü

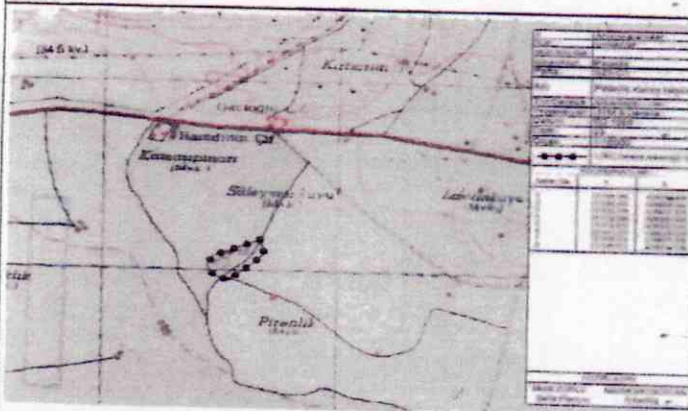
**KURUL KARARLARI:**

**Yayın Dizisi: -**

**REVİZYON:**  
**GEEAYK ONAYI:**

**Gözlemler:**

**Kurul İsmi: Kurul Karar Tarihi:Kurul Karar No:**  
EKT VKK'nun 08.10.2008 tarih, 3125 sayılı Kararı.



T.C.  
KÜLTÜR VE TURİZM BAKANLIĞI  
KÜLTÜR VARLIKLARI VE MÜZELER GENEL MÜDÜRLÜĞÜ  
ESKİŞEHİR KÜLTÜR VARLIKLARINI KORUMA BÖLGE KURULU'NUN  
15.01.2016 TARİH VE 3775 SAYILI KARARI

Ekidir



AFYONKARAHİSAR İLİ, ÇOBANLAR İLÇESİ, KOCAÖZ KASABASI  
PİRENLİK KAMIŞ HÖYÜK  
I.(BİR) DERECE ARKEOLOJİK SİT ALANINDA KALAN PARSELLERİN LİSTESİ

İLÇE/KÖY	PAFTA	PARSEL	BEYANLAR HANESİNE YAZILACAK ŞERH
			<b>“Bir bölümü I.(Bir) Derece Arkeolojik Sit alanında kalmaktadır”</b>
Afyonkarahisar İli, Çobanlar İlçesi, Kocaöz Kasabası	K 25 C 02 C	1281	“Bir bölümü I.(Bir) Derece Arkeolojik Sit alanında kalmaktadır”
Afyonkarahisar İli, Çobanlar İlçesi, Kocaöz Kasabası	K 25 C 02 C	1282	“Bir bölümü I.(Bir) Derece Arkeolojik Sit alanında kalmaktadır”
Afyonkarahisar İli, Çobanlar İlçesi, Kocaöz Kasabası	K 25 C 02 C	1283	“Bir bölümü I.(Bir) Derece Arkeolojik Sit alanında kalmaktadır”
Afyonkarahisar İli, Çobanlar İlçesi, Kocaöz Kasabası	K 25 C 02 C	1287	“Bir bölümü I.(Bir) Derece Arkeolojik Sit alanında kalmaktadır”
Afyonkarahisar İli, Çobanlar İlçesi, Kocaöz Kasabası	K 25 C 02 C	1302	“Bir bölümü I.(Bir) Derece Arkeolojik Sit alanında kalmaktadır”
Afyonkarahisar İli, Çobanlar İlçesi, Kocaöz Kasabası	K 25 C 02 C	1304	“Bir bölümü I.(Bir) Derece Arkeolojik Sit alanında kalmaktadır”
Afyonkarahisar İli, Çobanlar İlçesi, Kocaöz Kasabası	K 25 C 02 C	1306	“Bir bölümü I.(Bir) Derece Arkeolojik Sit alanında kalmaktadır”
Afyonkarahisar İli, Çobanlar İlçesi, Kocaöz Kasabası	K 25 C 02 C	3397	“Bir bölümü I.(Bir) Derece Arkeolojik Sit alanında kalmaktadır”
Afyonkarahisar İli, Çobanlar İlçesi, Kocaöz Kasabası	K 25 C 02 C	3398	“Bir bölümü I.(Bir) Derece Arkeolojik Sit alanında kalmaktadır”
Afyonkarahisar İli, Çobanlar İlçesi, Kocaöz Kasabası	K 25 C 02 C	3399	“Bir bölümü I.(Bir) Derece Arkeolojik Sit alanında kalmaktadır”
Afyonkarahisar İli, Çobanlar İlçesi, Kocaöz Kasabası	K 25 C 02 C	Tapulama Harici Alan	“Bir bölümü I.(Bir) Derece Arkeolojik Sit alanında kalmaktadır”