

T.C.
KÜLTÜR VE TURİZM BAKANLIĞI
ESKİŞEHİR KÜLTÜR VARLIKLARINI KORUMA BÖLGE KURULU

KARAR

Toplantı Tarih ve no: 11.03.2016 - 189
Karar Tarih ve no : 11.03.2016 - 3957

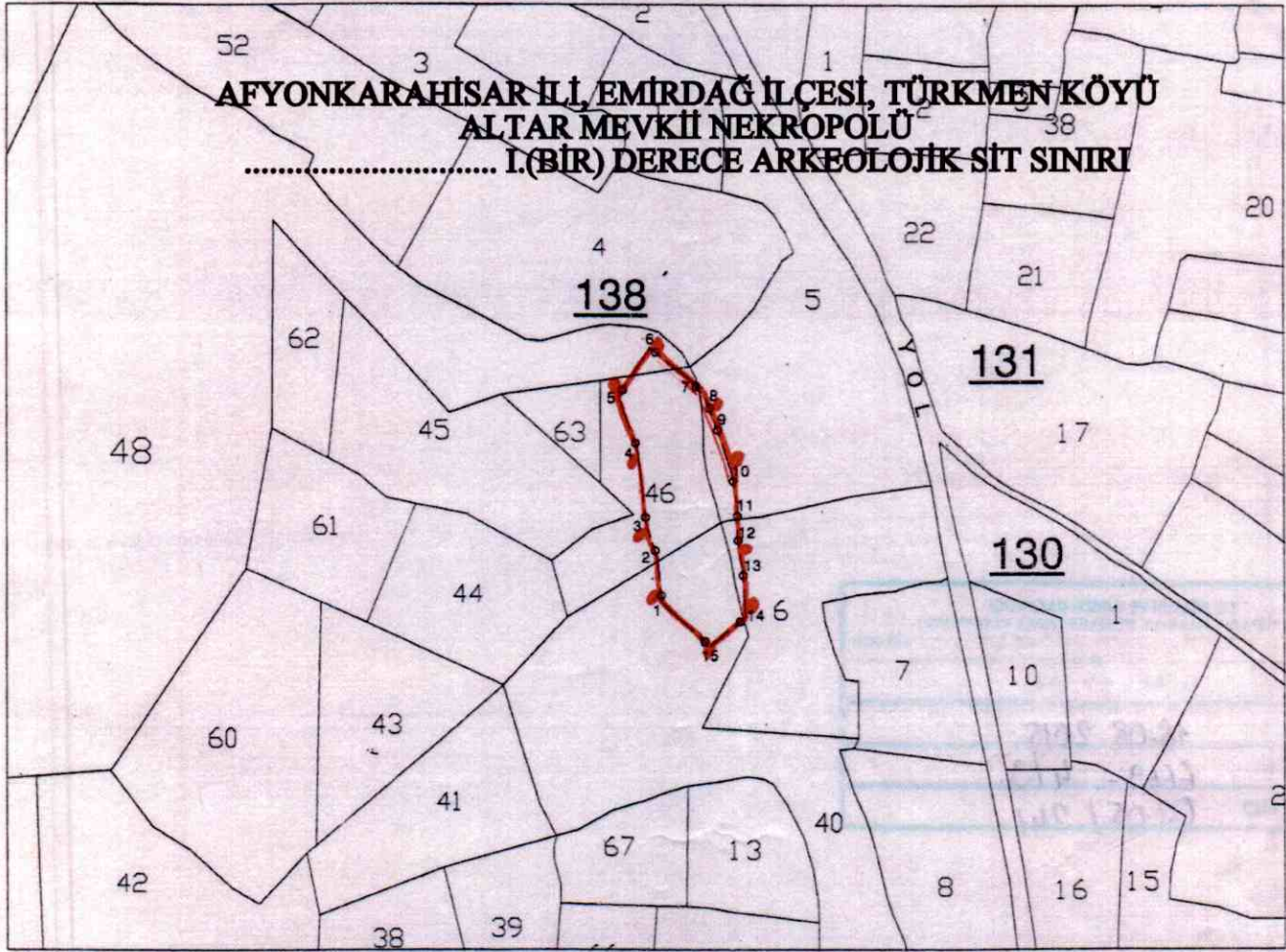
Toplantı Yeri
ESKİŞEHİR

Afyonkarahisar İli, Emirdağ İlçesi, Türkmen Köyü'nde tespit edilen Altar Mevkii Nekropolü'nün I.(Bir) Derece Arkeolojik Sit olarak tescili konusuna ilişkin Afyonkarahisar Valiliğinin (İl Kültür ve Turizm Müdürlüğü) 05.08.2015 tarih, 16586271-165/3121 sayılı yazısı, ilgili kurum görüşlerinin iletildiği yazılar, 04.03.2016 tarih, 2431 sayılı dosya inceleme raporu okundu, sit sınırlarının aktarıldığı koordinatlı kadastral pafta, tescil fişi ile fotoğrafları ve dosyası incelendi, yapılan görüşmeler sonunda;

Afyonkarahisar İli, Emirdağ İlçesi, Türkmen Köyü'nde tespit edilen ve 2863 sayılı Kanun'un 6. Maddesi kapsamında korunması gerekli kültür varlıklarından olan alanın "Altar Mevkii Nekropolü" adıyla I. (Bir) Derece Arkeolojik Sit alanı olarak tesciline, hazırlanan tescil fişi ve sit sınırlarının aktarıldığı koordinatlı kadastral paftanın uygun olduğuna; söz konusu alanda Kültür Varlıklarını Koruma Yüksek Kurulu'nun Arkeolojik Sitler, Koruma ve Kullanma Koşulları'na ilişkin 05.11.1999 gün, 658 sayılı İlke Kararı'nın ilgili hükümlerinin geçerli olduğuna ve bu hükümlerin geçiş dönemi koruma esasları ve kullanma koşulları olarak belirlenmesine, tescillenen alanda gerekli güvenlik önlemlerinin artırılmasına ve Kurulumuzdan izinsiz herhangi bir fiziki ve inşai müdahalede bulunulmamasına karar verildi.

: AFYONKARAHISAR
İLÇE : EMİRDAĞ
KÖY/MAH. : TÜRKMEN

1. (Bir) Derece Arkeolojik Sıt



ESKİŞEHİR KÜLTÜR VARLIKLARINI
KORUMA BÖLGE KURULU'NUN
11.03.2016 TARİH VE 3957 SAYILI KARARI
EKİDİR

NoktaNo	Y	X
1	612521.640	4314516.565
2	612518.620	4314547.491
3	612510.864	4314570.254
4	612505.186	4314621.110
5	612491.971	4314657.705
6	612513.911	4314690.454
7	612542.661	4314668.382
8	612553.120	4314654.715
9	612558.612	4314639.884
10	612569.762	4314605.222
11	612573.552	4314581.327
12	612573.112	4314564.298
13	612576.901	4314540.403
14	612579.021	4314506.444
15	612554.653	4314486.626

Koordinatlar ED-50 80/3 Sistemindedir

ASLI GİBİDİR
SİNAN KOCA
BÖLGE KURULU MÜDÜRÜ





Sıt sınırları tarafımızca belirlenmiştir.

Tarafımdan düzenlenmiştir. 10/06/2015

Cemil DUMANLIOĞLU
Arkeolog

Mehmet AKBAŞ
Arkeolog

Fatih KAHRAMAN
Kadastro Teknisyeni

AVRUPA KONSEYİ	DOĞAL VE KÜLTÜREL VARLIKLARI KORUMA ENVANTERİ D.K.V.K.E.		SİT	ENVANTER No.
TÜRKİYE	KÜLTÜR VARLIKLARI VE MÜZELER GENEL MÜDÜRLÜĞÜ			HARİTA NO:
İL:AFYONKARAHİSAR	İLÇE: EMİRDAĞ	MAHALLE,KÖY: TÜRKMEN KÖYÜ	PAFTA:- ADA: 138 PARSEL: 5, 6, 40, 46, 48	
ADI: Altar Mevkii Nekropolü				
GENEL TANIM: Afyonkarahisar İli, Emirdağ İlçesi, Türkmen Köyü sınırlarında, Demircili Köyü'nün 1.7 km güneydoğusunda, Türkmen Köyü'nün ise 3 km. kuzeydoğusunda ve her iki köyü birbirine bağlayan asfalt yolun da 150m. kadar batısında yer alan Altar (Ahlatır) Mevkii'nde, cephesi doğuya bakan sarp yamacın eteklerinde yer alan, ana kayaya oyulu mezar odalarından oluşan, Geç Roma Dönemine ait nekropoldür. Kaya mezarları içerisinde, yamacın en üst kodunda bulunan, düz kaya duvarına oyulmuş kaya mezarı uzak mesafelerden dahi görülebilmesi ile dikkat çekmektedir.				
ŞİMDİKİ TEHLİKELER: Kaçak kazılar.				
ŞİMDİKİ DURUMU: Nekropol alanındaki kaya mezarlarının büyük bölümü kaçak kazılar sonucu ortaya çıkarılmıştır.				
SİT POTANSİYELİ: Arkeolojik (Geç Roma Dönemi)			KORUMA DERECESİ: I.(Bir) Derece Arkeolojik Sit	
ŞİMDİKİ KORUMA: Korumasız.			HAZIRLAYANLAR 27.07.2015 Cemil DUMANLIOĞLU Arkeolog Mehmet AKBAŞ Arkeolog	
ÖNERİLEN KORUMA: Yerel Yönetimlerce korunması.			KONTROL EDEN: 27.07.2015 Mevlüt ÜYÜMEZ Müze Müdürü	
YAYIN DİZİNİ:- ESKİŞEHİR KÜLTÜR VARLIKLARINI KORUMA BÖLGE KURULU'NUN 11.03.2016 TARİH VE 3957 SAYILI KARARI EKİDİR.			KURUL ONAYI:	
GÖZLEMLER: ASLİ GİBİDİR SİNAN KOCA BÖLGE KURULU MÜDÜRÜ			REVİZYON:	
HARİTA VE FOTOĞRAFLAR:				
   				

AFYONKARAHİSAR İLİ, EMİRDAĞ İLÇESİ, TÜRKMEN KÖYÜ
ALTAR MEVKİİ NEKROPOLÜ

I.(BİR) DERECE ARKEOLOJİK SİT ALANINDA KALAN PARSELLERİN LİSTESİ

İLÇE/KÖY	ADA	PARSEL	BEYANLAR HANESİNE YAZILACAK ŞERH
			"Bir bölümü I.(Bir) Derece Arkeolojik Sit alanında kalmaktadır"
Afyonkarahisar İli, Emirdağ İlçesi, Türkmen Köyü	138	5	"Bir bölümü I.(Bir) Derece Arkeolojik Sit alanında kalmaktadır"
Afyonkarahisar İli, Emirdağ İlçesi, Türkmen Köyü	138	6	"Bir bölümü I.(Bir) Derece Arkeolojik Sit alanında kalmaktadır"
Afyonkarahisar İli, Emirdağ İlçesi, Türkmen Köyü	138	40	"Bir bölümü I.(Bir) Derece Arkeolojik Sit alanında kalmaktadır"
Afyonkarahisar İli, Emirdağ İlçesi, Türkmen Köyü	138	46	"Bir bölümü I.(Bir) Derece Arkeolojik Sit alanında kalmaktadır"
Afyonkarahisar İli, Emirdağ İlçesi, Türkmen Köyü	138	48	"Bir bölümü I.(Bir) Derece Arkeolojik Sit alanında kalmaktadır"