

T.C.
KÜLTÜR VE TURİZM BAKANLIĞI
ESKİŞEHİR KÜLTÜR VARLIKLARINI KORUMA BÖLGE KURULU

KARAR

Toplantı Tarih ve no: 03.06.2016 – 199
Karar Tarih ve no : 03.06.2016 – 4233

Toplantı Yeri
ESKİŞEHİR

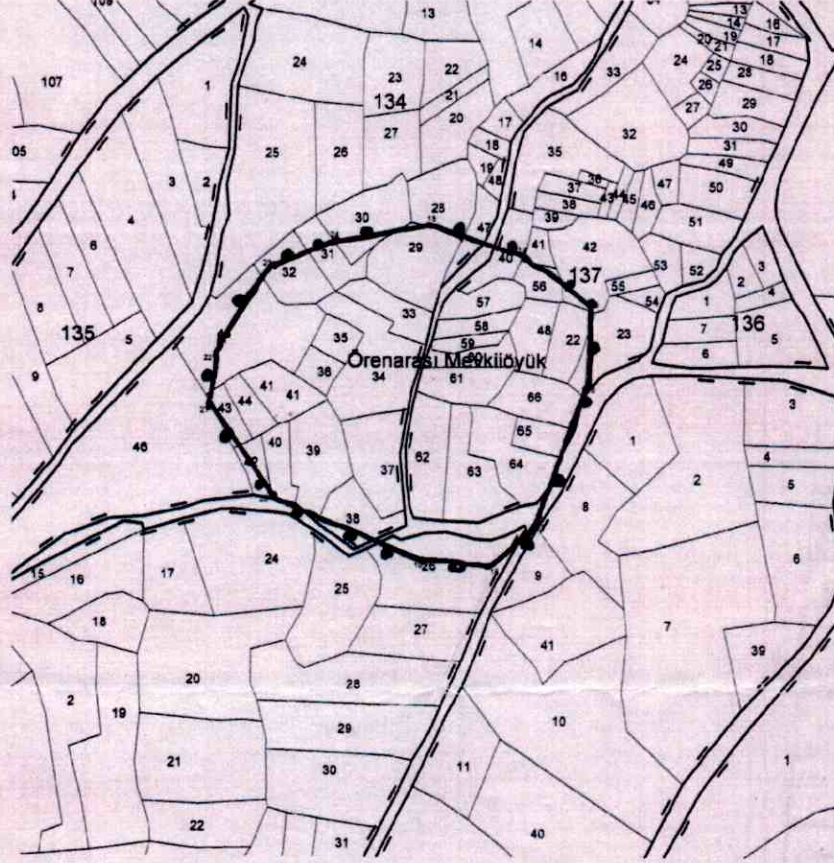
Afyonkarahisar İli, Hocalar İlçesi, Çepni Köyü'nde yer alan, ancak tescil edildiği tarihte Sandıklı İlçesi sınırlarında bulunan ve I. (Bir) ve III. (Üç) Derece Arkeolojik Sit olarak tescilli Örenarası Mevkii'ndeki Höyük ile Kovalçayır Mevkii'ndeki III. (Üç) Derece Arkeolojik Sit olarak tescilli alanların sit sınırlarının güncellenmesi konusunda 15.01.2016 tarih, 3825 sayılı kararımız uyarınca hazırlanan bilgi ve belgelerin değerlendirilmesi istemine ilişkin Kurul Müdürlüğü'nün 26.02.2016 tarih, 795 sayılı yazısı, Afyonkarahisar Valiliği'nin (Kadastro Müdürlüğü Sandıklı Kadastro Birimi) 15.03.2016 tarih, 606041 sayılı yazısı, 02.06.2016 tarih, 5336 sayılı dosya inceleme raporu okundu, tescil fişleri, koordinatlı sit sınırı paftaları, sit sınırlarının aktarıldığı kadastral paftalar, fotoğrafları ve dosyası incelendi, yapılan görüşmeler sonucunda;

Afyonkarahisar İli, Hocalar İlçesi, Çepni Köyü'nde yer alan, ancak tescil edildiği tarihte Sandıklı İlçesi sınırlarında bulunan ve Konya Kültür ve Tabiat Varlıklarını Koruma Kurulu'nun 30.03.1990 tarih, 690 sayılı ve 21.12.1990 tarih, 918 sayılı Kararlarıyla tescilli höyüğün Örenarası Mevkii Höyük I. (Bir) Derece Arkeolojik Siti, Asarlıktepe'de yer alan sur duvarı kalıntıları ve tümölüsleri çevreleyen alanın Asarlıktepe I. (Bir) Derece Arkeolojik Siti adıyla güncellenmesine, hazırlanan tescil fişi, koordinatlı sit sınırları paftası ve sit sınırlarının aktarıldığı kadastral paftasının uygun olduğuna; Sit sınırları içerisinde Kültür Varlıklarını Koruma Yüksek Kurulu'nun Arkeolojik Sitler, Koruma ve Kullanma Koşulları'na ilişkin 05.11.1999 gün, 658 sayılı İlke Kararı'nın ilgili hükümlerinin geçerli olduğuna ve bu hükümlerin geçiş dönemi koruma esasları ve kullanma koşulları olarak belirlenmesine, sözü edilen İlke Kararı hükümleri uyarınca Örenarası Mevkii Höyük I. (Bir) Derece Arkeolojik Siti sınırları içerisinde toprağın sürülmesine dayalı tarımsal faaliyetlerin yapılamayacağına, Sit sınırları içerisinde Kurulumuzdan izinsiz herhangi bir fiziki ve inşai müdahalede bulunulmamasına karar verildi.

İL : AFYONKARAHİSAR
İLÇESİ : HOÇALAR
MAHALLİSİ : ÇEPNİ
PAFTA : K29d166
ADA : 134 ve 137
PARSEL : _____

AFYONKARAHİSAR İLİ
HOÇALAR İLÇESİ ÇEPNİ KÖYÜ
ÖRENARASI MEVKİİ HÖYÜK
I. (BİR) DERECE ARKEOLOJİK SİTİ

***** I. (Bir) Derece Arkeolojik Sit Sınırı



ESKİŞEHİR KÜLTÜR VARLIKLARINI
KORUMA BÖLGE KURULU'NUN
03.06.2016 TARİH, 4233 SAYILI KARARI
EKİDİR.

Koordinat değerleri ED 50

NoktaNo	Y	X
13	502316.824	4274144.589
14	502378.144	4274123.372
15	502425.986	4274087.682
16	502422.350	4274030.647
17	502389.602	4273939.656
18	502356.757	4273909.089
19	502313.671	4273913.721
20	502208.085	4273956.994
21	502166.182	4274018.131
22	502170.456	4274053.514
23	502207.204	4274113.622
24	502253.266	4274133.010

ASLI GİBİDİR
Sinan KOCA
Bölge Kurulu Müdürü


Tarafından Hazırlanmıştır.

Nevzat ARSLAN
Kad. Tek.

**AFYONKARAHİSAR İLİ
HOÇALAR İLÇESİ ÇEPNİ KÖYÜ
ÖRENARASI MEVKİİ HÖYÜK
I. (BİR) DERECE ARKEOLOJİK SİTİ**

..... I. (Bir) Derece Arkeolojik Sit Sınırı

Örenarası Mevkii Höyük



Asarıktepe

**ESKİŞEHİR KÜLTÜR VARLIKLARINI
KORUMA BÖLGE KURULU'NUN
03.06.2016 TARİH, 4233 SAYILI KARARI
EKİDİR.**

ASLI GİBİDİR
Sinan KOCA
Bölge Kurulu Müdürü



İl	Afyonkarahisar
İlçe	Hocalar
Mah/Köy	Çepni Köyü
Pafta	K24-D4
Mekii	Örenarası Mevkii
Adı	Örenarası Mevkii Höyük I.(Bir) Derece Arkeolojik Siti
Tür/Derece	Arkeolojik / I. (Bir)
Projeksiyon	UTM 6 Derece
Datum	ED 1950
Dom	30
Ölçek	1/5000
	●●●●● I. (Bir) Derece Arkeolojik

Koordinat Listesi

Nokta No	Y	X
Ö13	241059.824	4276828.546
Ö14	241120.437	4276805.331
Ö15	241187.107	4276568.080
Ö16	241181.807	4276511.188
Ö17	241125.885	4276421.257
Ö18	241092.047	4276391.768
Ö19	241049.123	4276387.810
Ö20	240944.957	4276444.531
Ö21	240905.063	4276507.029
Ö22	240910.481	4276542.267
Ö23	240949.195	4276801.165
Ö24	240995.887	4276819.046

HAZIRLAYAN

Murat ZORLU
Şehir Plancısı

Onur YILDIRIM
Arkeolog

AVRUPA KONSEYİ	KÜLTÜREL VARLIKLARI KORUMA ENVANTERİ K.V.K.E		SİT	ENVANTER NO:	
TÜRKİYE	ESKİŞEHİR KÜLTÜR VARLIKLARINI KORUMA BÖLGE KURULU			HARİTA NO:	
İli: Afyonkarahisar	İlçesi: Hocalar	Mahalle Veya Köyü: Çepni Köyü	Pafta:	Ada:	Parsel:
Adı: Örenarası Mevkii Höyük					
<p>GENEL TANIM: Afyonkarahisar İli, Hocalar İlçesi, Çepni Köyü'nde bulunan höyük köy yerleşim alanının yaklaşık 800 metre güneyindedir. Konya Kültür ve Tabiat Varlıklarını Koruma Kurulu'nun 21.12.1990 tarih, 918 sayılı Kararı ile I. (Bir) Derece Arkeolojik Sit olarak tescil edilmiş ve sınırların 1/25000 ölçekli haritada elle belirlenmiştir. Örenarası Mevkii'nde yer alan ve yaklaşık 200 metre çapındaki bir alanda yayılım gösteren Höyük ve yakın çevresinin (tescil edildiği tarihteki fotoğraflarından da anlaşılacağı üzere) uzun yıllardır gerçekleştirilen tarımsal faaliyetler nedeniyle ciddi şekilde tahrip olduğu, yükseltisini kaybetmekte olduğu ve çok sayıda antik yapı taşlarının günümüzde tarla sınırı olarak kullanıldığı ve elle işaretlenen Sit sınırlarının mevcut höyük ve yayılım alanını tam olarak karşılamadığı anlaşılmaktadır.</p>					
Koruma Şimdiki Tehlikeler: Tarımsal faaliyetler ve kaçak kazılar.					
Şimdiki Durum: Özellikle höyüğün bulunduğu alan ve yakın çevresi uzun zamandır süregeldiği anlaşılan tarımsal faaliyetler nedeniyle ciddi şekilde tahrip olduğu görülmektedir.			Koruma Derecesi: I. (Bir) Derece Arkeolojik Sit		
Sit Potansiyeli: I. (Bir) Derece Arkeolojik Sit			HAZIRLAYANLAR : TARİH: 02.06.2016		
<p>ESKİŞEHİR KÜLTÜR VARLIKLARINI KORUMA BÖLGE KURULU'NUN 03.06.2016 TARİH, 4233 SAYILI KARARI EKİDİR.</p> <p>ASLI GİBİDİR.</p> <p>Sinan KOCA Bölge Kurulu Müdürü</p>			<p>Onur YILDIRIM Arkeolog</p> <p>Murat ZORLU Şehir Plancısı</p>		
Şimdiki Koruma: Yok			KONTROL EDEN: Sinan KOCA Bölge Kurulu Müdürü		
Önerilen Koruma: Yerel yönetimlerce korunması. Kamulaştırma yapılarak veya takas yoluyla bilimsel araştırmalara uygun hale getirilmesi. Tarımsal faaliyetlerin durdurulması.			TARİH : 02.06.2016		
Yayın Dizisi: -			KURUL KARARLARI:		
REVİZYON:			GEEAYK ONAYI:		
Gözlemler:			Kurul İsmi: Kurul Karar Tarihi: Kurul Karar No: Konya KTVKK - 12.02.1988 - 63 Eskişehir KVKBK - 15.01.2016 - 3825		
    					

AFYONKARAHİSAR İLİ HOCALAR İLÇESİ ÇEPNİ KÖYÜ
ÖRENARASI MEVKİİ HÖYÜK

I. (BİR) DERECE ARKEOLOJİK SİT ALANINDA KALAN PARSELLERİN LİSTESİ

İLÇE/KÖY	ADA	PARSEL	BEYANLAR HANESİNE YAZILACAK ŞERH
Hocalar/Çepni Köyü	134	33	"Tamamı I. (Bir) Derece Arkeolojik Sit alanında kalmaktadır"
Hocalar/Çepni Köyü	134	34	"Tamamı I. (Bir) Derece Arkeolojik Sit alanında kalmaktadır"
Hocalar/Çepni Köyü	134	35	"Tamamı I. (Bir) Derece Arkeolojik Sit alanında kalmaktadır"
Hocalar/Çepni Köyü	134	36	"Tamamı I. (Bir) Derece Arkeolojik Sit alanında kalmaktadır"
Hocalar/Çepni Köyü	134	37	"Tamamı I. (Bir) Derece Arkeolojik Sit alanında kalmaktadır"
Hocalar/Çepni Köyü	134	41	"Tamamı I. (Bir) Derece Arkeolojik Sit alanında kalmaktadır"
Hocalar/Çepni Köyü	134	44	"Tamamı I. (Bir) Derece Arkeolojik Sit alanında kalmaktadır"
Hocalar/Çepni Köyü	137	48	"Tamamı I. (Bir) Derece Arkeolojik Sit alanında kalmaktadır"
Hocalar/Çepni Köyü	137	57	"Tamamı I. (Bir) Derece Arkeolojik Sit alanında kalmaktadır"
Hocalar/Çepni Köyü	137	58	"Tamamı I. (Bir) Derece Arkeolojik Sit alanında kalmaktadır"
Hocalar/Çepni Köyü	137	59	"Tamamı I. (Bir) Derece Arkeolojik Sit alanında kalmaktadır"
Hocalar/Çepni Köyü	137	60	"Tamamı I. (Bir) Derece Arkeolojik Sit alanında kalmaktadır"
Hocalar/Çepni Köyü	137	61	"Tamamı I. (Bir) Derece Arkeolojik Sit alanında kalmaktadır"
Hocalar/Çepni Köyü	137	62	"Tamamı I. (Bir) Derece Arkeolojik Sit alanında kalmaktadır"
Hocalar/Çepni Köyü	137	63	"Tamamı I. (Bir) Derece Arkeolojik Sit alanında kalmaktadır"
Hocalar/Çepni Köyü	137	64	"Tamamı I. (Bir) Derece Arkeolojik Sit alanında kalmaktadır"
Hocalar/Çepni Köyü	124	26	"Bir bölümü I. (Bir) Derece Arkeolojik Sit alanında kalmaktadır"

AFYONKARAHİSAR İLLİ HOÇALAR İLÇESİ ÇEPNİ KÖYÜ

ÖRENARASI MEVKİİ HÖYÜK

I. (BİR) DERECE ARKEOLOJİK SİT ALANINDA KALAN PARSELLERİN LİSTESİ

İLÇE/KÖY	ADA	PARSEL	BİYYANLAR HANESİNE YAZILACAK ŞERH
Hocalar/Çepni Köyü	134	28	"Bir bölümü I. (Bir) Derece Arkeolojik Sit alanında kalmaktadır"
Hocalar/Çepni Köyü	134	29	"Bir bölümü I. (Bir) Derece Arkeolojik Sit alanında kalmaktadır"
Hocalar/Çepni Köyü	134	30	"Bir bölümü I. (Bir) Derece Arkeolojik Sit alanında kalmaktadır"
Hocalar/Çepni Köyü	134	31	"Bir bölümü I. (Bir) Derece Arkeolojik Sit alanında kalmaktadır"
Hocalar/Çepni Köyü	134	32	"Bir bölümü I. (Bir) Derece Arkeolojik Sit alanında kalmaktadır"
Hocalar/Çepni Köyü	134	38	"Bir bölümü I. (Bir) Derece Arkeolojik Sit alanında kalmaktadır"
Hocalar/Çepni Köyü	134	39	"Bir bölümü I. (Bir) Derece Arkeolojik Sit alanında kalmaktadır"
Hocalar/Çepni Köyü	134	40	"Bir bölümü I. (Bir) Derece Arkeolojik Sit alanında kalmaktadır"
Hocalar/Çepni Köyü	134	42	"Bir bölümü I. (Bir) Derece Arkeolojik Sit alanında kalmaktadır"
Hocalar/Çepni Köyü	134	43	"Bir bölümü I. (Bir) Derece Arkeolojik Sit alanında kalmaktadır"
Hocalar/Çepni Köyü	134	45	"Bir bölümü I. (Bir) Derece Arkeolojik Sit alanında kalmaktadır"
Hocalar/Çepni Köyü	134	47	"Bir bölümü I. (Bir) Derece Arkeolojik Sit alanında kalmaktadır"
Hocalar/Çepni Köyü	137	22	"Bir bölümü I. (Bir) Derece Arkeolojik Sit alanında kalmaktadır"
Hocalar/Çepni Köyü	137	23	"Bir bölümü I. (Bir) Derece Arkeolojik Sit alanında kalmaktadır"
Hocalar/Çepni Köyü	137	40	"Bir bölümü I. (Bir) Derece Arkeolojik Sit alanında kalmaktadır"
Hocalar/Çepni Köyü	137	41	"Bir bölümü I. (Bir) Derece Arkeolojik Sit alanında kalmaktadır"
Hocalar/Çepni Köyü	137	42	"Bir bölümü I. (Bir) Derece Arkeolojik Sit alanında kalmaktadır"
Hocalar/Çepni Köyü	137	56	"Bir bölümü I. (Bir) Derece Arkeolojik Sit alanında kalmaktadır"
Hocalar/Çepni Köyü	137	65	"Bir bölümü I. (Bir) Derece Arkeolojik Sit alanında kalmaktadır"
Hocalar/Çepni Köyü	137	66	"Bir bölümü I. (Bir) Derece Arkeolojik Sit alanında kalmaktadır"

**AFYONKARAHİSAR İLİ
HOCALAR İLÇESİ ÇEPNİ KÖYÜ
ASARLIKTEPE
I. (BİR) DERECE ARKEOLOJİK SİTİ**

..... I. (Bir) Derece Arkeolojik Sit Sınırı

Örenarası Mevkii Höyük

Asarlıktepe I. (Bir) Derece Arkeolojik Siti

**ESKİŞEHİR KÜLTÜR VARLIKLARINI
KORUMA BÖLGE KURULU'NUN
03.06.2016 TARİH, 4233 SAYILI KARARI
EKİDİR.**

ASLI GİBİDİR

**Sinan KOCA
Bölge Kurulu Müdürü**

İl	: Afyonkarahisar
İlçe	: Hocalar
Mah/Köy	: Çepni Köyü
Pafta	: K24-D4
Mekii	: Asarlıktepe Mevkii
Adı	: Asarlıktepe Mevkii I.(Bir) Derece Arkeolojik Siti
Tür/Derece	: Arkeolojik / I. (Bir)
Projeksiyon	: UTM 6 Derece
Datum	: ED 1950
Dom	: 30
Ölçek	: 1/5000
.....	: I. (Bir) Derece Arkeolojik

Koordinat Listesi

Nokta No	Y	X
A36	240835.805	4276237.011
A37	240917.370	4276225.992
A38	240950.512	4276150.588
A39	240933.841	4276062.318
A40	240912.486	4276011.754
A41	240875.389	4275987.878
A42	240827.731	4275904.411
A43	240795.015	4275895.974
A44	240713.986	4275952.074
A45	240659.281	4276047.835
A46	240738.574	4276164.468
A47	240787.483	4276212.319

HAZIRLAYAN

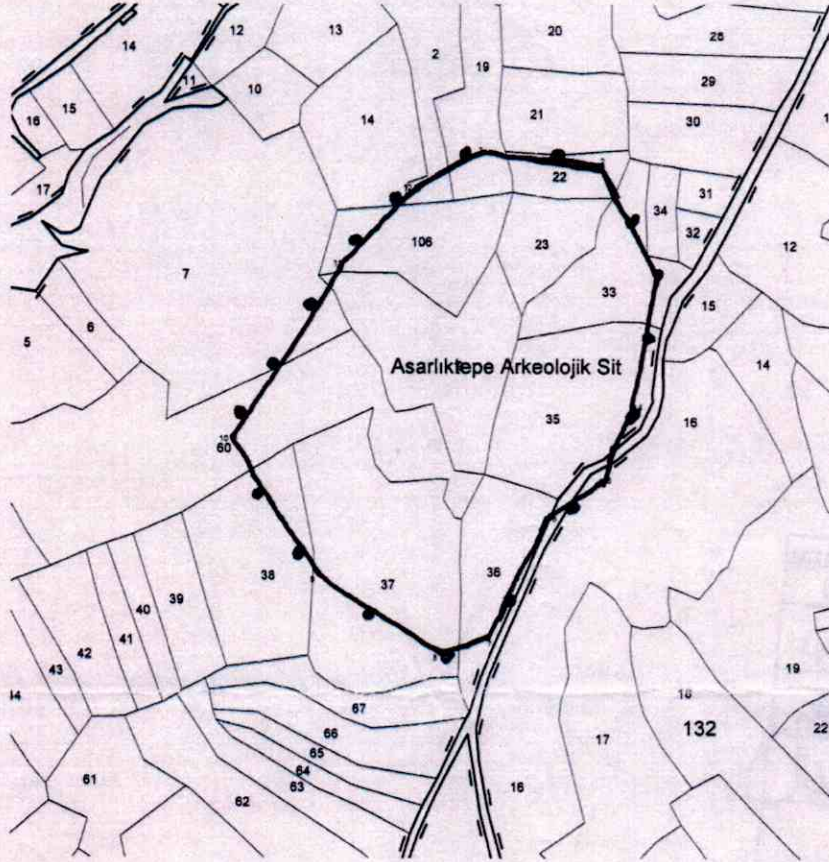
Murat ZORLU
Şehir Planı

Onur YILDIRIM
Arkeolog

İLİ : AFYONKARAHİSAR
İLÇESİ : HOCALAR
MAHALLESİ : ÇEPNİ
PAFTA : K246162
ADA : 124
PARSEL : 124

AFYONKARAHİSAR İLİ
HOCALAR İLÇESİ ÇEPNİ KÖYÜ
ASARLIKTEPE
I. (BİR) DERECE ARKEOLOJİK SİTİ

..... I. (Bir) Derece Arkeolojik Sit Sınırı



ESKİŞEHİR KÜLTÜR VARLIKLARINI
KORUMA BÖLGE KURULU'NUN
03.06.2016 TARİH, 4233 SAYILI KARARI
EKİDİR.

Koordinat değerleri ED_50

NoktaNo	Y	X
1	502105.818	4273746.108
2	502187.660	4273737.763
3	502223.231	4273663.517
4	502209.460	4273574.788
5	502189.782	4273523.569
6	502153.497	4273498.510
7	502108.609	4273413.564
8	502076.206	4273404.063
9	501993.422	4273457.463
10	501935.636	4273551.354
11	502011.041	4273670.462
12	502058.341	4273719.863

ASLI GİBİDİR
Sıman KOCA
Bölge Kurulu Müdürü

Tarafından Hazırlanmıştır.

Nevzat ARSLAN
Kad. Yrd.

AVRUPA KONSEYİ	KÜLTÜREL VARLIKLARI KORUMA ENVANTERİ K.V.K.E		SİT	ENVANTER NO:	
TÜRKİYE	ESKİŞEHİR KÜLTÜR VARLIKLARINI KORUMA BÖLGE KURULU			HARİTA NO:	
İli: Afyonkarahisar	İlçesi: Hocalar	Mahalle Veya Köyü: Çepni Köyü	Pafta:	Ada:	Parsel:
Adı:	Asarluktepe I. (Bir) Derece Arkeolojik Siti				
GENEL TANIM: Afyonkarahisar İli, Hocalar İlçesi, Çepni Köyü'nün yaklaşık 1400 metre güneyinde, Kovalçayır Mevkii'nde yer almaktadır. Alanda mevcut iki adet tümülüs ve sur duvarını kapsayan alan Konya Kültür Varlıklarını Koruma Kurulu'nun 21.12.1990 tarih, 918 sayılı kararı ile III. (Üç) Derece Arkeolojik Sit olarak tescil edilip sınırlarının aynı şekilde belirlendiği görülmektedir. Alandaki tümülüslerin ve kale özellikli tepe olarak nitelendirilen alanda yapılan incelemelerde, özellikle kuzey yönünde yer alan tümülüsün yakın çevresinde gerçekleştirilen tarımsal faaliyetler nedeniyle söz konusu kültür varlığının ciddi şekilde tahrip olduğu, diğer tümülüsün de yine aynı nedenle yükseltisinin bir kısmını kaybettiği görülmektedir.					
Koruma Şimdiki Tehlikeler: Tarımsal faaliyetler, kaçak kazılar.					
Şimdiki Durum: Özellikle höyüğün bulunduğu alan ve yakın çevresi uzun zamandır süregeldiği anlaşılan tarımsal faaliyetler nedeniyle ciddi şekilde tahrip olduğu görülmektedir.			Koruma Derecesi: I. (Bir) Derece Arkeolojik Sit		
Sit Potansiyeli: I. (Bir) Derece Arkeolojik Sit ESKİŞEHİR KÜLTÜR VARLIKLARINI KORUMA BÖLGE KURULU'NUN 03.06.2016 TARİH, 4233 SAYILI KARARI EKİDİR.			HAZIRLAYANLAR : TARİH: 02.06.2016 Onur YILDIRIM Arkeolog Murat ZORLU Şehir Plancısı		
Şimdiki Koruma: Yok SİNAN KOCA Bölge Kurulu Müdürü			KONTROL EDEN: Sinan KOCA Bölge Kurulu Müdürü TARİH : 02.06.2016 KURUL KARARLARI:		
Yayın Dizisi: -			REVİZYON: GEEAYK ONAYI:		
Gözlemler:		Kurul İsmi: Kurul Karar Tarihi: Kurul Karar No: Konya KTVKK - 12.02.1988 - 63 Eskişehir KVKBK - 15.01.2016 - 3825			

