

T.C.
KÜLTÜR VE TURİZM BAKANLIĞI
İstanbul I Numaralı Kültür Varlıklarını
Koruma Bölge Kurulu

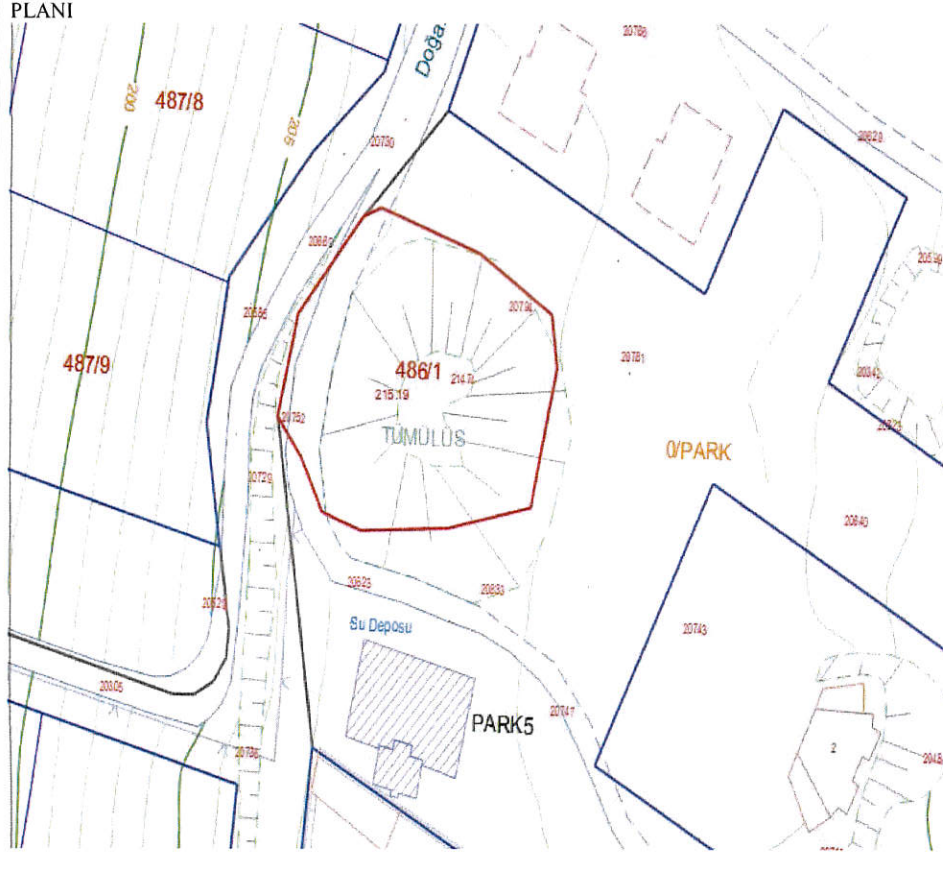

Toplantı Tarihi ve No : 29.12.2016/231
Karar Tarihi ve No : 29.12.2016/2189


Toplantı Yeri
İSTANBUL

KARAR

İstanbul İli, Silivri İlçesi, Ortaköy Mahallesi, 486 ada, 1 parsel sayılı, kamu mülkiyetine ait, 1040 m2 yüzölçümlü, Sit Alanı vasıflı, 11.07.2003 tasdik tarihli 3-4-5-6. Etaplar 1/1000 Ölçekli Uygulama İmar Planında “Sit Koruma Alanında” kalan, herhangi bir tescil kararı bulunmayan, herhangi bir sit alanında kalmayan taşınmaza ilişkin yapılacak işleme esas olmak üzere herhangi bir tescil kaydının olup olmadığı ile ilgili bilgi talep edilen Silivri Belediye Başkanlığı Plan ve Proje Müdürlüğünün 30.09.2016 tarih ve 385099 sayılı yazısı, hazırlanan uzman raporu okundu, 1116 nolu işlem dosyası incelendi, yapılan görüşmeler sonucunda;

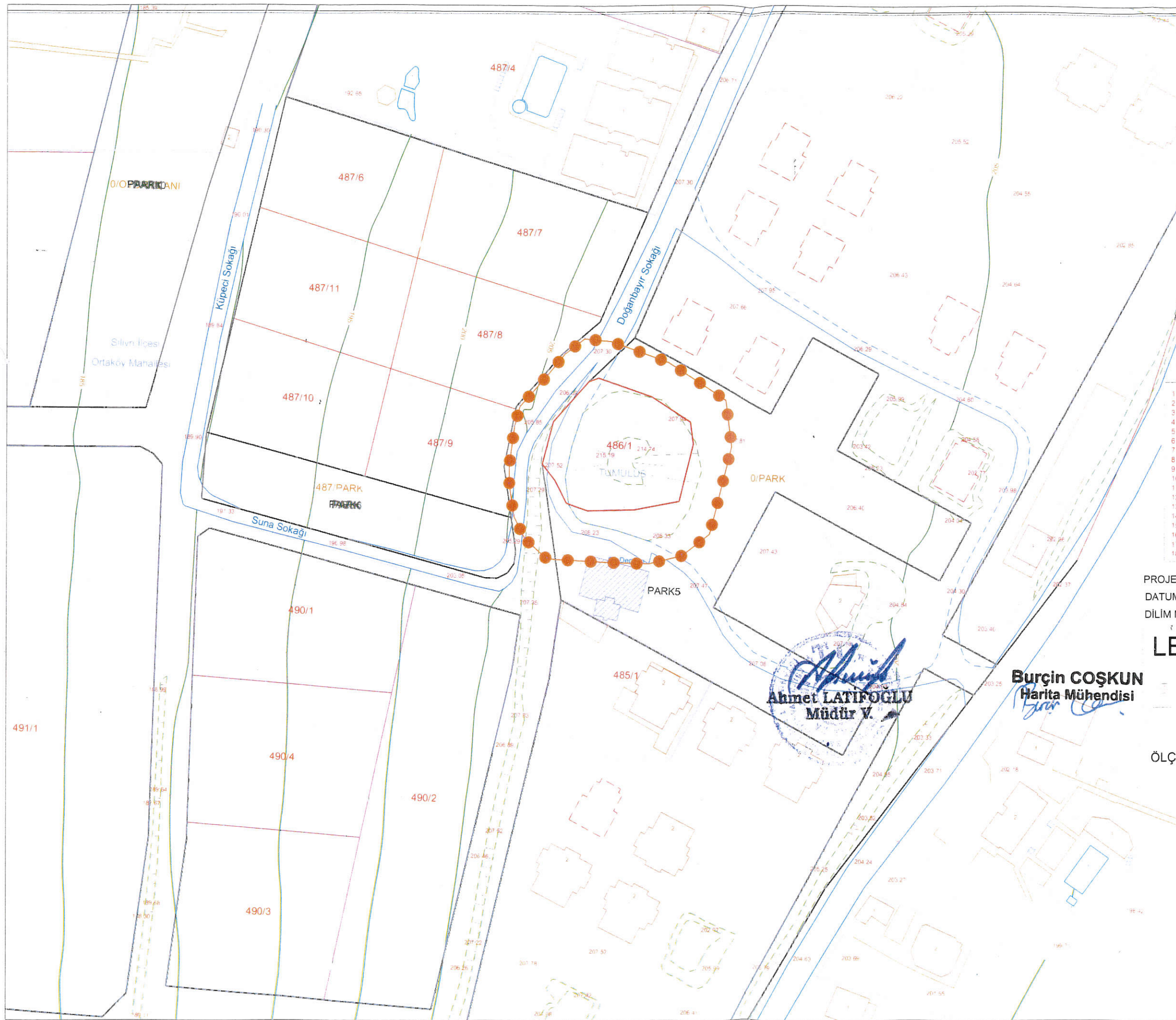
İstanbul İli, Silivri İlçesi, Ortaköy Mahallesi, 486 ada, 1 parseldeki tümülüsün 2863 sayılı Yasa kapsamında korunması gerekli kültür varlığı olarak tescil edilmesine, koruma grubunun I.grup olarak belirlenmesine, karar eki paftada sınırları işaretli alanın Koruma Alanı olarak belirlenmesine karar verildi.

AVRUPA KONSEYİ	DOĞAL VE KÜLTÜREL VARLIKLARI KORUMA ENVANTERİ				D.K.V.K.E.		ANIT		ENVANTER NO: -						
TÜRKİYE		KÜLTÜR VARLIKLARI VE MÜZELER GENEL MÜDÜRLÜĞÜ						ANIT		HARİTA NO:					
İL: İSTANBUL	İLÇESİ: SİLİVRİ	MAHALLE KÖY VEYA MEVKİ: ORTAKÖY MAHALLESİ				KORUMA DERECESESİ		ANITSAL	I	-	-				
CADDE/ SOKAK VE KAPI NO: DOĞANBAYIR SOKAĞI		KADASTRO PAFTA:	ADA:486	PARSEL:1	KORUMA DERECESESİ		SİVİL	-	-	-					
ADI: TÜRÜMÜS		YAPTIRAN:	YAPAN:		MİMARİ ÇAĞI (USLUP):		ÇEVREYE AYKIRI	-							
		YAPIM TARİHİ:	KİTABE :		VAKFİYE:										
GENEL TANIM : SİLİVRİ İLÇESİ ORTAKÖY MAHALLESİNDE BULUNAN TÜRÜMÜS															
KORUMA DURUMU	A B C	İYİ ORTA FENA	TAŞI YICI YAPI	A B C	DIŞ YAPI	A B C	ÜST YAPI	A B C	İÇ YAPI	A B C	SÜSLEME ELEMANLARI	A B C	RUTUBET	A B C	YOK İZİ VAR ÖNEMLİ
VAZİYET PLANI						FOTOĞRAF : 									
GÖZLEMLER : PARK ALANI İÇERİSİNDEKİ PARSELDE ÜZERİ OTLARLA KAPLI TÜRÜMÜS BULUNMAKTADIR. ETRAFINDA YENİ İNŞAAT YAPILARIYLA BİRLİKTE ESKİ İNŞAAT KALINTILARI BULUNMAKTADIR. AÇIK BİR ALANDA OLMASI SEBEBİYLE KAÇAK KAZI İÇİN GÜVENLİK TEDBİRLERİ ALINMALIDIR.															
BUGÜNKÜ SAHİBİ: MALİYE HAZİNESİ					BAKIMINDAN SORUMLU OLMASI GEREKEN KURULUŞ :										
YAPILAN ONARIMLAR :															
AYRINTILI TANIM :					TEKNİK BİLGİLER										
Ortaköy Mahallesi, Doğanbayır Sokağında Park alanı içerisinde yer alan 486 ada, 1 parselde bulunmaktadır. Yüksekliği yaklaşık 9 metre, çapı yaklaşık 34 metredir. Etrafında yeni inşaat yapılarıyla birlikte betonarme inşaat temeli bulunduğu görülmüştür. TÜRÜMÜSÜN ÜZERİ OTLARLA KAPLIDIR.					SU		ELEKTRİK		ISITMA		KANALİZASYON				
					-		-		-		-				
					ORJİNAL KULLANIMI : TÜRÜMÜS										
					BUGÜNKÜ KULLANIMI : -										
ÖNERİLEN KULLANIMI : -															
SÖZ KONUSU PARSEL; 11.07.2003 T.T. 3-4-5-6. ETAPLAR 1/1000 ÖLÇEKLİ UYGULAMA İMAR PLANINDA "SİT KORUMA ALANINDA" KALMAKTADIR.					HAZIRLAYANLAR :										
					SELDANILDIZ KAT ARKEOLOĞ			BURÇİN COŞKUN HARİTA MÜHENDİSİ							
YAYIN DİZİNİ :-					EKLER :		KONTROL EDEN:		AHMET LATİFOĞLU MÜDÜR V.		30/12/2016				
					RAPOR		-		KURUL ONAYI NO: 2189		30/12/2016				
					FOTOĞRAF		-		İST.1 NUMARALI K.V.K. B. KURULU						
					RÖLÖVE		-		REVİZYON :						
					RESTİTÜSYON PROJESİ		-		29/12/2016 TARİH 2189 SAYILI KARARI İLE KORUNMASI GEREKLİ TAŞINMAZ KÜLTÜR VARLIĞI OLARAK TESCİL EDİLEREK ,KORUMA GRUBU I.GRUP OLARAK BELİRLENMİŞTİR.						
					RESTORASYON PROJESİ		-								
					HARİTA		-								
					KROKİ		-								
					KİTABE		-								
					VAKFİYE		-								





Handwritten signatures and text in blue ink, including the name "Munir" and a circled "A".



KÜLTÜR VE TURİZM BAKANLIĞI
 İstanbul Numaralı K.V. K. Değer Kurulunun
 29.12.2016 tarih ve 2189... sayılı kararıdır.

[Signature]
 Başkan

[Signature]
 Başkan Yardımcısı

[Signature]
 Üye

[Signature]
 Üye

[Signature]
 Üye

[Signature]
 Temsilci Üye

[Signature]
 Temsilci Üye

[Signature]
 Temsilci Üye

KOORDİNAT ÖZET ÇİZELGESİ

Nokta No	Y	X
1	364919 616	4552111 765
2	364934 708	4552106 209
3	364949 797	4552096 381
4	364951 405	4552084 121
5	364945 614	4552060 868
6	364938 354	4552055 109
7	364929 573	4552052 925
8	364918 892	4552053 293
9	364903 063	4552054 201
10	364897 269	4552059 482
11	364894 342	4552065 447
12	364893 082	4552073 929
13	364893 080	4552079 249
14	364894 417	4552089 249
15	364895 793	4552094 567
16	364902 936	4552102 764
17	364907 519	4552108 403
18	364912 655	4552112 457

PROJEKSİYON:UTM 3 DERECE
 DATUM: ED50
 DİLİM NO:30

LEJANT

— KORUMA ALANI SINIRI
 — TUMULUS SINIRI

ÖLÇEK:1/1000

[Signature]
 Ahmet LATİFOĞLU
 Müdür V.

Burçin COŞKUN
 Harita Mühendisi

29.12.2016

[Signature]

[Stamp]