T.C.
KÜLTÜR VE TURİZM BAKANLIĞI
KÜLTÜR VARLIKLARI VE MÜZELER GENEL MÜDÜRLÜĞÜ
ADANA KÜLTÜR VARLIKLARINI
KORUMA BÖLGE KURULU

KARAR

TOPLANTI TARİHİ VE NO: 23.08.2016-198 TOPLANTI YERİ
KARAR TARİHİ VE NO : 23.08.2016-6657 ADANA

Adana İli, İmamoğlu İlçesi, Saygeçit Mahallesi, Kireçocağı Mevkiinde, bir kısmı 1.Derece Arkeolojik Sit Alanı içinde yer alan 916 parselin mevcut sit alanı dışında kalan kısmında kaçak kazı ile ortaya çıkan mozaikli alanın tescili ile mozaiğin Müzesine taşınması talebine ilişkin, Adana Valiliği İl Kültür ve Turizm Müdürlüğünün 24.06.2016 gün ve 2599 sayılı yazısı ve eki Adana Müze Müdürlüğü Uzmanlarınca hazırlanan 25.05.2016 günlü rapor, Adana Kültür ve Tabiat Varlıklarını Koruma Bölge Kurulunun 28.06.2007 gün ve 2806 sayılı kararı okundu, ekleri ve konunun işlem dosyası incelendi, yapılan görüşmeler sonucunda;

Adana İli, İmamoğlu İlçesi, Saygeçit Mahallesi, Kireçocağı Mevkiinde, 916 parselde kaçak kazı ile ortaya çıkan mozaikli alanın Adana Kültür ve Tabiat Varlıklarını Koruma Bölge Kurulunun 28.06.2007 gün ve 2806 sayılı kararı ile 1.Derece Arkeolojik Sit Alanı olarak tescil edilen sit alanı sınırları dışında kaldığı ve 2863 sayılı yasa kapsamında korunması gerekli taşınmaz kültür varlığı özelliği taşıdığı anlaşıldığından 1.ve 3. Derece Arkeolojik Alanı olarak tescil edilmesine, bu bağlamda tespit ekibince önerilen, kararımız eki haritada gösterilen revize arkeolojik sit alanı sınırlarının uygun olduğuna, İmamoğlu İlçe Jandarma Komutanlığının Adana Müze Müdürlüğüne yapılan 06.05.2016 günlü ihbarından kaçak kazıyı yapanlar hakkında yasal işlemlerin başlatıldığının anlaşıldığına, Adana Müze Müdürlüğü Uzmanlarınca hazırlanmış 25.05.2016 günlü raporda belirtildiği üzere arkeolojik alanda daha fazla tahribat yapılması ve mozaiklerin çalınma ihtimaline karşı, mozaiğin bulunduğu alandaki mülkiyet sorunlarının ilgili idarelerce çözümlenerek, Müzesine taşınmasında 2863 sayılı yasa kapsamında sakınca olmadığına, uygulama sonucuna yönelik hazırlanacak dokümanların Kurulumuza iletilmesine, ilgili idarelerce arkeolojik alanda tahribat yapılmamasına yönelik gerekli güvenlik tedbirlerinin alınmasına/aldırılmasına karar verildi.

AVRUPA KONSEYİ	DOĞAL VE KÜLTÜREL VARLIKLARI KORUMA ENVANTERİ D.K.V.K.E.	SİT	HARİTA NO:
TÜRKİYE	KÜLTÜR VARLIKLARI VE MÜZELER GENEL MÜDÜRLÜĞÜ		

İLİ : ADANA	İLÇESİ : İMAMOĞLU	MAHALLE VEYA MEVKİİ : SAYGEÇİT MAHALLESİ	KADASTRO : PAF ADA: PARSEL: 916 parsel
ADI: MOZAİKLİ ALAN			

GENEL TANIM :

28.06.2007 tarih ve 2806 nolu kararı ile I. Derece Arkeolojik Sit Alanı ilan ederek koruma altına alınan, İlimiz, İmamoğlu ilçesi, Saygeçit mahallesi Kireçocağı mevkiinde 916 parsel içerisindeki alanın yaklaşık 60 m. kuzeyinde tespit edilen Mozaikli alanın çeşitli kısımlarında yapılan inceleme neticesi; 1x1 cm ölçülerindeki tesseralar da sarı, krem, mavi, kahverengi ve kiremit renginin hakim bir şekilde kullanıldığı, paneller içerisinde çeşitli hayvan figürleri ve panelleri çevreleyen bordürlerde geometrik şekiller, sol üst panelde belirlenemeyen bir figür, hemen sağında yer alan panelde yaban domuzu, sol alt panelde muhtemelen bir tavus kuşu ve hemen sağındaki panelde grifon olduğu düşünülen kanatlı mitolojik figür resmedildiği görülmüştür. 916 parselde mozaikli alan dışındaki yerlerde bol miktarda mozaik parçaları, seramik ve çatı kiremidi kırıkları bulunmaktadır.

ŞİMDİKİ TEHLİKELER	:	Kaçak Kazılar
ŞİMDİKİ DURUM	:	Tahrip edilmiş mozaik
SİT POTANSİYELİ	:	Mozaikli alan ve çevresi I. Derece Sit Alanı - 916 parselde mozaikli alan dışında kalan kısım ise III. Derece Sit Alanı
ŞİMDİKİ KORUMA	:	Korumasız
ÖNERİLEN KORUMA	:	I. Derece Sit Alanı - III. Derece Sit Alanı
YAYIN DİZİSİ	:	–
GÖZLEMLER	:	Güvenlik güçlerince sık denetim yapılamayacak açık bir alanda olduğu için kaçak kazıya açık ve çalınma ihtimali vardır.

KORUMA DERECESİ : I.Derece Arkeolojik Sit Alanı

HAZIRLAYANLAR :

Hayrettin ŞAHİN, Arkeolog — Ercan ALBAK, Müze Araştırmacısı — Cihan HASMAN, Arkeolog

Nedim DERVİŞOĞLU, Müze Müdür V.

Adana Kültür Varlıklarını Koruma Bölge Kurulu Onayı 16.06.2016

Adana Kültür Varlıklarını Koruma Bölge Kurulunun 23.08.2016 gün 4637 sayılı Kararı Ekidir

Başkan
Başkan V.
Üye
Üye
Üye
Üye
Üye
Üye

REVİZYON / /200...

G.M.E.A.V.K. ONAYI / /200...

HARİTALAR, FOTOĞRAFLAR :



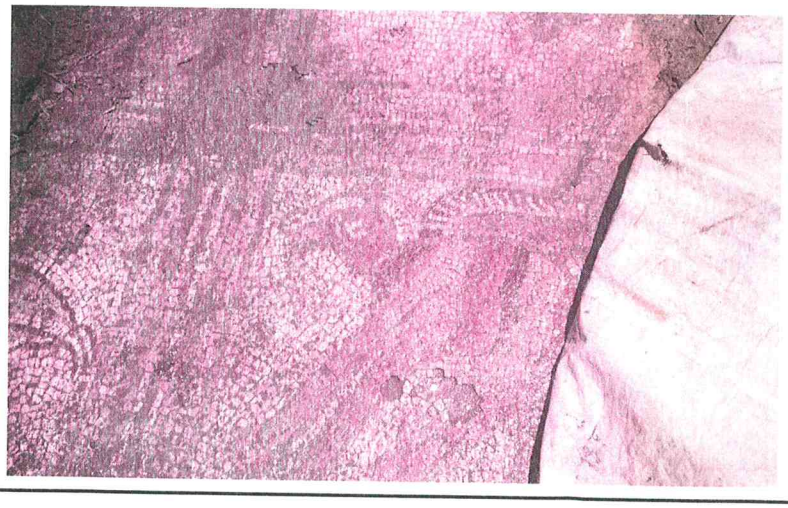

SAYGEÇİT ARKEOLOJİK SİT HARİTASI:

İLİ:ADANA
İLÇESİ:İMAMOĞLU
MAH:SAYGEÇİT
PARSEL:644-645-916-917

SİT SINIRI KÖŞE KOORDİNATLARI(3 DER ED 50)

NoktaNo	Y	X
1	465805.416	4123928.560
2	465836.404	4123926.566
3	465834.410	4123901.101
4	465803.115	4123903.402
5	465846.650	4123860.841
6	465853.122	4123824.473
7	465864.326	4123751.858
8	465873.773	4123722.848
9	465763.724	4123727.487
10	465769.810	4123782.949
11	465626.673	4123801.293
12	465627.752	4123854.167
13	465880.867	4123897.859
14	465879.497	4123885.604
15	465879.390	4123966.049
16	465878.887	4123938.265
17	465875.799	4123860.534
18	465873.671	4123854.321
19	465870.422	4123849.883
20	465860.317	4123843.716
21	465852.778	4123972.204
22	465849.700	4123843.705
23	465839.013	4123973.419
24	465829.968	4123970.702
25	465820.866	4123961.108
26	465810.701	4123948.339
27	465794.191	4123937.146
28	465780.262	4123916.908
29	465758.577	4123901.393
30	465745.392	4123888.039
31	465719.223	4123867.934
32	465706.534	4123856.569

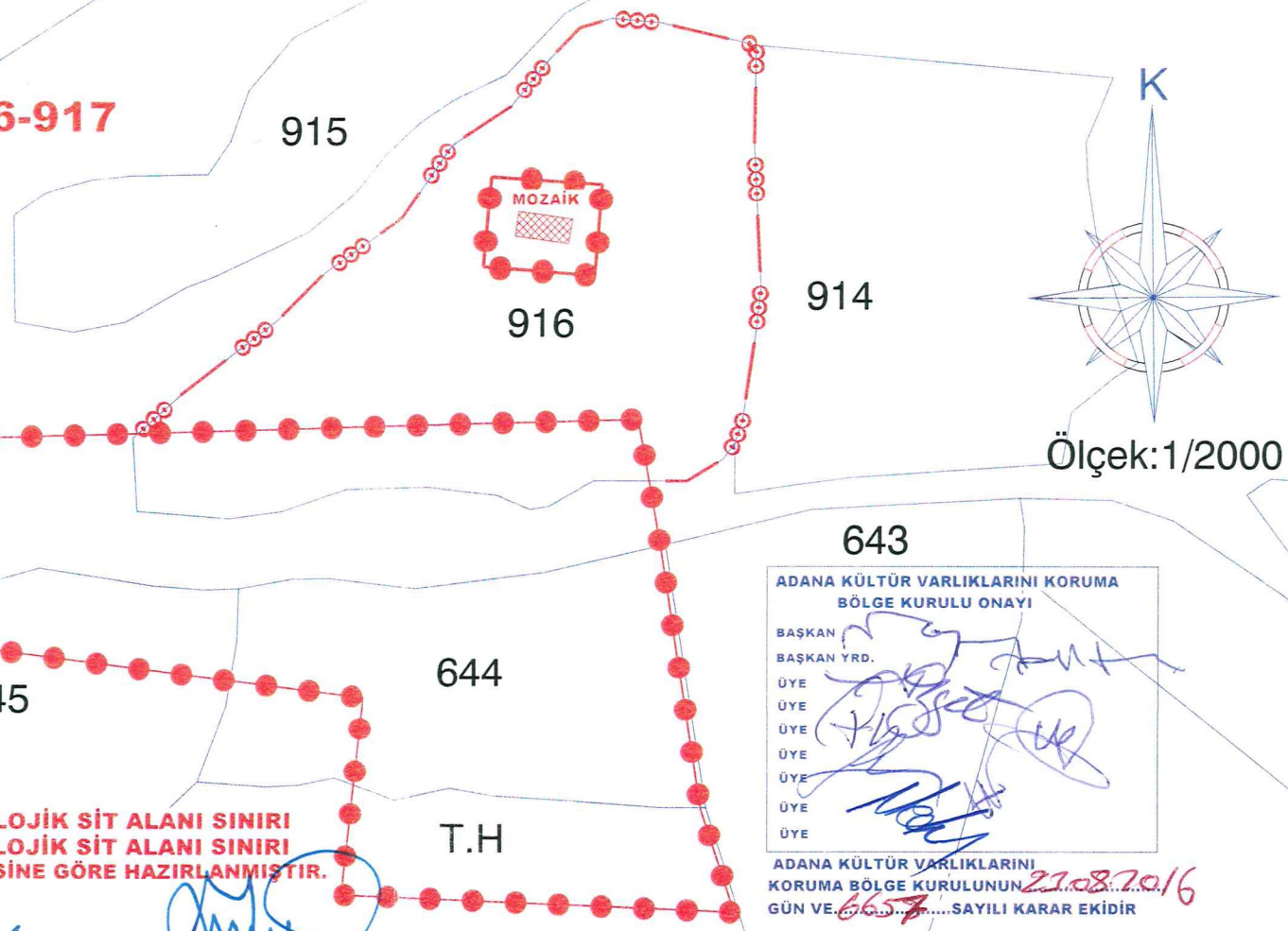

GÖSTERİM:
1.DERECE ARKEOLOJİK SİT ALANI SINIRI
3.DERECE ARKEOLOJİK SİT ALANI SINIRI
TESPİT EKİBİNİN ÖNERİSİNE GÖRE HAZIRLANMIŞTIR.

ADANA KÜLTÜR VARLIKLARINI KORUMA BÖLGE KURULU ONAYI
BAŞKAN
BAŞKAN YRD.
ÜYE
ÜYE
ÜYE
ÜYE
ÜYE
ÜYE
ÜYE

ADANA KÜLTÜR VARLIKLARINI KORUMA BÖLGE KURULUNUN 22.08.2016 GÜN VE 6657 SAYILI KARAR EKİDİR

HAYRETTİN ŞAHİN
ARKEOLOG

CİHAN HASMAN
ARKEOLOG

ERCAN ALBAK
MÜZE ARAŞTIRMACISI

ZAFER YALÇIN
HARİTA MÜHENDİSİ

SAYGEÇİT ARKEOLOJİK SİT HARİTASI:

İLİ:ADANA
İLÇESİ:İMAMOĞLU
MAH:SAYGEÇİT
PAFTA:N35 D1

K

10000

SİT SINIRI KÖŞE KOORDİNATLARI(6 DERECE ED50)

NoktaNo	Y	X
1	731919.206	4125413.387
2	731950.250	4125412.376
3	731949.063	4125386.854
4	731917.703	4125388.162
5	731962.577	4125346.992
6	731970.200	4125310.838
7	731983.703	4125238.597
8	731994.068	4125209.894
9	731883.900	4125211.043
10	731888.226	4125266.684
11	731744.544	4125280.485
12	731743.946	4125333.380
13	731995.612	4125385.086
14	731994.630	4125372.791
15	731991.972	4125453.211
16	731992.350	4125425.419
17	731991.728	4125347.610
18	731989.797	4125341.331
19	731986.690	4125336.791
20	731976.783	4125330.304
21	731965.172	4125458.521
22	731966.169	4125329.957
23	731951.372	4125459.300
24	731942.416	4125456.296
25	731933.620	4125446.416
26	731923.862	4125433.328
27	731907.712	4125421.615
28	731894.427	4125400.940
29	731873.240	4125384.741
30	731860.482	4125370.973
31	731834.957	4125350.043
32	731822.632	4125338.279

ADANA KÜLTÜR VARLIKLARINI KORUMA BÖLGE KURULU ONAYI

BAŞKAN
BAŞKAN YRD.
ÜYE
ÜYE
ÜYE
ÜYE
ÜYE
ÜYE
ÜYE

ADANA KÜLTÜR VARLIKLARINI KORUMA BÖLGE KURULUNUN 27.08.2016 GÜN VE 6657 SAYILI KARAR EKİDİR

GÖSTERİM:

1.DERECE ARKEOLOJİK SİT ALANI
3.DERECE ARKEOLOJİK SİT ALANI

TESPİT EKİBİNİN ÖNERİSİNE GÖRE HAZIRLANMIŞTIR.

HAYRETTİN ŞAHİN
ARKEOLOG

CİHAN HASMAN
ARKEOLOG

ERCAN ALBAK
MÜZE ARAŞTIRMACISI

ZAFER YALÇIN
HARİTA MÜHENDİSİ

004372