

**T.C.**  
**KÜLTÜR VE TURİZM BAKANLIĞI**  
**ESKİŞEHİR KÜLTÜR VARLIKLARINI KORUMA BÖLGE KURULU**

**KARAR**

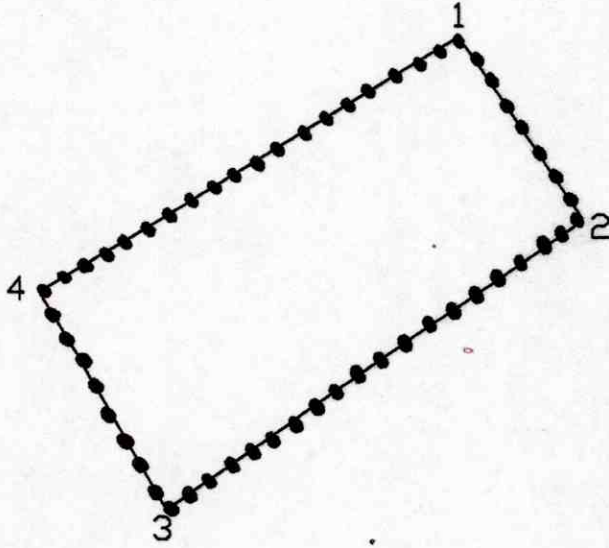
**Toplantı Tarih ve no:** 07.09.2016 - 206

**Karar Tarih ve no :** 07.09.2016 - 4432

**Toplantı Yeri**  
**ESKİŞEHİR**

Bilecik İli, İnhisar İlçesi, Akköy Köyü'nde tespit edilen Alınca Kayalıkları Mağara Tapınım Alanı'nın tesciline esas hazırlanan bilgi ve belgelerin değerlendirilmesi istemine ilişkin Bilecik Valiliğinin (İl Kültür ve Turizm Müdürlüğü) 05.05.2016 tarih, 85836379/168-1050 sayılı yazısı ve ekleri, ilgili kurum görüşlerinin iletildiği yazılar, Bilecik Valiliğinin (Kadastro Müdürlüğü) 29.06.2016 tarih, 47577019-190.99-E.1506885 sayılı yazısı, 08.08.2016 tarih, 7139 sayılı dosya inceleme raporu okundu, koordinatlı sit sınırı paftası, sit sınırlarının aktarıldığı koordinatlı kadastral pafta, tescil fişi, fotoğrafları ve dosyası incelendi, yapılan görüşmeler sonucunda;

Bilecik İli, İnhisar İlçesi, Akköy Köyü'nde tespit edilen ve 2863 sayılı Kanun'un 6. Maddesi kapsamında korunması gerekli kültür varlıklarından olan alanın "Alınca Kayalıkları Mağara Tapınım Alanı" adıyla I.(Bir) Derece Arkeolojik Sit alanı olarak tesciline, hazırlanan tescil fişi, koordinatlı sit sınırı paftası ve sit sınırlarının aktarıldığı koordinatlı kadastral paftanın uygun olduğuna; söz konusu alanda Kültür Varlıklarını Koruma Yüksek Kurulu'nun Arkeolojik Sitler, Koruma ve Kullanma Koşulları'na ilişkin yürürlükteki İlke Kararı'nın ilgili hükümlerinin geçerli olduğuna ve bu hükümlerin geçiş dönemi koruma esasları ve kullanma koşulları olarak belirlenmesine, alanda madencilik faaliyetlerinin yasaklanmasına, alanda gerekli güvenlik önlemlerinin artırılmasına ve Kurulumuzdan izinsiz herhangi bir fiziki ve inşai müdahalede bulunulmamasına karar verildi.



ED50 3 DERECE

NoktaNo	Y	X
1	541 587.25	4442727.21
2	541 631.09	4442663.83
3	541 485.82	4442560.62
4	541 442.06	4442636.86

Sit alanı: Bilecik İli Inhisar İlçesi Akköy Köyü  
2400 nolu parsel (Gecenği Ormanı) içerisinde kalmaktadır.

ESKİŞEHİR KÜLTÜR VARLIKLARINI  
KORUMA BÖLGE KURULUNUN  
07.09.2016 TARİH VE 4432 SAYILI KARARI  
EKİDİR.

ASLI GEBİDİR  
Onur YILDIRIM  
BÖLGE KURULU MÜDÜR V.





BİLECİK-İNHİSAR/AKKÖY KÖYÜ  
Alınca Kayalıkları Mağara Tapınım Alanı  
ADAPAZARI H24C3 1/2000



**ALINCA KAYALIKLARI MAĞARA TAPINIM ALANI**

**6 DERECE ED-50 KOORDİNATLARI**








285906.243 - 4443861.461  
285947.9183 - 4443796.633  
285799.225 - 4443698.361  
285758.0642 - 4443776.052

.....I.DERECE ARKEOLOJİK SİT ALANI

ESKİŞEHİR KÜLTÜR VARLIKLARINI  
KORUMA BÖLGE KURULUNUN  
07.09.2016 TARİH VE 4432 SAYILI KARARI  
EKİDİR.





AVRUPA KONSEYİ	KÜLTÜREL VARLIKLARI KORUMA ENVANTERİ		ENVANTER NO:
TÜRKİYE	ESKİŞEHİR KÜLTÜR VARLIKLARINI KORUMA BÖLGE KURULU		SİT HARİTA NO:
İLİ: BİLECİK	İLÇESİ: İNHİSAR	MAHALLE KÖY VEYA MEVKİİ: AKKÖY KÖYÜ- ALINCA KAYALIKLARI MEVKİİ	KADASTRO PAFTA: ADA: PARSEL:
ADI: Alınca Kayalıkları Mağara Tapınım Alanı			
GENEL TANIM: Bilecik İli, İnhisar İlçesi, Akköy Köyü, Alınca Kayalıkları Mevkii'nde sarp bir yamaçta bulunmaktadır. Mağaraya çıkış ana kayanın koğuşunda bulunan patika bir yolla sağlanmaktadır. Bu yolun başlangıcında ana kaya üzerinde tahrip edilmiş ancak izleri belli olan haç kabartması ile mağaraya çıkışta kayaya oyulmuş birkaç basamak tespit edilmiştir. Doğal oluşumlu ve küçük çaplı belli derinlikte galerilere sahip mağaranın; giriş kısmında ve içerisinde Roma Dönemi seramik parçaları izlenmektedir.			
ŞİMDİKİ TEHLİKELER: Kaçak Kazılar			
ŞİMDİKİ DURUM:			
SİT POTANSİYELİ: I. Derece Arkeolojik Sit ESKİŞEHİR KÜLTÜR VARLIKLARINI KORUMA BÖLGE KURULUNUN 07.09.2016 TARİH VE 4432 SAYILI KARARI EKİDİR.		KORUMA DERECE: I. Derece Arkeolojik HAZIRLAYANLAR: 02.05.2016	
		Arkeolog: Abdurrahman AKTAŞ	
		Arkeolog: Tuba KONUK	
ŞİMDİKİ KORUMA:		KONTROL EDEN: 02.05.2016	
ÖNERİLEN KORUMA: Güvenlik Güçleri Tarafından Ruhi Olarak Kontrol Edilmelidir.		Harun KUÇUKAYDIN Müze Müdürü	
YAYIN DİZİSİ:		KURUL KARARLARI:	
GÖZLENENLER:		REVİZYON:	
HARİTA & FOTOĞRAFLAR:			
			
			
			



BİLECİK İLİ, İNHİSAR İLÇESİ, AKKÖY KÖYÜ ALINCA KAYALIKLARI MAĞARA TAPINIM ALANI I.(BİR) DERECE ARKEOLOJİK SİT ALANINDA KALAN PARSELLERİN LİSTESİ		
İLÇE/KÖY	PARSEL	BEYANLAR HANESİNE YAZILACAK ŞERH
		"Bir bölümü I.(Bir) Derece Arkeolojik Sit alanında kalmaktadır"
Bilecik İli, İnhisar İlçesi, Akköy Köyü	2400	"Bir bölümü I.(Bir) Derece Arkeolojik Sit alanında kalmaktadır"