

T.C.
KÜLTÜR VE TURİZM BAKANLIĞI
ESKİŞEHİR KÜLTÜR VARLIKLARINI KORUMA BÖLGE KURULU

KARAR

Toplantı Tarih ve no: 07.09.2016 - 206

Karar Tarih ve no : 07.09.2016 - 4430

Toplantı Yeri
ESKİŞEHİR

Bilecik İli, Merkez, Bekdemir Köyü'nde tespit edilen Erenler Tümülsü'sünün tescili ve öneri I. (Bir) Derece Arkeolojik Sit sınırlarına ilişkin hazırlanan bilgi ve belgelerin değerlendirilmesinin istendiği Bilecik Valiliği'nin (İl Kültür ve Turizm Müdürlüğü) 24.06.2015 tarih, 85836379.164/1348 sayılı yazısı ve ekleri; konuyla ilgili faaliyeti etkilenen Kurum ve Kuruluşların görüşlerinin iletildiği yazılar; Bilecik Valiliği'nin (Kadastro Müdürlüğü) 17.08.2015 tarih, 47577019-190.99/E.958041 sayılı yazısı ve ekleri, Maden İşleri Genel Müdürlüğü'nün 14.08.2015 tarih, 20913469-101.29.02- 254970 sayılı yazısı, 08.08.2016 tarih, 7147 sayılı dosya inceleme raporu okundu, tescil fişi, koordinatlı sit sınırı paftası, sit sınırlarının aktarıldığı kadastral paftası, fotoğrafları ve dosyası incelendi, yapılan görüşmeler sonucunda;

Bilecik İli, Merkez, Bekdemir Köyü'nde tespit edilen Erenler Tümülsü'sünün 2863 sayılı Kanun kapsamında I. (Bir) Derece Arkeolojik Sit olarak tesciline; hazırlanan tescil fişi, koordinatlı sit sınırı paftası ve sit sınırlarının aktarıldığı kadastral paftasının uygun olduğuna; söz konusu alanda Kültür Varlıklarını Koruma Yüksek Kurulu'nun Arkeolojik Sitler, Koruma ve Kullanma Koşulları'na ilişkin yürürlükteki İlke Kararı'nda yer alan I. (Bir) Derece Arkeolojik Sitlerle ilgili hükümlerin geçerli olduğuna ve bu hükümlerin geçiş dönemi koruma esasları ve kullanma koşulları olarak belirlenmesine; sit sınırları içerisinde madencilik faaliyetlerinin yasaklanmasına, güvenlik önlemlerinin ilgili kurumlarca alınmasına ve Kurulumuzdan izinsiz herhangi bir fiziki ve inşai müdahalede bulunulmamasına karar verildi.

**BİLECİK-MERKEZ
BEKDEMİR KÖYÜ
ERENLER TÜMÜLÜSÜ**

**H23C3
1/1500**



**I.DERECE ARKEOLOJİK SİT SINIRI
6 DERECE KOORDİNATLARI**

754983-4441764
754988-4441770
754994-4441772
755002-4441769
755007-4441762
755007-4441750
754996-4441743
754983-4441742
754982-4441751

..... I.DERECE ARKEOLOJİK SİT SINIRI

ESKİŞEHİR KÜLTÜR VARLIKLARINI

KORUMA BÖLGE KURULU'NUN

07.09.2016 TARİH, 4430 SAYILI KARARI EKİDİR.

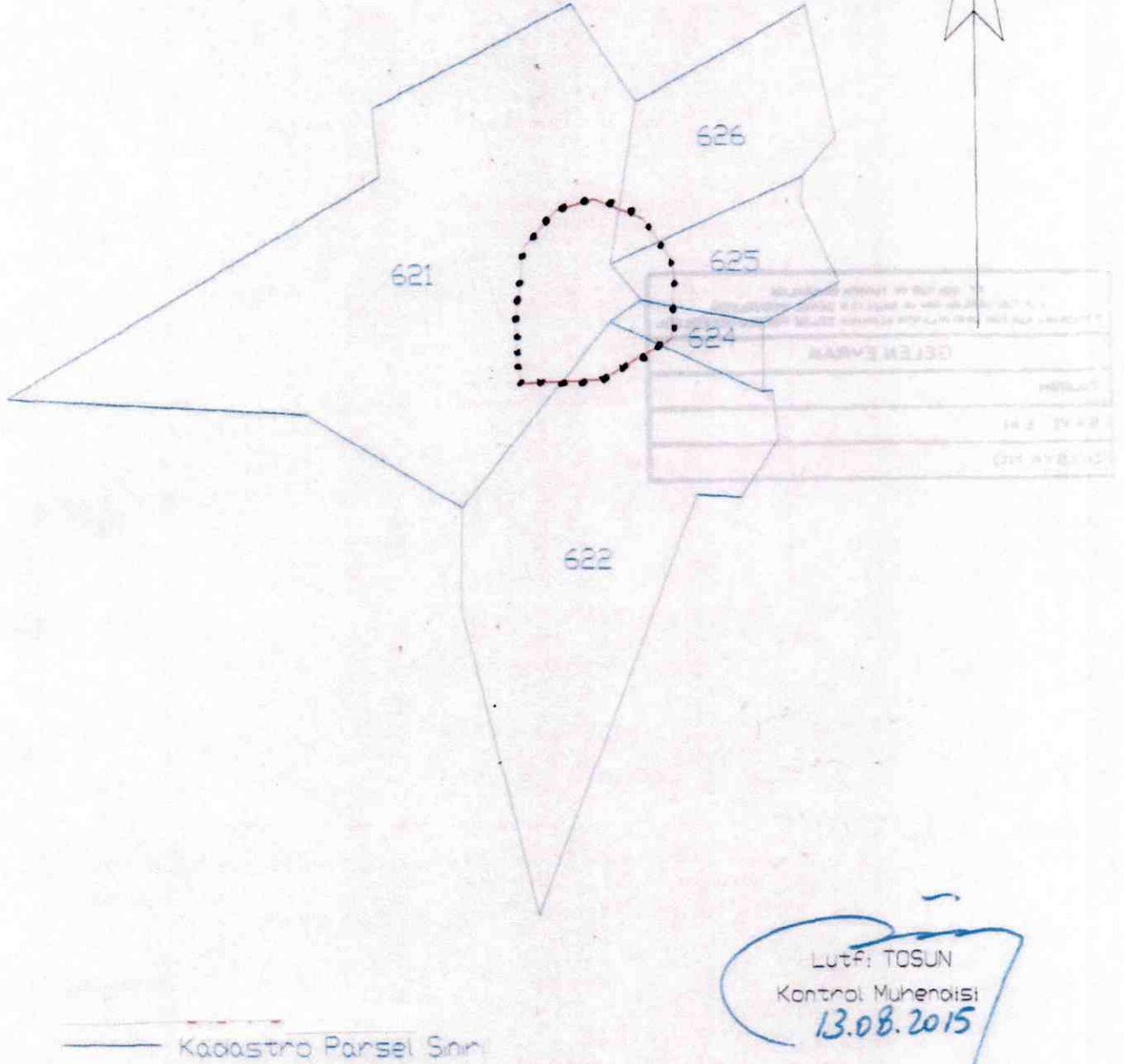
ASLI GİBİDİR

Ömer YILDIZ

Bölge Kurulu Müdürü V.


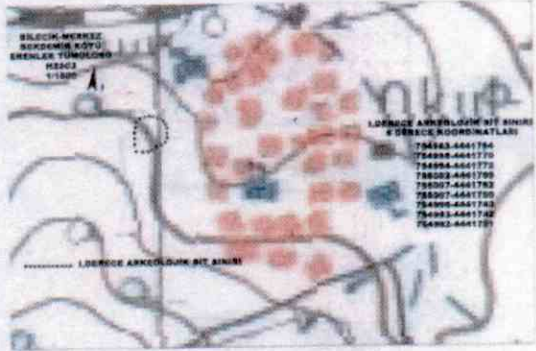


BİLECİK İLİ
MERKEZ BEKDEMİR KÖYÜ
BEKDEMİR KÖYÜ ERENLER TUMULUSU
I. (BİR) DERECE ARKEOLOJİK SİTİ
..... I. (Bir) Derece Arkeolojik Sit Sınırı

BEKDEMİR KOYU ERENLER TUMULUSU



ESKİŞEHİR KÜLTÜR VARLIKLARINI
KORUMA BÖLGE KURULU'NUN
07.09.2016 TARİH, 4430 SAYILI KARARI EKİDİR.

ASLI GİBİDİR
Onur YILDIRIM
Bölge Kurulu Müdür V.

AVRUPA KONSEYİ	KÜLTÜREL VARLIKLARI KORUMA ENVANTERİ		SİT	ENVANTER NO:
TÜRKİYE	ESKİŞEHİR KÜLTÜR VARLIKLARINI KORUMA KURULU			HARİTA NO: H23-C3
İLİ: BİLECİK	İLÇESİ: MERKEZ	MAHALLE KÖY VEYA MEVKİİ: BEKDEMİR KÖYÜ	KADASTRO PAFTA: ADA: PARSEL:	
ADI: ERENLER TÜMÜLÜSÜ				
GENEL TANIM: Bilecik İli, Merkez Bekdemir Köyü, 6 derece (754983-4441764, 754988-4441770, 754994-4441772, 755002-4441769, 755007-4441762, 755007-4441750, 754996-4441743, 754983-4441742, 754982-4441751) koordinatlarında ,yamacın kuzeybatı ucunda, doğal bir tepe üzerinde yer almaktadır. Küçük çaplı bir Tümülüs'tür. Tümülüs üzerinde halk arasında erenler olarak tabir edilen Hüvelbaki Ahmed Dede yatırına ait mezar bulunmaktadır.				
ŞİMDİKİ TEHLİKELER:				
ŞİMDİKİ DURUM: Üzerinde halk arasında erenler olarak tabir edilen Hüvelbaki Ahmed Dede yatırı bulunmaktadır.				
SİT POTANSİYELİ: I. ARKEOLOJİK		KORUMA DERECEŚİ: HAZIRLAYANLAR: 22.06.2015 Arkeolog: Abdurrahman AKTAŞ Müze Araştırmacısı: Erdal MEAN		
ŞİMDİKİ KORUMA:				
ÖNERİLEN KORUMA: Güvenlik güçleri tarafından rutin olarak kontrol edilmelidir. ESKİŞEHİR KÜLTÜR VARLIKLARINI KORUMA BÖLGE KURULU'NUN 07.09.2016 TARİH, 4430 SAYILI		KONTROL EDEN: 22.05.2015 Harun KUÇUKAYDIN Müze Müdür V.		
YAYIN DİZİSİ:		KARARI EKİDİR, KURUL KARARLARI:		
GÖZLENENLER:		REVİZYON:		
HARİTALAR VE FOTOĞRAFLAR: Bölge Kurulu Müdür V.				
				
				

EK: 5 - BİLECİK İLİ MERKEZ BEKDEMİR KÖYÜ

BEKDEMİR TÜMÜLÜSÜ ARKEOLOJİK SİT ALANINDA KALAN PARSELLERİN LİSTESİ

İLÇE/MAHALLE	ADA	PARSEL	BEYANLAR HANESİNE YAZILACAK ŞERH
Merkez/ Bekdemir		621	"Bir Bölümü I. (Bir) Derece Arkeolojik Sit alanında kalmaktadır"
Merkez/ Bekdemir		622	"Bir Bölümü I. (Bir) Derece Arkeolojik Sit alanında kalmaktadır"
Merkez/ Bekdemir		624	"Bir Bölümü I. (Bir) Derece Arkeolojik Sit alanında kalmaktadır"
Merkez/ Bekdemir		625	"Bir Bölümü I. (Bir) Derece Arkeolojik Sit alanında kalmaktadır"
Merkez/ Bekdemir		626	"Bir Bölümü I. (Bir) Derece Arkeolojik Sit alanında kalmaktadır"