

T.C.
KÜLTÜR VE TURİZM BAKANLIĞI
ESKİŞEHİR KÜLTÜR VARLIKLARINI KORUMA BÖLGE KURULU

KARAR

Toplantı Tarih ve no: 05.09.2016 - 204
Karar Tarih ve no : 05.09.2016 - 4391

Toplantı Yeri
ESKİŞEHİR

Eskişehir İli, Mihalıççık İlçesi, Süleler ve Yeşilyurt Mahalleleri'nde yer alan I. (Bir) Derece Arkeolojik Sit olarak tescilli, 20.04.2016 tarih, 4037 sayılı kararımız ile sit sınırlarının güncellendiği Darboğaz Mevkii Nekropol Alanı'nın sehven Mihalıççık İlçesi, Otluk Mahallesi'nde belirtildiği ve mahalle isminin Süleler ve Yeşilyurt Mahalleleri olarak düzeltilmesinin talep edildiği Eskişehir Valiliği'nin (Kadastro Müdürlüğü) 29.06.2016 tarih, 82953731-821.99/E.1513524 sayılı yazısı, 19.07.2016 tarih, 6417 sayılı dosya inceleme raporu okundu, mahalle isimlerinin güncellendiği tescil fişi, sit sınırlarının aktarıldığı koordinatlı kadastral sit sınırı paftası ve dosyası incelendi, yapılan görüşmeler sonucunda;

Eskişehir İli, Mihalıççık İlçesi Süleler ve Yeşilyurt Mahalleleri'nde yer alan Gayrimenkul Eski Eserler ve Anıtlar Yüksek Kurulu'nun 14.02.1981 tarih, 2758 sayılı Kararı ile tescilli Darboğaz Mevkii Nekropol Alanına ilişkin I. (Bir) Derece Arkeolojik sit sınırlarının güncellendiği 20.04.2016 tarih, 4037 sayılı kararımızda Otluk Mahallesi olarak belirtilen mahalle isminin Süleler ve Yeşilyurt Mahalleleri olarak düzeltilmesine; güncellenen tescil fişi ve sit sınırlarının aktarıldığı koordinatlı kadastral sit paftasının uygun olduğuna karar verildi.

1004

545

İLİ : ESKİŞEHİR
İLÇESİ : MIHALIÇÇIK
MAHALLE : SÜLELER-YEŞİLYURT
PAFTA : H26-D-24-C-1

ESKİŞEHİR İLİ MIHALIÇÇIK İLÇESİ
SÜLELER VE YEŞİLYURT MAHALLELERİ
DARBOĞAZ MEVKİİ NEKROPOL ALANI
I. (BİR) DERECE ARKEOLOJİK SİTİ
..... I. (Bir) Derece Arkeolojik Sit Sınırı

KOORDİNATLAR ED50 D.O.M 30/3

NoktaNo	Y	X
1	601004.38	4432580.01
2	601012.52	4432579.76
3	601019.62	4432577.57
4	601025.16	4432571.75
5	601029.50	4432568.14
6	601039.32	4432556.57
7	601043.68	4432554.60
8	601047.27	4432550.80
9	601050.08	4432547.88
10	601054.47	4432542.90
11	601056.64	4432539.38
12	601058.53	4432534.96
13	601062.13	4432524.47
14	601062.79	4432518.86
15	601061.28	4432514.10
16	601049.21	4432497.68
17	601046.27	4432494.21
18	601043.74	4432490.81
19	601039.54	4432486.35
20	601034.86	4432483.84
21	601029.01	4432481.99
22	601020.97	4432479.80
23	601010.07	4432478.24
24	601006.41	4432478.29
25	600983.76	4432488.10
26	600966.80	4432496.83
27	600955.60	4432518.49
28	600957.51	4432539.39
29	600966.54	4432556.49
30	600977.43	4432565.89
31	600983.43	4432571.01
32	600989.13	4432576.18
33	600995.41	4432577.75

2000

YEŞİLYURT

SÜLELER

108/1

KOORDİNATLAR ED50 D.O.M 33/6

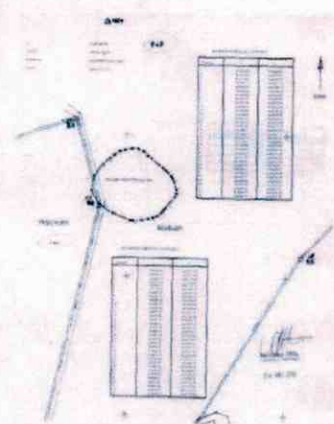

NoktaNo	Y	X
1	344945.04	4431717.84
2	344953.16	4431717.32
3	344960.18	4431714.89
4	344965.52	4431708.90
5	344969.74	4431705.13
6	344979.23	4431695.34
7	344983.45	4431691.12
8	344986.91	4431687.21
9	344989.62	4431684.20
10	344993.64	4431679.08
11	344995.89	4431675.46
12	344997.63	4431671.00
13	345000.87	4431660.40
14	345001.34	4431654.77
15	344999.67	4431650.07
16	344987.06	4431634.07
17	344984.01	4431630.70
18	344981.36	4431627.39
19	344977.02	4431623.07
20	344972.26	4431620.72
21	344966.35	4431619.07
22	344956.24	4431617.15
23	344947.30	4431615.96
24	344943.64	4431616.13
25	344921.34	4431626.70
26	344904.55	4431636.00
27	344894.22	4431658.01
28	344896.84	4431678.83
29	344908.44	4431695.55
30	344917.52	4431704.44
31	344923.80	4431709.56
32	344929.67	4431714.53
33	344936.00	4431715.88




Abdulkadir EROL
Kadastro Teknikeri

29-06-2016
ESKİŞEHİR KÜLTÜR VARLIKLARINI
KORUMA BÖLGE KURULU'NUN
05.09.2016 TARİH, 4391 SAYILI KARARI
EKİDİR.

ASLI GİBİDİR
Ömer YILDIRIM
Bölge Kurulu Müdürü V.

AVRUPA KONSEYİ	KÜLTÜREL VARLIKLARI KORUMA ENVANTERİ K.V.K.E		SİT	ENVANTER NO:
TÜRKİYE	ESKİŞEHİR KÜLTÜR VARLIKLARINI KORUMA BÖLGE KURULU			HARİTA NO:
İli: Eskişehir	İlçesi: Mihalicçık	Mahalle Veya Köyü: Süleler ve Yeşilyurt Mahalleleri	Pafta: H 26 d- 24 c	Ada: Parsel:
Adı: Darboğaz Mevkii Nekropol Alanı				
GENEL TANIM: Darboğaz Mevkii Nekropol Alanı, Otluk Mahallesi'nin yaklaşık 4.5 km. güneydoğusunda, Yeşilyurt Mahallesi'nin 1.5 km. kuzeybatısında Otluk Mahallesi'ne giden yolun hemen doğusunda yola bitişik konumdadır. Alanda mermer stel parçaları, tuğla parçaları üzerinde iki insan figürü yer alan oldukça tahrip olmuş alçak kabartma bir mezar steli tespit edilmiştir.				
Koruma Şimdiki Tehkiler: Kaçak kazı tehlikesine açık.				
Şimdiki Durum: Arkeolojik alan çevresi orman vasıflı bir alandır.			Koruma Derecesi: I. (Bir) Derece Arkeolojik Sit	
Sit Potansiyeli:			HAZIRLAYANLAR : TARİH: 19.07.2016	
Şimdiki Koruma: I. (Bir) Derece Arkeolojik Sit			Özlem ÇAKAR KILIÇ Arkeolog Volkan İNAN Şehir Plancısı	
Önerilen Koruma:			KONTROL EDEN: Sinan KOCA TARİH : 19.07.2016 Bölge Kurulu Müdürü	
Yayın Dizisi:			KURUL KARARLARI:	
Gözlemler:			REVİZYON: GEEAYK ONAYI: 14.02.1981 tarih, 2758 sayılı Karar.	
Kurul İsmi: No:		Kurul Karar Tarihi: Kurul Karar		

ESKİŞEHİR KÜLTÜR VARLIKLARINI
KORUMA BÖLGE KURULU'NUN
05.09.2016 TARİH, 4391 SAYILI KARARI EKİDİR.



Onur YILDIRIM
Bölge Kurulu Müdürü V.

EK: 4 - ESKİŞEHİR İLİ MİHALIÇÇIK İLÇESİ SÜLELER VE YEŞİLYURT MAHALLELERİ				
DARBOĞAZ MEVKİİ NEKROPOL ALANI ARKEOLOJİK SİT ALANINDA KALAN PARSELLERİN LİSTESİ				
İLÇE/MAHALLE	ADA	PARSEL	BEYANLAR HANESİNE YAZILACAK ŞERH	
Mihalıççık/ Süleler		545	"Bir Bölümü I. (Bir) Derece Arkeolojik Sit alanında kalmaktadır"	
Mihalıççık/ Yeşilyurt	108	1	"Bir Bölümü I. (Bir) Derece Arkeolojik Sit alanında kalmaktadır"	