

T.C.
KÜLTÜR VE TURİZM BAKANLIĞI
ESKİŞEHİR KÜLTÜR VARLIKLARINI KORUMA BÖLGE KURULU

KARAR

Toplantı Tarih ve no: 06.09.2016 - 205
Karar Tarih ve no : 06.09.2016 - 4422

Toplantı Yeri
ESKİŞEHİR

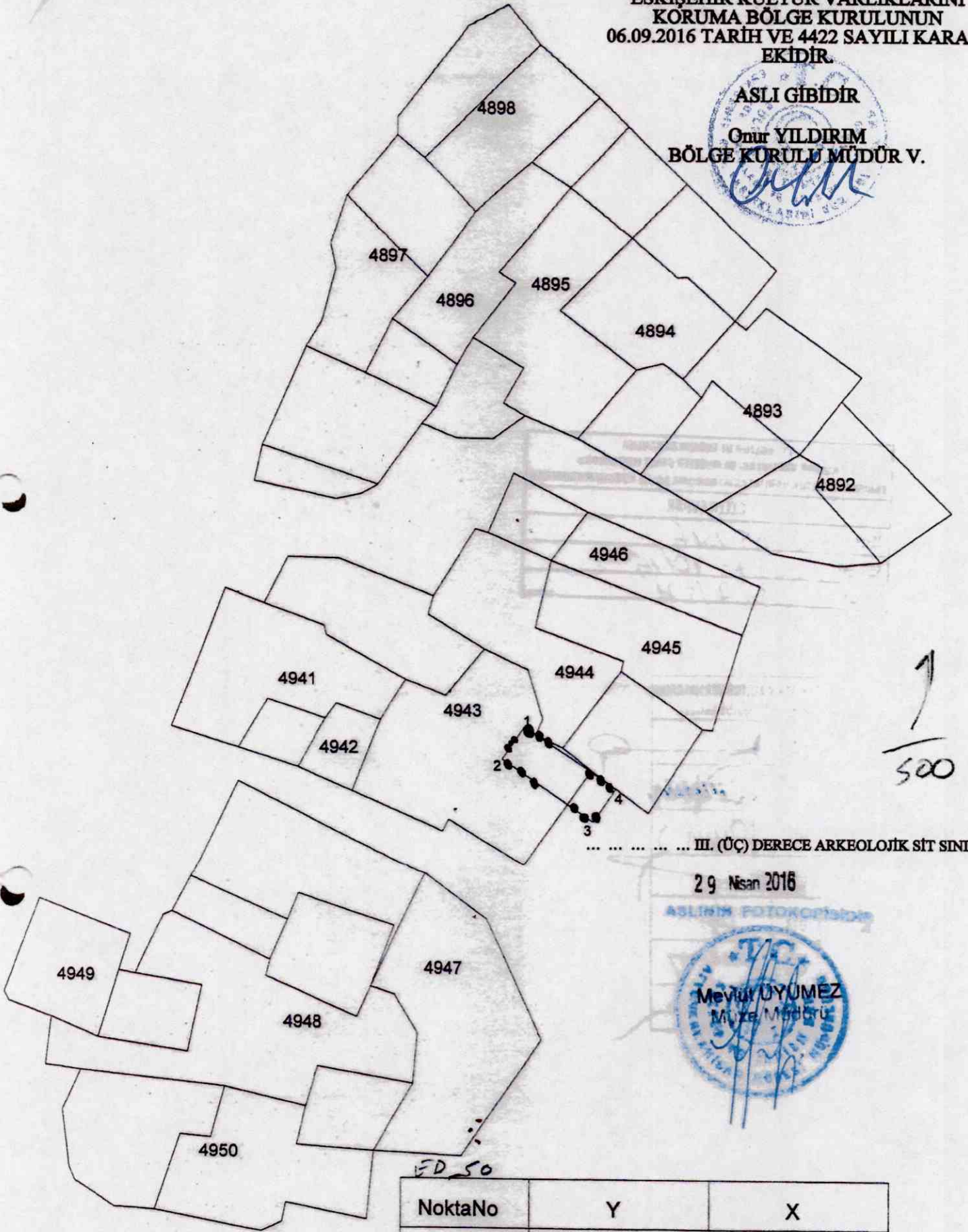
Afyonkarahisar İli, Sandıklı İlçesi, Kızık Köyü'nde tespit edilen öneri Kuzmahalle Mevkii arkeolojik Kaya Mekanı'nın tesciline esas hazırlanan bilgi ve belgelerin değerlendirilmesi istemine ilişkin Afyonkarahisar Valiliğinin (İl Kültür ve Turizm Müdürlüğü) 06.05.2016 tarih, 16586271-165/1947 sayılı yazısı ve ekleri, ilgili kurum görüşlerinin iletildiği yazılar, 01.09.2016 tarih, 7950 sayılı dosya inceleme raporu ve hazırlanan geçiş dönemi koruma esasları ve kullanma koşulları okundu, sit sınırlarının aktarıldığı koordinatlı kadastral pafta, tescil fişi, fotoğrafları ve dosyası incelendi, yapılan görüşmeler sonucunda;

Afyonkarahisar İli, Sandıklı İlçesi, Kızık Köyü'nde tespit edilen ve 2863 sayılı Kanun'un 6. Maddesi kapsamında korunması gerekli kültür varlıklarından olan alanın "Kuzmahalle Mevkii arkeolojik Kaya Mekanı" adıyla III.(Üç) Derece Arkeolojik Sit alanı olarak tesciline, hazırlanan tescil fişi ve sit sınırlarının aktarıldığı koordinatlı kadastral paftanın uygun olduğuna; söz konusu alanda Kültür Varlıklarını Koruma Yüksek Kurulu'nun Arkeolojik Sitler, Koruma ve Kullanma Koşulları'na ilişkin yürürlükteki İlke Kararı'nın ilgili hükümlerin geçerli olduğuna ve söz konusu sit sınırlarına ilişkin hazırlanan geçiş dönemi koruma esasları ve kullanma koşullarının uygun olduğuna, söz konusu kaya mekanının yerleşim yeri içerisinde olmasından dolayı can ve mal güvenliği açısından tehlike arz etmemesi için Müze Müdürlüğü denetiminde Valiliğince kapatılmasına, kapatma işleminin öncesi ve sonrasına ilişkin rapor ve fotoğrafların Kurul Müdürlüğüne iletilmesine, kolluk kuvvetlerince alanda gerekli güvenlik önlemlerinin artırılmasına ve sit sınırları içerisinde Kurulumuzdan izinsiz herhangi bir fiziki ve inşai müdahalede bulunulmamasına karar verildi.

ESKİŞEHİR KÜLTÜR VARLIKLARINI
KORUMA BÖLGE KURULUNUN
06.09.2016 TARİH VE 4422 SAYILI KARARI
EKİDİR.

ASLI GİBİDİR

Onur YILDIRIM
BÖLGE KURULU MÜDÜR V.



... III. (ÜÇ) DERECE ARKEOLOJİK SİT SINIRI

29 Nisan 2016


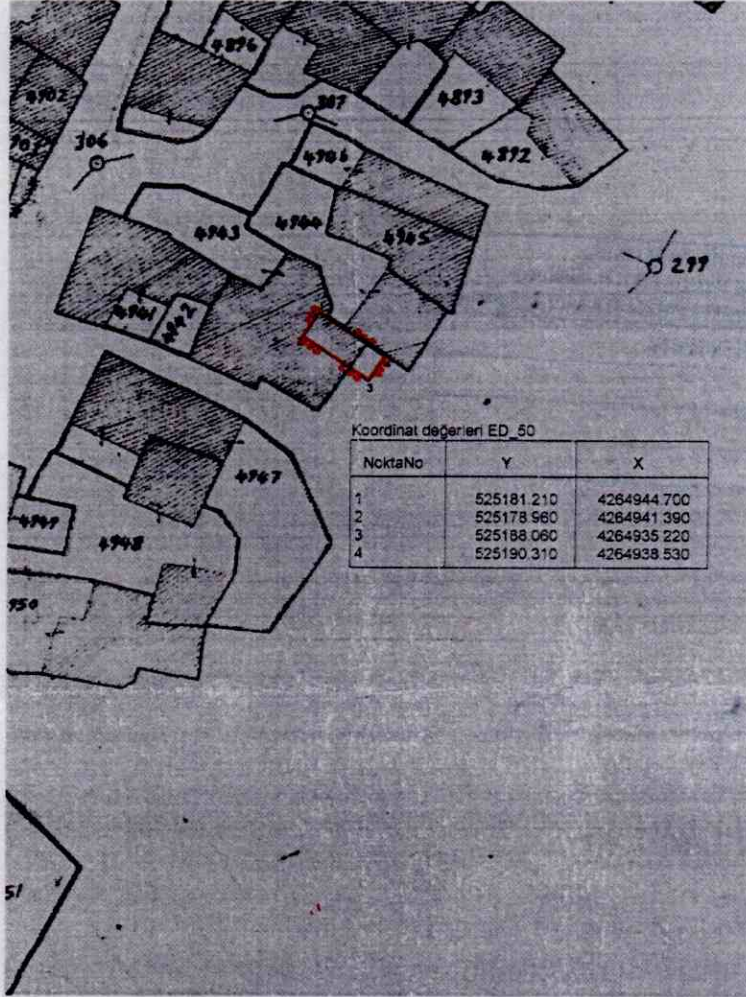
ASLININ FOTOKOPİSİDİR

Mevlüt ÜYÜMEZ
Müze Müdürü

NoktaNo	Y	X
1	525181.210	4264944.704
2	525178.964	4264941.394
3	525188.064	4264935.219
4	525190.310	4264938.529

İL : DEYÖNKARAHİSAR
İLÇESİ : SANDIKLI
MAHALLESİ : KIZIK
PAFT : 24
ADA :
PARSEL : 4943

III. (Üç) Derece Arkeolojik Sit Sınırı



ESKİŞEHİR KÜLTÜR VARLIKLARINI
KORUMA BÖLGE KURULUNUN
06.09.2016 TARİH VE 4422 SAYILI KARARI
EKİDİR.

ASLI GİBİDİR
Onur YILDIRIM
BÖLGE KURULU MÜDÜR V.

Mevzat ABULAN
Kad. T.Ş.

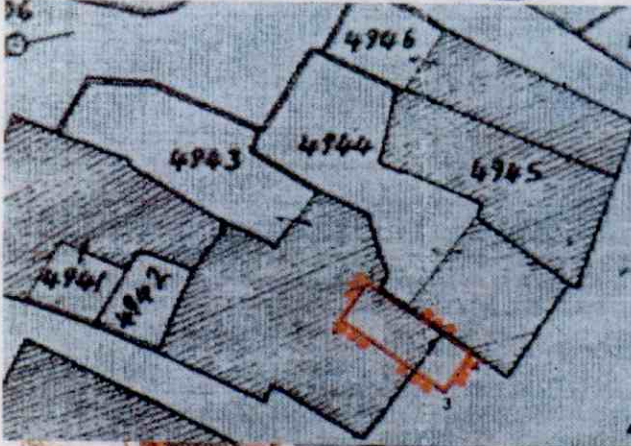
Sit sınırları tarafımızca belirlenmiştir.

Cemil DUMANLIOĞLU
Arkeolog

Bilal AYNUR
Diğ. Tek. Hiz. Pers.
Sanat Tarihçi

AVRUPA KONSEYİ	DOĞAL VE KÜLTÜREL VARLIKLARI KORUMA ENVANTERİ D.K.V.K.E.		SİT	ENVANTER No.
TÜRKİYE	KÜLTÜR VARLIKLARI VE MÜZELER GENEL MÜDÜRLÜĞÜ			HARİTA NO:
İLİ: AFYONKARAHİSAR	İLÇE: SANDIKLI	MAHALLE,KÖY: KIZIK KÖYÜ, KUZMAHALLE MEVKİİ	PAFTA: 24 ADA: - PARSEL: 4943 nolu parsel ve tescil harici alan	
ADI: Kuzmahalle Mevkii Arkeolojik Kaya Mekanı				
GENEL TANIM: Afyonkarahisar İli, Sandıklı İlçesi, Kızık Köyü, Kuzmahalle Mevkii'nde, köy yerleşiminin doğu kenarında bulunan, yaklaşık 3m.x4m. ebatlarında kaya mekanıdır. Kaya mekanının önündeki yine 3m.x5m. ebatlarındaki bir alan da traşlanarak düzlenmiştir. Kaya mekanı muhtemelen Doğu Roma Dönemi'nde oluşturulmuştur.				
ŞİMDİKİ TEHLİKELER: -				
ŞİMDİKİ DURUMU: Kaya mekanının giriş kısmı muhtemelen kısmi çökme sonucu deforme olmuştur. Mekanın içi yakın döneme kadar hayvan barınağı olarak kullanım görmüş olup, mekanın kuzey iç duvarı önünde moloztaş örgü ile oluşturulmuş bir hayvan yemliği bulunmaktadır.				
SİT POTANSİYELİ: Arkeolojik Sit (Doğu Roma Dönemi)			KORUMA DERECEŚİ: III.(Üç) Derece Arkeolojik Sit	
ŞİMDİKİ KORUMA: Korumasız			HAZIRLAYANLAR 28.04.2016 Cemil DUMANLIOĞLU Arkeolog	
ÖNERİLEN KORUMA: Yerel yönetimlerce korunması.			Bilal AYNUR DTHP (Sanat Tarihçisi)	
YAYIN DİZİNİ:-- ESKİŞEHİR KÜLTÜR VARLIKLARINI KORUMA BÖLGE KURULUNUN 06.09.2016 TARİHİ VE 4422 SAYILI KARARI EKİDİR.			KONTROL EDEN: 28.04.2016 Mevlüt ÜYÜMEZ Müze Müdürü	
GÖZLEMLER: ASLI GİBİDİR Onay YILDIRIM BÖLGE KURULU MÜDÜR V.			KURUL ONAYI:	
			REVİZYON:	

HARİTA VE FOTOĞRAFLAR:



AFYONKARAHİSAR İLİ, SANDIKLI İLÇESİ, KIZIK KÖYÜ KUZMAHALLE MEVKİİ ARKEOLOJİK KAYA MEKANI III.(ÜÇ) DERECE ARKEOLOJİK SİT ALANINDA KALAN PARSELLERİN LİSTESİ		
İLÇE/KÖY	PARSEL	BEYANLAR HANESİNE YAZILACAK ŞERH
		"Bir bölümü III.(Üç) Derece Arkeolojik Sit alanında kalmaktadır"
Afyonkarahisar İli, Sandıklı İlçesi, Kızık Köyü	4943	"Bir bölümü III.(Üç) Derece Arkeolojik Sit alanında kalmaktadır"