

T.C.
KÜLTÜR VE TURİZM BAKANLIĞI
İstanbul I Numaralı Kültür Varlıklarını
Koruma Bölge Kurulu

Toplantı Tarihi ve No :16.11.2017/282
Karar Tarihi ve No :16.11.2017/2982

Toplantı Yeri
İSTANBUL

KARAR

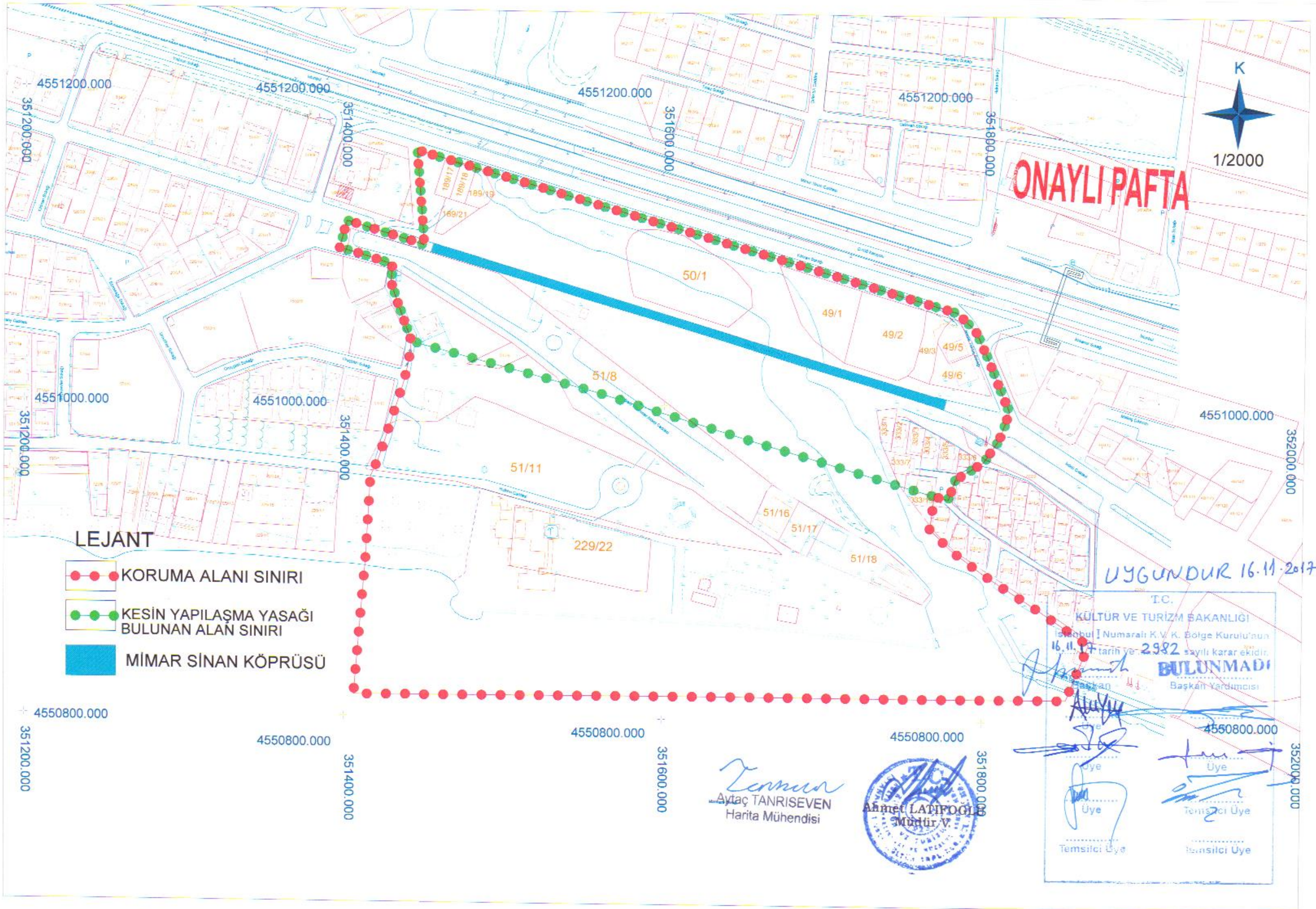
İstanbul İli, Silivri İlçesi, Piri Mehmet Paşa Mahallesi, Silivri Çayı üzerinde bulunan, kamu mülkiyetine ait, Gayrimenkul Eski Eserler ve Anıtlar Yüksek Kurulunun 14.03.1980 tarihli ve 11789 sayılı genel kararı ile korunması gerekli kültür varlığı olarak tescil edilen, İstanbul II Numaralı Kültür ve Tabiat Varlıklarını Koruma Kurulunun 21.03.2002 tarihli ve 6311 sayılı kararıyla kuzeyinde yer alan E-5 Karayolu ile Marmara Denizi arasında kalan alan I. Derece Arkeolojik Sit Alanı olarak tescil edilen, İstanbul I Numaralı Kültür ve Tabiat Varlıklarını Koruma Kurulunun 23.03.2006 tarih ve 47 sayılı kararı ile arkeolojik sit alanı kaldırılarak arkeolojik sit alanı olarak ilan edilen sınırlar koruma alanı olarak belirlenen, İstanbul I Numaralı Kültür ve Tabiat Varlıklarını Koruma Bölge Kurulunun 05.04.2007 tarihli ve 352 sayılı kararı ile koruma alanı içinde mutlak yapılaşma yasağı getirilen, aynı Kurulun 20.10.2011 tarihli ve 28 sayılı kararı ile koruma grubu I. grup olarak belirlenen, İstanbul I Numaralı Kültür Varlıklarını Koruma Bölge Kurulunun 14.11.2013 tarihli ve 812 sayılı kararı ile rölöve, restitüsyon ve restorasyon projeleri uygun bulunan, aynı Kurulun 25.06.2015 tarihli ve 1438 sayılı kararı ile aydınlatma projesi uygun bulunan Mimar Sinan Köprüsüne ilişkin; Bakanlığımız TUES projesi kapsamında koruma alanı sınırlarının sayısallaştırılması ve gerekli görülmesi halinde güncellenmesi çalışmalarının yapılması planlandığı belirtilen 20.01.2016 tarih ve 86 sayılı Müdürlük yazısı, Silivri Belediye Başkanlığı, Plan ve Proje Müdürlüğünün 03.02.2016 tarih 297107 sayılı ve 19.10.2017 tarih 534474 sayılı yazıları, İstanbul Valiliği, Kadastro Müdürlüğünün 28.04.2017 tarih 987853 sayılı ve 19.10.2017 tarih ve 2312688 sayılı yazıları, 13.11.2017 tarih ve 3563 kayıtlı uzman raporu okundu, 34.31.41 numaralı işlem dosyası incelendi, yapılan görüşmeler sonucunda;

İstanbul İli, Silivri İlçesi, Piri Mehmet Paşa Mahallesi, Silivri Çayı üzerinde bulunan Tarihi Mimar Sinan Köprüsü'nün koruma alanı sınırlarının sayısallaştırılmasının karar eki paftadaki şekli ve koordinat özet çizelgesi ile birlikte 2863 sayılı Yasa kapsamında uygun olduğuna, kesin yapılaşma yasağı bulunan alana ilişkin İstanbul I Numaralı Kültür ve Tabiat Varlıklarını Koruma Kurulunun 23.03.2006 tarih ve 47 sayılı kararı ile belirtilen hususların geçerli olduğuna karar verildi.






1/2000

ONAYLI PAFTA



LEJANT

-  KORUMA ALANI SINIRI
-  KESİN YAPILAŞMA YASAĞI BULUNAN ALAN SINIRI
-  MİMAR SİNAN KÖPRÜSÜ

UYGUNDUR 16.11.2017

T.C.
KÜLTÜR VE TURİZM BAKANLIĞI
16.11.2017 tarih ve 2982 sayılı karar ekidir.
BULUNMADI
Başkan Yardımcısı

[Signature]
Üye

[Signature]
Üye

[Signature]
Temsilci Üye

[Signature]
Temsilci Üye

[Signature]
Aytaç TANRISEVEN
Harita Mühendisi



UYGUNDUR 16.11.2017

T.C.
KÜLTÜR VE TURİZM BAKANLIĞI
İstanbul İl Numaralı K.V.K. Bölge Kurulu'nun
16.11.2017 tarih ve 2982 sayılı karar ekidir.
BULUNMADI
Başkan
Başkan Yardımcısı
Uye
Uye
Uye
Temsilci Uye
Temsilci Uye

Zeynep
Aylaç TANRISEVEN
Harita Mühendisi



KORUMA ALANI SINIRI KOORDİNAT
ÖZET ÇİZELGESİ

Nokta No	Y	X
NN_1	351443.887	4551161.336
NN_2	351446.723	4551128.471
NN_3	351448.176	4551111.136
NN_4	351448.741	4551100.975
NN_5	351400.569	4551115.736
NN_6	351396.075	4551098.358
NN_7	351408.719	4551094.845
NN_8	351418.899	4551091.538
NN_9	351429.078	4551088.231
NN_10	351428.268	4551077.078
NN_11	351436.356	4551053.371
NN_12	351441.408	4551039.292
NN_13	351440.113	4551027.701
NN_14	351438.858	4551021.646
NN_15	351436.098	4551010.238
NN_16	351423.887	4550971.471
NN_17	351420.959	4550962.842
NN_18	351416.521	4550952.912
NN_19	351413.884	4550902.441
NN_20	351410.177	4550858.048
NN_21	351406.489	4550813.854
NN_22	351575.123	4550814.467
NN_23	351748.315	4550814.467
NN_24	351852.295	4550814.467
NN_25	351866.374	4550849.875
NN_26	351831.891	4550873.273
NN_27	351799.104	4550895.395
NN_28	351779.804	4550909.971
NN_29	351766.417	4550923.331
NN_30	351769.083	4550944.566
NN_31	351777.512	4550942.100
NN_32	351782.107	4550955.128
NN_33	351799.555	4550966.137
NN_34	351809.131	4550980.591
NN_35	351815.362	4550998.236
NN_36	351802.466	4551031.231
NN_37	351793.869	4551050.400
NN_38	351782.412	4551061.756
NN_39	351728.019	4551077.737
NN_40	351560.643	4551126.914

PROJEKSİYON: UTM - 3°
DATUM : ED-50
DİLİM NO : 30

KESİN YAPILAŞMA YASAĞI ALANI KOORDİNAT
ÖZET ÇİZELGESİ

Nokta No	Y	X
NN_1	351443.867	4551161.336
NN_2	351446.723	4551128.471
NN_3	351448.176	4551111.136
NN_4	351448.741	4551100.975
NN_5	351400.569	4551115.736
NN_6	351396.075	4551098.358
NN_7	351408.719	4551094.845
NN_8	351418.899	4551091.538
NN_9	351429.078	4551088.231
NN_10	351428.268	4551077.078
NN_11	351436.356	4551053.371
NN_12	351441.408	4551039.292
NN_30	351769.083	4550944.566
NN_31	351777.512	4550942.100
NN_32	351782.107	4550955.128
NN_33	351799.555	4550966.137
NN_34	351809.131	4550980.591
NN_35	351815.362	4550998.236
NN_36	351802.466	4551031.231
NN_37	351793.869	4551050.400
NN_38	351782.412	4551061.756
NN_39	351728.019	4551077.737
NN_40	351560.643	4551126.914
NN_41	351498.336	4551024.026
NN_42	351555.263	4551008.759
NN_43	351655.920	4550977.670
NN_44	351716.716	4550959.885

PROJEKSİYON: UTM - 3°
DATUM : ED-50
DİLİM NO : 30