



T.C.

KÜLTÜR VE TURİZM BAKANLIĞI
ÇANAKKALE KÜLTÜR VARLIKLARINI KORUMA BÖLGE KURULU
K A R A R

Toplantı Tarihi ve No: 27.04.2018/ 216
Karar Tarihi No : 27.04.2018/ 4605

17.03.1004
Toplantı Yeri
ÇANAKKALE

Çanakkale İli, Biga İlçesi, Karabiga Beldesi merkez yerleşim alanı dahilinde bulunan, Karabiga Belediye Başkanlığı tarafından yapılmakta olan 1/5000 ölçekli İlave+Revizyon Nazım İmar Planı ve 1/1000 ölçekli İlave+Revizyon Uygulama İmar Planlarına esas olmak üzere 1/25000 ölçekli topoğrafik (fiziki) haritada sınırları belirtilen planlama alanı sınırları içerisinde tespiti yapılan, Kurulumuzun 26.02.2018 tarih ve 4431 sayılı kararı ile karar eki 1/2000 ölçekli haritalarda koordinatları verilen alandaki kalıntıların 2863 sayılı Yasa'nın 6. Ve 7. Maddeleri ile Korunması Gerekli Taşınmaz Kültür Varlıklarının ve Sitlerin Tespit ve Tescili Hakkında Yönetmelik kapsamında tespit tescil kistaslarını taşıdığı anlaşıldığından Çar Tepe Yerleşim Yerinin 3.derece arkeolojik sit alanı olarak, Tümbelez Tepe Tümülüsünün 1.derece arkeolojik sit alanı olarak, Yenimahalle Tümülüsünün 3.derece arkeolojik sit alanı olarak tespit tescil çalışmalarının başlatılmasına, bu doğrultuda hazırlanacak bilgi ve belgelerin Kurulumuza iletilmesine, bu alanlarda tespit-tescil çalışmaları tamamlanıncaya kadar herhangi bir inşai ve fiziki müdahalede bulunulmamasına karar verilen alanların tesciline esas Bakanlığımız, Yatırım ve İnşaat Genel Müdürlüğünün 07.03.2018 tarih ve E.205580 sayılı yazısı, Çanakkale Valiliği, İl Gıda Tarım ve Hayvancılık Müdürlüğünün 08.03.2018 tarih ve E.740851 sayılı yazısı, Karayolları Genel Müdürlüğü, 14.Bölge Müdürlüğünün 07.03.2018 tarih ve E.91822 sayılı yazısı ve eki, Çanakkale Valiliği, Çevre ve Şehircilik İl Müdürlüğünün 16.03.2018 tarih ve E.2307 sayılı yazısı, Karabiga Belediye Başkanlığı, Fen İşlerinin 22.03.2018 tarih ve 410 sayılı yazısı, TEİAŞ Genel Müdürlüğü, 2.Bölge Müdürlüğü Tesis ve Kontrol Müdürlüğünün 29.03.2018 tarih ve .135894 sayılı yazısı, Enerji ve Tabii Kaynaklar Bakanlığı, Maden İşleri Genel Müdürlüğünün 12.04.2018 tarih ve E.418055 sayılı yazısı ve eki kurum görüş yazıları ile uzman raporu okundu, ekleri ve ilgili dosyası incelendi, yapılan görüşmeler sonunda;

Çanakkale İli, Biga İlçesi, Karabiga Beldesi merkez yerleşim alanı dahilinde bulunan, Karabiga Belediye Başkanlığı tarafından yapılmakta olan 1/5000 ölçekli İlave+Revizyon Nazım İmar Planı ve 1/1000 ölçekli İlave+Revizyon Uygulama İmar Planlarına esas olmak üzere 1/25000 ölçekli topoğrafik (fiziki) haritada sınırları belirtilen planlama alanı sınırları içerisinde tespiti yapılan, Kurulumuzun 26.02.2018 tarih ve 4431 sayılı kararı ile karar eki 1/2000 ölçekli haritalarda koordinatları verilen alandaki kalıntıların 2863 sayılı Yasa'nın 6. ve 7. Maddeleri ile Korunması Gerekli Taşınmaz Kültür Varlıklarının ve Sitlerin Tespit ve Tescili Hakkında Yönetmelik kapsamında tespit tescil kistaslarını taşıdığı anlaşıldığından, kararımız eki 1/2000 ölçekli sit haritalarında yerleri ve koordinatları belirtilen Tümbelez Tepe Tümülüs'ünün 1.derece arkeolojik sit alanı olarak, Çar Tepe Yerleşim Yeri ve Yenimahalle Tümülüs'ünün 3.derece arkeolojik sit alanı olarak tesciline, bu alanlara ilişkin hazırlanan tescil fişlerinin uygun olduğuna; 1. ve 3. Derece arkeolojik sit alanlarında koruma amaçlı imar planı yapıncaya kadar geçiş dönemi yapılaşma koşullarının; "her türlü uygulama öncesi Kültür ve Tabiat Varlıklarını Koruma Yüksek Kurulu'nun Arkeolojik Sitler Koruma ve Kullanma Koşulları uyarınca belirlenen yürürlükteki 658 sayılı İlke Kararında belirtilen koşullar doğrultusunda Koruma Kurulu Görüşü alınarak yapılacaktır şeklinde" belirlenmesine karar verildi.

BAŞKAN
Ahmet Coşkun ÖZGÜNEL
(İmza)

BAŞKAN YRD.
Ali Osman UYSAL
(İmza)

ÜYE
Turan BARLAS
(İmza)

ÜYE
Oğuz KOÇYİĞİT
(İmza)

ÜYE
Ali Emrah ÜNLÜ
(İmza)

ÜYE
Halil İbrahim KAHRAMAN
(İmza)


ÜYE
M. Uğur YÜKSEL
(İmza)

ÜYE
Karabiga Bld. Tems.
Yeliz BİÇİCİ BARIŞ
(İmza)



ÜYE
Çanakkale Müze Md. Tems.
Ali ATMACA
(İmza)

ÇANAKKALE İLİ, BİGA İLÇESİ, KARABİGA BELDESİ,
TÜMBELEZ TEPE TÜMÜLÜSÜ
1.DERECE ARKEOLOJİK SİT HARİTASI



Mehmet ABAY
Mehmet ABAY
Harita Mühendisi
Ç.Kale K.V.K.B.K.Mdlüğü

ASLI GİBİDİR
E. Çağman ESİRGEMEZ
Koruma Bölge Kurulu Müdür V.

••••• 1.DERECE ARKEOLOJİK SİT ALANI SINIRI

1.DERECE ARKEOLOJİK SİT ALANI SINIR KOORDİNATLARI

Nokta No	Y	X
1_ARK/1	524667.766	4473938.677
1_ARK/2	524682.874	4473941.579
1_ARK/3	524707.884	4473948.582
1_ARK/4	524732.894	4473936.577
1_ARK/5	524746.899	4473917.570
1_ARK/6	524750.645	4473889.811
1_ARK/7	524749.900	4473876.553
1_ARK/8	524728.892	4473861.547
1_ARK/9	524710.885	4473860.547
1_ARK/10	524686.875	4473861.547
1_ARK/11	524663.912	4473871.277
1_ARK/12	524661.150	4473907.678
1_ARK/13	524654.135	4473928.043
1_ARK/14	524668.977	4473930.645

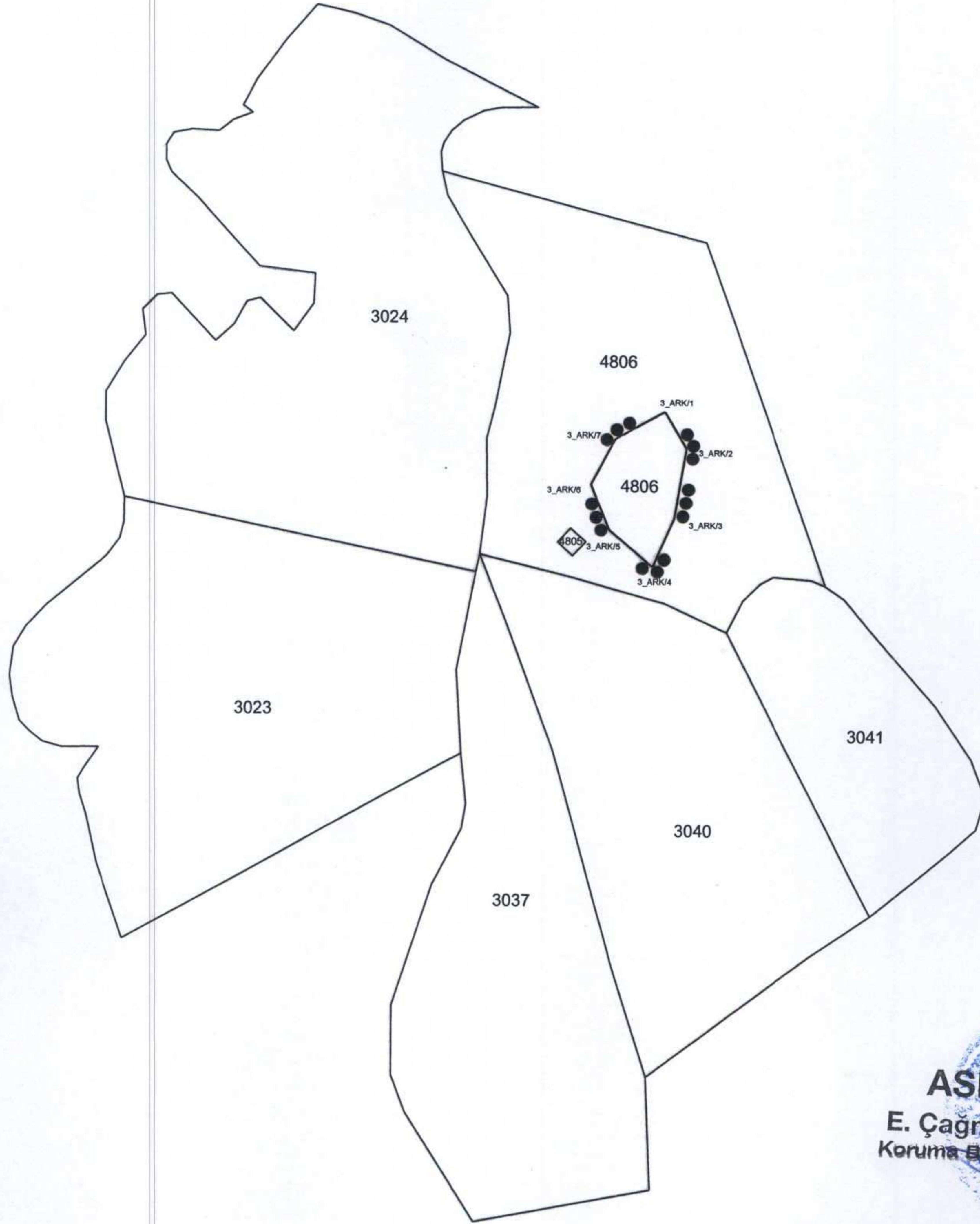

ED50-3, DOM:27

27.04.2018
ÇANAKKALE
KÜLTÜR VARLIKLARINI KORUMA
BÖLGE KURULU

BAŞKAN	<i>[Signature]</i>
BAŞKAN YRD.	<i>[Signature]</i>
ÜYE	<i>[Signature]</i>
ÜYE	<i>[Signature]</i>
ÜYE	<i>[Signature]</i>
ÜYE	<i>[Signature]</i>
ÜYE	<i>[Signature]</i>
TEMSİLCİ ÜYE	<i>[Signature]</i>
TEMSİLCİ ÜYE	<i>[Signature]</i>
TEMSİLCİ ÜYE	<i>[Signature]</i>

Çanakkale Kültür Varlıklarını Koruma Bölge Kurulu 27.04.2018
Gün ve 4605 Sayılı karar
ekidir.

ÇANAKKALE İLİ, BİGA İLÇESİ, KARABİGA BELDESİ,
YENİMAHALLE TÜMÜLÜSÜ
3.DERECE ARKEOLOJİK SİT HARİTASI



ASLI GIBİDİR
E. Çağman ESİRGEMEZ
Koruma Bölge Kurulu Müdür V.

●●●●●●●● 3.DERECE ARKEOLOJİK SİT ALANI SINIRI

3.DERECE ARKEOLOJİK SİT ALANI SINIR KOORDİNATLARI

NoktaNo	Y	X
3_ARK/1	525156.063	4473734.496
3_ARK/2	525163.066	4473722.492
3_ARK/3	525159.064	4473699.482
3_ARK/4	525152.061	4473683.476
3_ARK/5	525138.056	4473695.481
3_ARK/6	525132.053	4473710.487
3_ARK/7	525140.057	4473725.493

ED50-3, DOM:27

Mehmet ABAY
Harita Mühendisi
Ç.Kale K.V.K.B.K.Mdlüğü

27.04.2018
ÇANAKKALE
KÜLTÜR VARLIKLARINI KORUMA
BÖLGE KURULU

BAŞKAN	
BAŞKAN YRD.	
ÜYE	
ÜYE	
ÜYE	
ÜYE	
ÜYE	
TEMSİLCİ ÜYE	
TEMSİLCİ ÜYE	
TEMSİLCİ ÜYE	

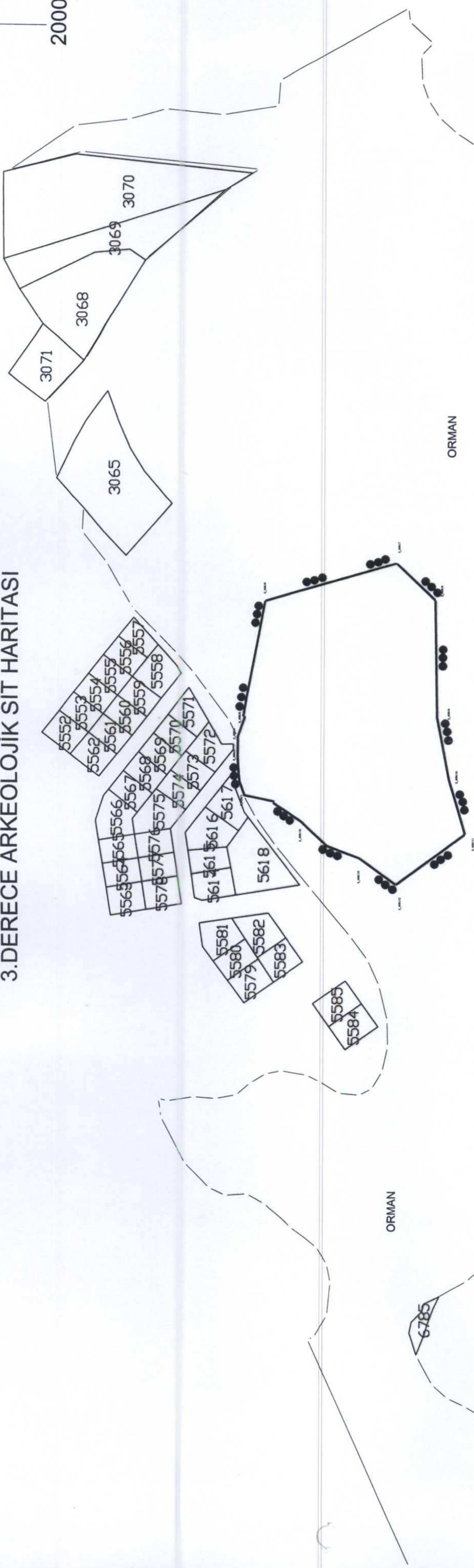
Çanakkale İYİDİTİM ...27.04.2018
Gün ve ...4.605... Sayılı karar
ekidir.

ÇANAKKALE İLİ, BIGA İLÇESİ, KARABİGA BELDESİ,

ÇAR TEPE YERLEŞİM YERİ

3.DERECE ARKEOLOJİK SİT HARİTASI

2000



27.04.2018

ÇANAKKALE
KÜLTÜR VARLIKLARINI KORUMA
BÖLGE KURULU

BAŞKAN	<i>[Signature]</i>
BAŞKAN YRD.	<i>[Signature]</i>
ÜYE	<i>[Signature]</i>
ÜYE	<i>[Signature]</i>
ÜYE	<i>[Signature]</i>
ÜYE	<i>[Signature]</i>
ÜYE	<i>[Signature]</i>
TEMSİLCİ ÜYE	<i>[Signature]</i>
TEMSİLCİ ÜYE	<i>[Signature]</i>
TEMSİLCİ ÜYE	<i>[Signature]</i>

Çanakkale KVKBK'nun 27.04.2018
Gün ve 4.6.0.5... Sayılı karar
ektir.

ASLI GİBİDİR

E. Çağman ESİRGEMEZ
Koruma Bölge Kurulu Müdürü V.

3.DERECE ARKEOLOJİK SİT ALANI KOORDİNATLARI

NoktaNo	Y	X
3_ARK/1	525433.270	4473423.464
3_ARK/2	525440.883	4473426.063
3_ARK/3	525452.767	4473426.992
3_ARK/4	525463.166	4473426.992
3_ARK/5	525473.190	4473423.372
3_ARK/6	525531.066	4473412.607
3_ARK/7	525550.221	4473347.342
3_ARK/8	525532.213	4473328.334
3_ARK/9	525473.190	4473327.334
3_ARK/10	525442.177	4473321.331
3_ARK/11	525415.167	4473313.328
3_ARK/12	525390.157	4473347.342
3_ARK/13	525403.162	4473365.349
3_ARK/14	525409.164	4473381.355
3_ARK/15	525421.169	4473394.360
3_ARK/16	525425.171	4473400.363
3_ARK/17	525430.173	4473408.366

ED50-3_DOM:27

[Signature]
Mehmet ABAY
Harita Mühendisi
Ç.Kale K.V.K.B.K.Mdlüğü

3.DERECE ARKEOLOJİK SİT ALANI SINIRI



AVRUPA KONSEYİ	DOĞAL VE KÜLTÜREL VARLIKLARI KORUMA ENKAVTERİ	D.K.V.K.E.	ENVANTER NO	
TÜRKİYE	KÜLTÜR VARLIKLARI VE MÜZELER GENEL MÜDÜRLÜĞÜ	S İ T	HARİTA NO	
İLİ: ÇANAKKALE	İLÇESİ: BİGA	MAHALLE - KÖY VEYA MEVKİİ: KARABİGA BELDESİ	PAFTA:	ADA
ADI: ÇAR TEPE ARKEOLOJİK YERLEŞİM YERİ				PARSEL

GENEL TANIM: Çanakkale İli, Biga İlçesi, Karabiga Beldesi sınırları içerisinde, Tümelez Tepe Tümülsü'ünün kuş uçuşu 900 metre kadar güneydoğusunda, Karabiga su deposu binasının hemen arka tarafında yer alan yoğun meşe ve çalılarla kaplı 1/25000 ölçekli topoğrafik haritalarda Çar Tepe olarak gösterimi yapılan alanda yüzeyin görülebildiği bazı kısımlarda yoğun miktarda kiremit parçalarına rastlanılmıştır. Mevcutta yıkılmış durumda elektrik direği bulunan noktada oldukça yoğun antik kiremit parçaları yer almaktadır. Ancak kiremit parçaları dışında dönem tarihlememize yardımcı olabilecek herhangi bir seramik parçasına veya mimari parçaya rastlanılmamıştır. Tepenin üzeri yer yer kayalık olmakla birlikte yerleşim için oldukça uygundur. Alanın korunaklı ve hakim bir tepe olması ilk başta kale yerleşimi için uygun bir yer olduğunu düşündürmüş olsa da alanda kale kalıntısına dair herhangi bir duvar-temel izi ya da başka bir arkeolojik veriye rastlanılmamıştır. Söz konusu veriler göz önünde bulundurulduğunda Karabiga Ovasının dört bir yanına hakim olan tepede olasılıkla bir çiftlik evi bulunmaktaydı. Ancak arazinin büyük kısmı yabancı bitkilerle kaplı olduğundan tepenin tamamının incelenmesi mümkün olmamıştır. Ayrıca Doç. Dr. Reyhan KÖRPE tarafından hazırlanan "AKHAİMENİD HAKİMİYETİNDE TROAS BÖLGESİ (M.Ö. 545-M.Ö. 334): ARKEOLOJİK VERİLER VE ANTİK KAYNAKLAR IŞIĞINDA TARİHSEL-KÜLTÜREL BİR DEĞERLENDİRME" adlı doktora tezinde tespiti yapılan arkeolojik alanlar arasında yer aldığı görülmüştür. Söz konusu doktora tezinde: "Karabiga beldesinin 1.2 km. kuzeyinde, 84 m. yüksekliğinde kayalık bir tepedir. 2004-2005 yıllarında bölgede yaptığımız çalışmalar sırasında, Çar Tepe ve civarında tümülüsler tespit edilmiştir. Çar Tepe üzerinde de yüzey araştırması yapılmış ve burada arkaik ve klasik dönemlere ait seramikler bulunmuştur. Çar Tepe, Granikos ovasının kuzey ucunda, oldukça korunaklı bir tepedir. Tepe üzeri yerleşime uygun şekilde düzdür. Yüzeyde seramikler dışında herhangi bir mimari buluntuya rastlanılmamıştır. Çar Tepe bu haliyle bir kale yerleşiminden daha çok buradaki korunaklı tepe üzerindeki bir malikane yerleşimi olmalıdır. Üzerinde klasik dönemden daha geç döneme ait seramiklerinin bulunmaması, Çar Tepe'nin de tıpkı hemen doğusundaki Rüzgarlı Tepe (Harpagia) ve başka yerleşimler gibi Büyük İskender'in bölgeye gelmesiyle terk edildiği anlaşılmaktadır."

ŞİMDİKİ TEHLİKELER : Kaçak kazılar yoluyla tahribatın artması.

ŞİMDİKİ DURUM : Herhangi bir amaçla kullanılmamaktadır.

SİT POTANSİYELİ : 3. Derece Arkeolojik Sit Alanı.

ŞİMDİKİ KORUMA : Yok

ÖNERİLEN KORUMA :

Koruma Yüksek Kurulunun 658 sayılı ilke kararı uyarınca 3. Derece Arkeolojik Sit Alanları koruma ve kullanma koşullarına uyulması önerilmektedir.

KORUMA DERECESESİ: 3. Derece Arkeolojik Sit

HAZIRLAYANLAR

Arkeolog Hakan BAŞYEĞİT

Harita Mühendisi Mehmet ABAY

KONTROL EDEN:

E. Çağman ESİRGEMEZ

Koruma Bölge Kurulu Müdür V.

KORUMA KURULU KARARLARI

Ç.K.V.K.B.K.'nin 26.02.2018 Tarih ve 4431 Sayılı Kararı

YAYIN DİZİSİ

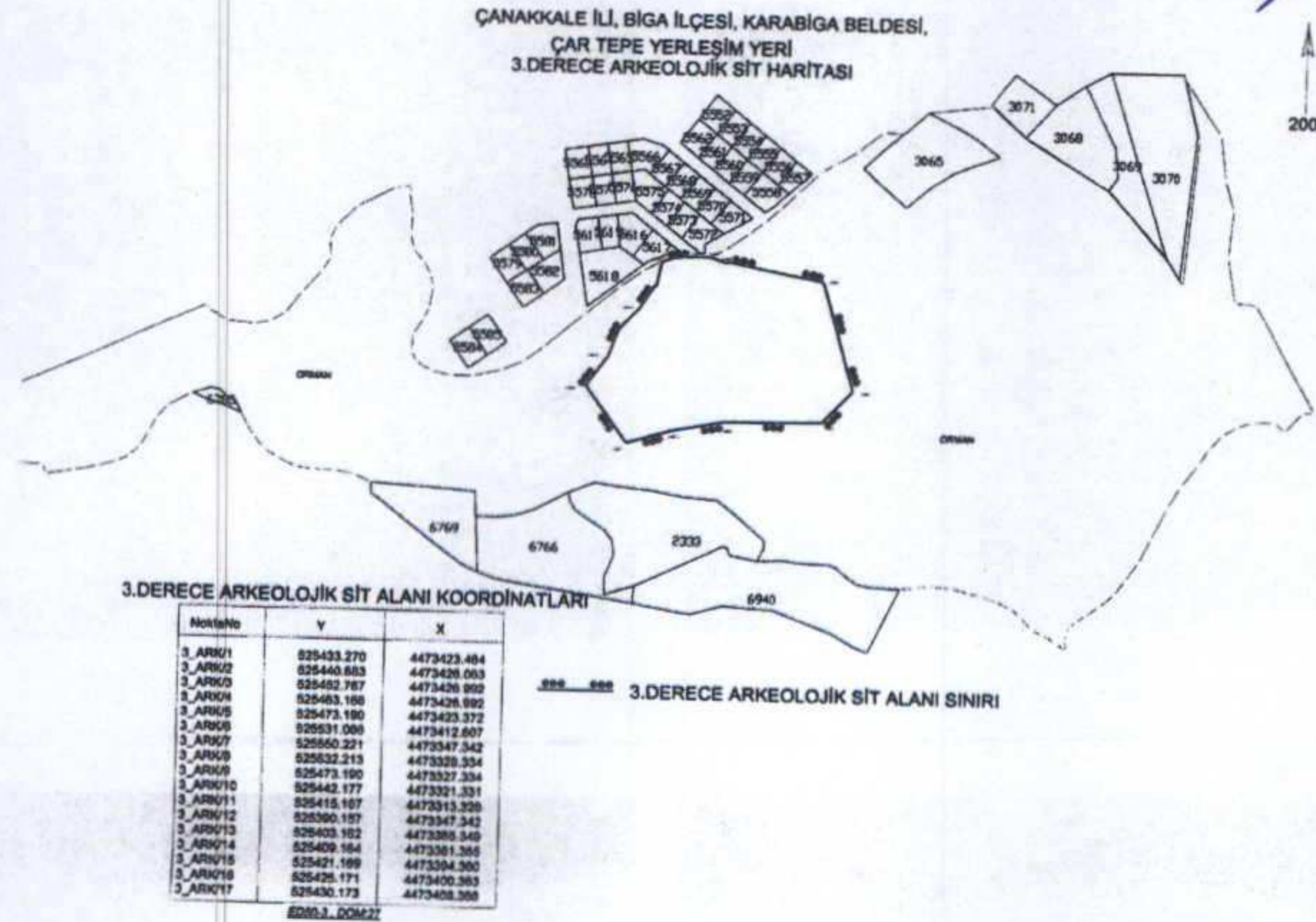
: Ege Üniversitesi, Sosyal Bilimler Enstitüsü, Arkeoloji Anabilim Dalı Reyhan Körpe tarafından hazırlanan "AKHAİMENİD HAKİMİYETİNDE TROAS BÖLGESİ" 2010 Doktora Tezi

GÖZLEMLER :

KORUMA KURULU ONAYI


22.04.2018
E. Çağman ESİRGEMEZ
Koruma Bölge Kurulu Müdür V.

Harita ve Fotoğraflar:



ASLI GİBİDİR
E. Çağman ESİRGEMEZ
Koruma Bölge Kurulu Müdür V.

Çanakkale KVKBK'nun ...27.04.2018
Gün ve ...6605... Sayılı karar
ekidir.



AVRUPA KONSEYİ	DOĞAL VE KÜLTÜREL VARLIKLARI KORUMA ENVANTERİ	D.K.V.K.E.	ENVANTER NO	
TÜRKİYE	KÜLTÜR VARLIKLARI VE MÜZELER GENEL MÜDÜRLÜĞÜ	S İ T	HARİTA NO	
İLİ: ÇANAKKALE	İLÇESİ: BİGA	MAHALLE - KÖY VEYA MEVKİİ: KARABİGA BELDESİ	PAFTA:	ADA
ADI: TUMBELEZ TEPE TÜMÜLÜSÜ				PARSEL
				4668-6796

GENEL TANIM: Çanakkale İli, Biga İlçesi, Karabiga Beldesi sınırları içerisinde, Karabiga-Örtülüce yolu yakınlarında 4668-6796 parsel numaralı taşınmazların üzerinde yer alan Tümbelez Tepe Tümülüsü'nün bir kısmı günümüzde tarım arazisi olarak kullanılmaktadır. Bilindiği üzere Tümülüsler doğal tepeler olmamakla birlikte, yapay yolla yapılmış yığma tepelerdir. Yığma tepelerin altında mezar odası veya odaları bulunur. Tümülüs'ün iriliği veya ufaklığı genellikle ölen kişinin zenginliği ve sosyal statüsüyle ilgilidir. Mezar odasına dromos denilen koridorlardan ulaşılabilir. Ölüler mezar odasına günlük kullandıkları kaplar ve hediye edilen eşyalar ile birlikte gömülürler. Tümbelez Tepe Tümülüsü'nün boyutları göz önünde bulundurulduğunda yığma tepenin altında mezar odası olma ihtimalini artırmaktadır. Tümbelez Tepe Tümülüsü'nün üzerinde tarım yapılmış ve hala daha tarım yapıyor olması sebebiyle gerçek boyutlarını hesaplamak mümkün değildir. Ancak şu anki durumu yaklaşık olarak 5-6 metre yükseklikte ve 40-45 metre çapındadır. Ayrıca söz konusu Tümbelez Tepe Tümülüsü'nden Çanakkale Onsekiz Mart Üniversitesi Tarih Bölümünde görev yapan Doç. Dr. Reyhan KÖRPE tarafından hazırlanan "AKHAIMENİD HAKİMİYETİNDE TROAS BÖLGESİ (M.Ö. 545-M.Ö. 334): ARKEOLOJİK VERİLER VE ANTİK KAYNAKLAR IŞIĞINDA TARİHSEL-KÜLTÜREL BİR DEĞERLENDİRME" adlı doktora tezinde tespiti yapılan arkeolojik alanlar arasında yer aldığı görülmüştür. Söz konusu doktora tezinde: "... Karabiga-Kocagür yolunun batısında Karabiga'nın Yalı Mahallesi'nin yaklaşık 500 metre güneyinde Tümbelez Tepe Tümülüsüdür. Yaklaşık 40 metre çapı ve 25 metre yüksekliği ile Tümbelez Tepe, sadece Granikos havzasının değil, Troas Bölgesi'nin en büyük tümülüsüdür. Üzerinde çok sayıda kaçak kazı çukurları bulunan tümülüste 2005 yılında bir kurtarma kazısı yapmak için üzerinde magnetometre ölçümleri yapılmıştır. Magnetometre sonuçlarında Tümülüs yüzeyinden yaklaşık 4-6 metre derinde büyük bir lahit ya da mezar odası olabilecek bir anomali tespit edilmiştir. Yüzeydeki kaçak kazıların ulaşmadığı bu belirti, acil kurtarma kazısının yapılmasına gerek olmadığını kanaatini uyandırmıştır." şeklinde bahsedilmiştir.

ŞİMDİKİ TEHLİKELER : Kaçak kazılar ve tarım yoluyla tahribatın artması.

ŞİMDİKİ DURUM : Tarım arazisi olarak kullanılmaktadır.

SİT POTANSİYELİ : 1. Derece Arkeolojik Sit Alanı.

ŞİMDİKİ KORUMA : Yok

ÖNERİLEN KORUMA : Koruma Yüksek Kurulunun 658 sayılı ilke kararı uyarınca 1. Derece Arkeolojik Sit Alanları koruma ve kullanma koşullarına uyulması önerilmektedir.

YAYIN DİZİSİ : Ege Üniversitesi, Sosyal Bilimler Enstitüsü, Arkeoloji Anabilim Dalı Reyhan Körpe tarafından hazırlanan "AKHAIMENİD HAKİMİYETİNDE TROAS BÖLGESİ" 2010 Doktora Tezi

GÖZLEMLER :

KORUMA DERECESESİ: 1. Derece Arkeolojik Sit

HAZIRLAYANLAR

Arkeolog Hakan BAŞYEĞİT

Harita Mühendisi Mehmet ABAY

KONTROL EDEN:

E. Çağman ESİRGEMEZ

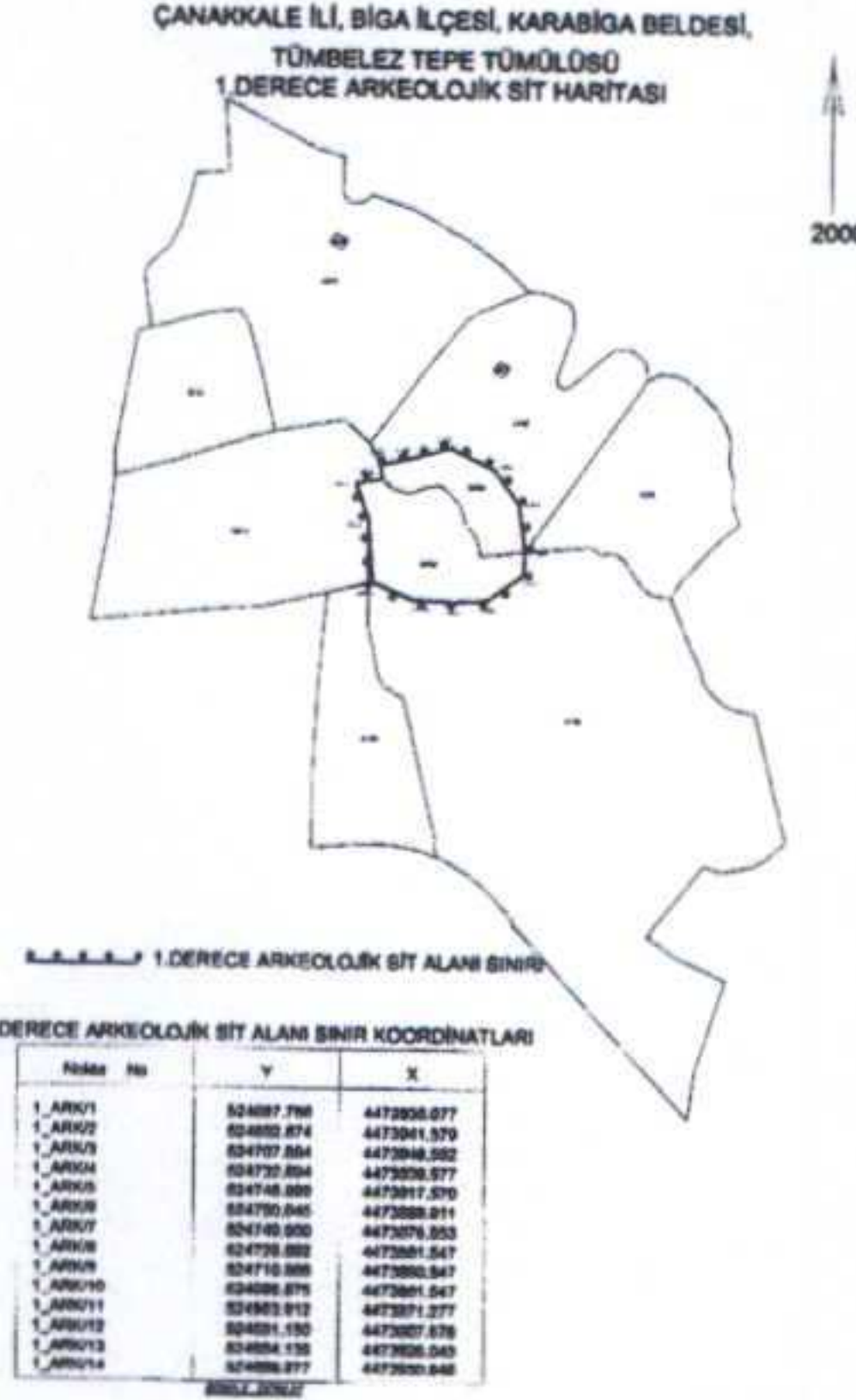
Koruma Bölge Kurulu Müdür V.

KORUMA KURULU KARARLARI

Ç.K.V.K.B.K. nun 26.02.2018 Tarih ve 4431 Sayılı Kararı


KORUMA KURULU ONAYI

Harita ve Fotoğraflar:



ASLI GİBİDİR
E. Çağman ESİRGEMEZ
Koruma Bölge Kurulu Müdür V.

Çanakkale KVKBK'nun 27.04.2018
Gün ve 4.605... Sayılı karar
ekidir.



AVRUPA KONSEYİ	DOĞAL VE KÜLTÜREL VARLIKLARI KORUMA ENVANTERİ	D.K.V.K.E.	S İ T	ENVANTER NO	
T Ü R K İ Y E	KÜLTÜR VARLIKLARI VE MÜZELER GENEL MÜDÜRLÜĞÜ			HARİTA NO	
İLİ: ÇANAKKALE	İLÇESİ: BIGA	MAHALLE - KÖY VEYA MEVKİİ: KARABİGA BELDESİ	PAFTA:	ADA	PARSEL
ADI: YENİ MAHALLE TÖMÜLÜSÜ					4806

GENEL TANIM: Çanakkale İli, Biga İlçesi, Karabiga Beldesi sınırları içerisinde, Tümbelez Tepe Tümülüs'ünün yaklaşık olarak 490 metre kadar hafif güneydoğusunda yer almaktadır. Tümülüs'ün bulunduğu alanda bugün büyük bir trafo bulunmaktadır ve söz konusu Tümülüs büyük oranda tahrip edilmiş durumdadır. Tümülüs'ün bulunduğu alanda ve tahribattan geriye kalmış yığma tepenin kesitlerinde herhangi bir kültür varlığı izine rastlanılmamıştır. Tahribatın ne durumda olduğunun anlaşılabilmesi için alanın tamamıyla bilimsel yöntemlerle kazılması gerekmektedir. Doç. Dr. Reyhan KÖRPE tarafından hazırlanan "AKHAİMENİD HAKİMİYETİNDE TROAS BÖLGESİ (M.Ö. 545-M.Ö. 334): ARKEOLOJİK VERİLER VE ANTİK KAYNAKLAR IŞIĞINDA TARİHSEL-KÜLTÜREL BİR DEĞERLENDİRME" adlı doktora tezinde "Tümbelez Tepe'nin yaklaşık 400 metre güneydoğusunda Karabiga-Biga Karayolunun hemen batısında bulunan ve üzerinde Karabiga'ya ait su deposu bulunan Çar Tepe'nin kuzeybatısında, tepenin Karabiga'ya bakan eteği üzerinde, yeni bir Tümülüs saptanmıştır. Yeni Mahalle Tümülüsü olarak isimlendirilen Tümülüs yaklaşık 15 metre çapında ve 4-5 metre yüksekliğindedir. Üzerinde kaçak kazı çukurları bulunan Tümülüs içerisinde çıkmış, mezar ya da mezar odasına ait herhangi bir buluntu görülmemiştir." şeklinde bahsedilmiştir.

ŞİMDİKİ TEHLİKELER : Kaçak kazılar yoluyla tahribatın artması.

ŞİMDİKİ DURUM : Herhangi bir amaçla kullanılmamaktadır.

SİT POTANSİYELİ : 3. Derece Arkeolojik Sit Alanı.

ŞİMDİKİ KORUMA : Yok

ÖNERİLEN KORUMA :
Koruma Yüksek Kurulunun 658 sayılı ilke kararı uyarınca 3. Derece Arkeolojik Sit Alanları koruma ve kullanma koşullarına uyulması önerilmektedir.

YAYIN DİZİSİ : Ege Üniversitesi, Sosyal Bilimler Enstitüsü, Arkeoloji Anabilim Dalı Reyhan Körpe tarafından hazırlanan "AKHAİMENİD HAKİMİYETİNDE TROAS BÖLGESİ" 2010 Doktora Tezi

GÖZLEMLER :

KORUMA DERECESESİ: 3. Derece Arkeolojik Sit

HAZIRLAYANLAR
Arkeolog Hakan BAŞYEGİT
Harita Mühendisi Mehmet ABAY

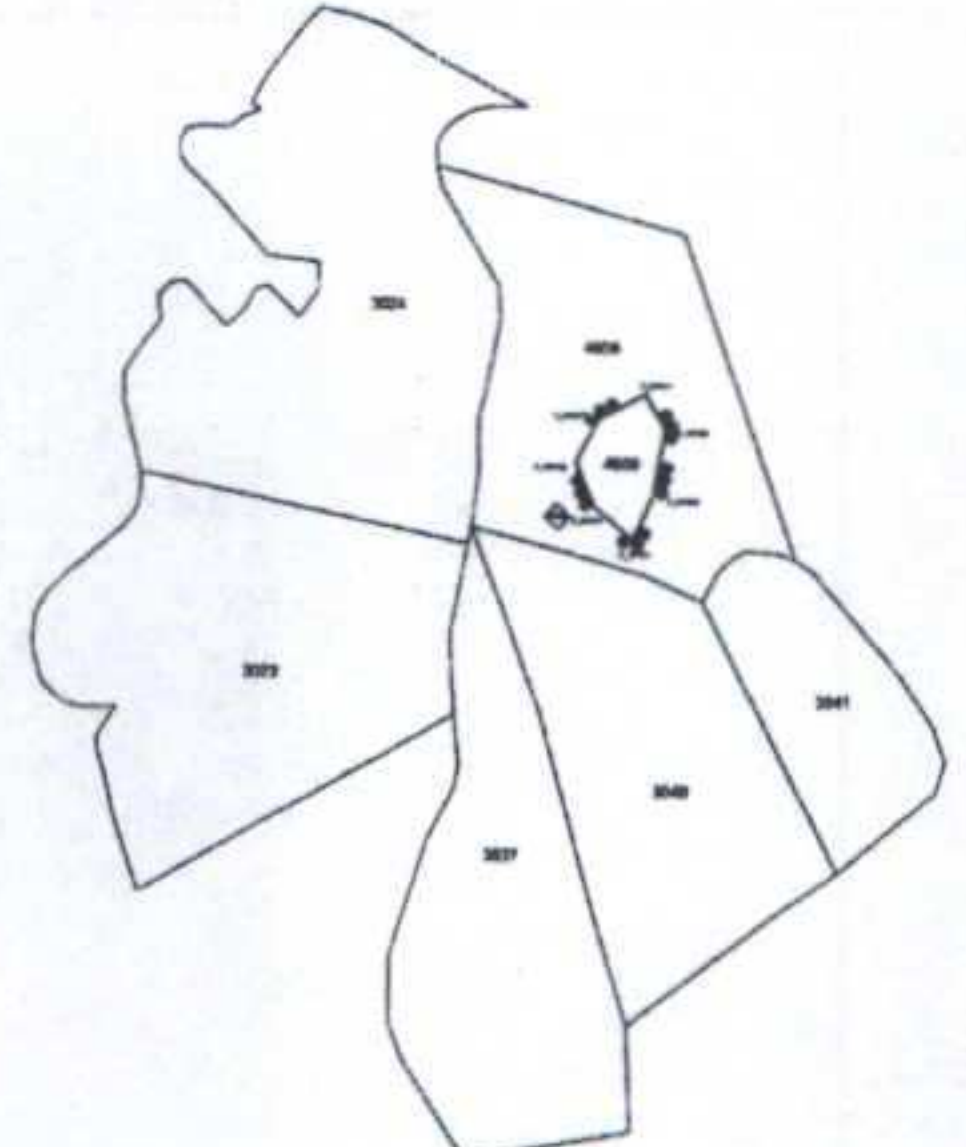
KONTROL EDEN:
E. Çağman ESİRGEMEZ
Koruma Bölge Kurulu Müdür V.

KORUMA KURULU KARARLARI
Ç.K.V.K.B.K. num 26.02.2018 Tarih ve 4431 Sayılı Kararı

KORUMA KURULU ONAYI 27.04.2018
A. Kaçıkçı
M. Kaçıkçı
A. Kaçıkçı
A. Kaçıkçı

Harita ve Fotoğraflar:

ÇANAKKALE İLİ, BIGA İLÇESİ, KARABİGA BELDESİ,
YENİ MAHALLE TÖMÜLÜSÜ
3. DERECE ARKEOLOJİK SİT HARİTASI




3. DERECE ARKEOLOJİK SİT ALANI SINIR KORDİNATLARI

Nokta No	Y	X
3_ARK1	525150.003	4473734.486
3_ARK2	525163.006	4473722.482
3_ARK3	525150.004	4473699.482
3_ARK4	525152.001	4473683.478
3_ARK5	525138.006	4473606.481
3_ARK6	525132.005	4473710.487
3_ARK7	525140.007	4473725.483

ASLI GİBİDİR
E. Çağman ESİRGEMEZ
Koruma Bölge Kurulu Müdür V.

Çanakkale KVKBK'nun 27.04.2018
Gün ve 4605 Sayılı karar
ekidir.



Res. 180 Yenimahalle Tümülüsü