

T.C.  
KÜLTÜR ve TURİZM BAKANLIĞI  
Bursa Kültür Varlıklarını Koruma Bölge Kurulu  
KARAR

16.04.30

Toplantı Tarihi ve No : 22.09.2018/ 364  
Karar Tarihi ve No : 22.09.2018/ 8171

Toplantı Yeri  
**BURSA**

Bursa ili, Harmancık ilçesi, Bekdemirler Mahallesi, Örenyakası Mevkinde 9 pafta, 820 ve 824 parsellerde meydana gelen kaçak kazı olayına ilişkin Bursa Valiliği İl Kültür ve Turizm Müdürlüğü'nün 07.09.2017 tarih ve 26580187-156/3861 yazısı ile ekleri ve Müdürlüğümüzün 19.09.2018 tarih ve 439120 sayılı raporu okundu, ilgili dosyası incelendi, yapılan görüşmeler sonunda;

Bursa ili, Harmancık ilçesi, Bekdemirler Mahallesi, Örenyakası Mevkinde 9 pafta, 820 ve 824 parsellerde meydana gelen kaçak kazıyı gerçekleştirenler hakkında gerekli yasal soruşturmanın başlatılmasına ve 2863 sayılı yasanın 23. Maddesinde belirtilen taşınmaz kültür varlıklarından olduğu anlaşıldığından 2863 sayılı yasanın 7 maddesi doğrultusunda alanın 1. Derece Arkeolojik sit alanı olarak tesciline ve önerilen sit paftasının uygun olduğuna karar verildi.

AVRUPA KONSEYİ	DOĞAL VE KÜLTÜREL VARLIKLARI KORUMA ENVANTERİ D.K.V.K.E	<b>SİT</b>	ENVANTER NO:
TÜRKİYE	KÜLTÜR VARLIKLARI VE MÜZELER GENEL MÜDÜRLÜĞÜ		HARİTA NO:
İLİ: BURSA	İLÇESİ: Harmancık	MAHALLE KÖY: VEYA MEVKİİ: Bekdemirler Mah. Bend Mevkii	KADASTRO PAFTA: ADA: 0 ada, PARSEL: 820 ve 824 parseller

**GENEL TANIM:**  
Yapılan incelemelerde burada Doğu Roma Dönemi'ne ait bir Kilisenin apsisi duvarları ve apside ait pişmiş toprak plakaları yapılmış taban döşemeleri ile Kilise yan duvarlarının tespit edilmiştir. Söz konusu Kilise'nin kaçak kazı ile tahrip edildiği görülmüştür.

**ŞİMDİKİ TEHLİKELER:** Kaçak kazı olaylarına açık konumdadır.

**ŞİMDİKİ DURUMU:** Kaçak kazı alanında yapılan incelemede doğu-batı yönlü 5m uzunluğunda 2m genişliğinde; kuzey-güney yönlü 4m uzunluğunda 2,5m genişliğinde ve 2,40m derinliğinde L şeklinde iş makinesi ile bir çukur açıldığı görülmüştür. Çukur içerisinde ve hafriyatında iş makinesi ile tahrip edilmiş vaziyette çok sayıda pişmiş toprak taban döşemesi ile üzeri yazıtlı mimari parçaların olduğu görülmüştür.

**SİT POTANSİYELİ:** I. Derece Arkeolojik Sit Alanı

**KORUMA DERECEŚİ:**

**ŞİMDİKİ KORUMA:** -

**HAZIRLAYANLAR:**  
Ark. İbrahim ARCAGÖK  
Ark. Şebnem AĞKUS

**ÖNERİLEN KORUMA:** I. Derece Arkeolojik Sit Alanı

**KONTROL EDEN:** A. Sinan ÖZBEY  
Müze Müdürü



**YAYIN DİZİSİ:**

**KURUL KARARLARI:**  
**REVİZYON:**

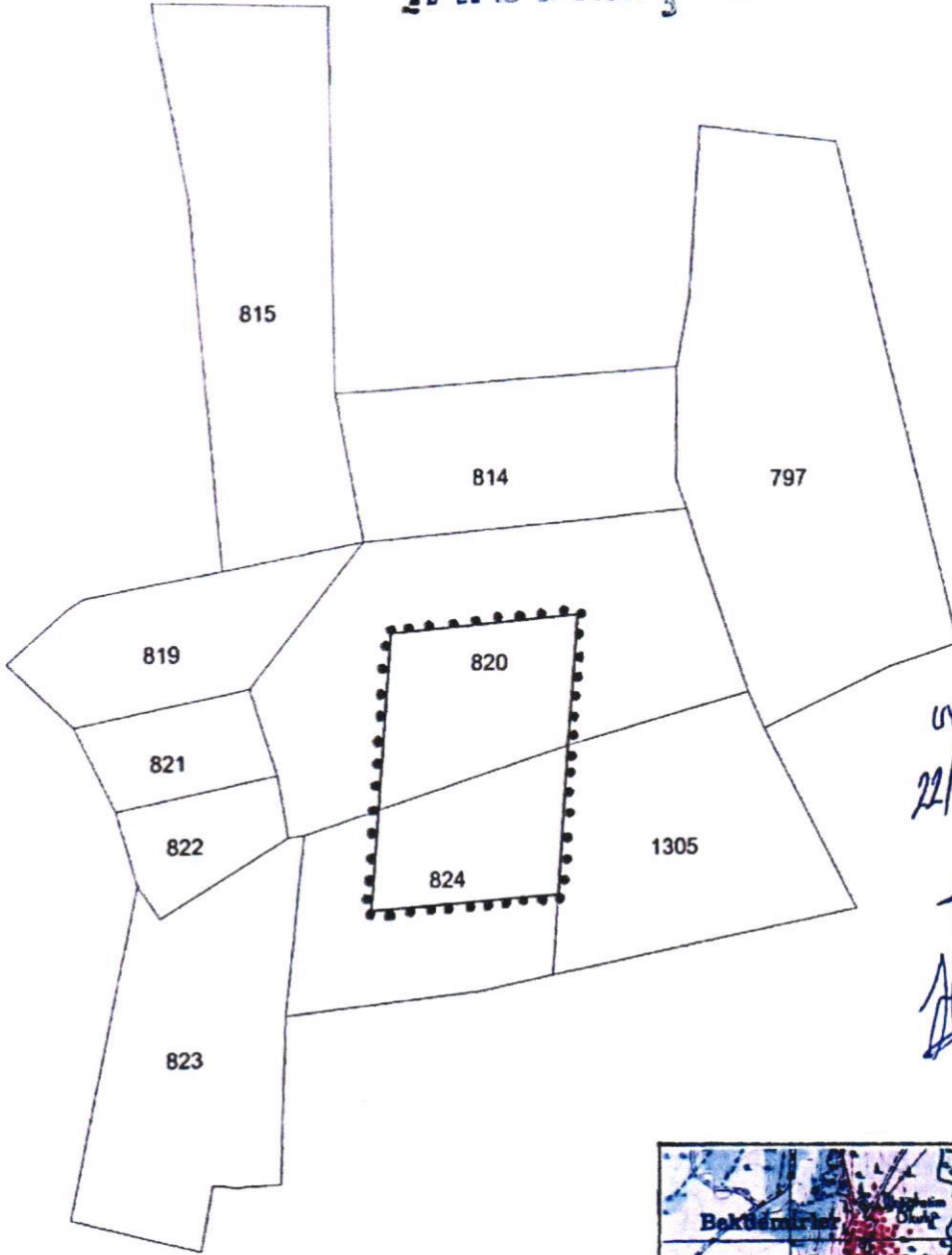


**GÖZLEMLER:**

**HARİTA-FOTOĞRAFLAR:**



# TARAFIYAT



1 / 2000

UYGUNLUK  
22/09/2018  
*[Handwritten signatures and initials]*

(ED-50) 6 Derece

NoktaNo	Y	X	NoktaNo	Y	X
X0	685747 877	4390580 096	X1	685744 948	4390543 180
X2	685742 105	4390501 085	X3	685693 750	4390574 849
X4	685687 704	4390496 865			

BURSA İLİ  
HARMANCIK İLÇESİ  
BEKDEMİRLER MAHALLESİ  
BEND MEVKİİ  
DOĞU ROMA DÖNEMİ KİLİSE KALINTISI  
----- 1.DERECE ARKEOLOJİK SİT SINIRI  
PAFTA : 9  
ADA : -  
PARSEL : 820 (Kismen), 824 (Kismen)  
ÖLÇEK : 1 / 2000

