

T.C.
KÜLTÜR ve TURİZM BAKANLIĞI
Bursa Kültür Varlıklarını Koruma Bölge Kurulu
KARARI

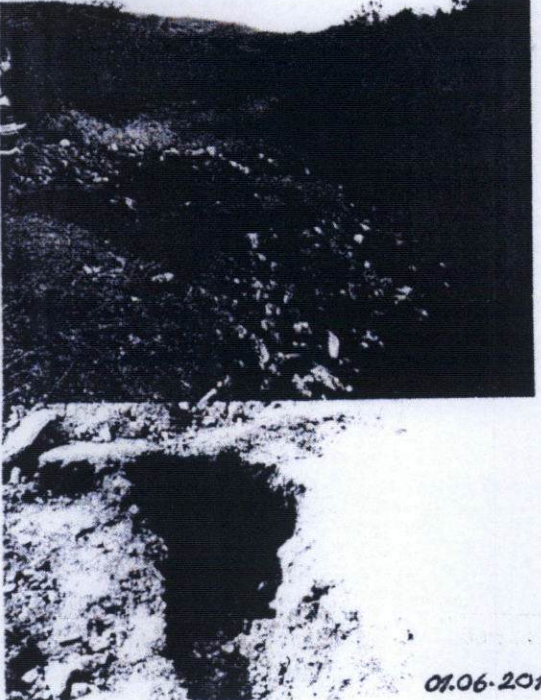
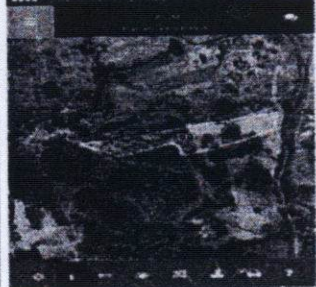


Toplantı Tarihi ve No : 01.06.2018/353
Karar Tarihi ve No : 01.06.2018/7930

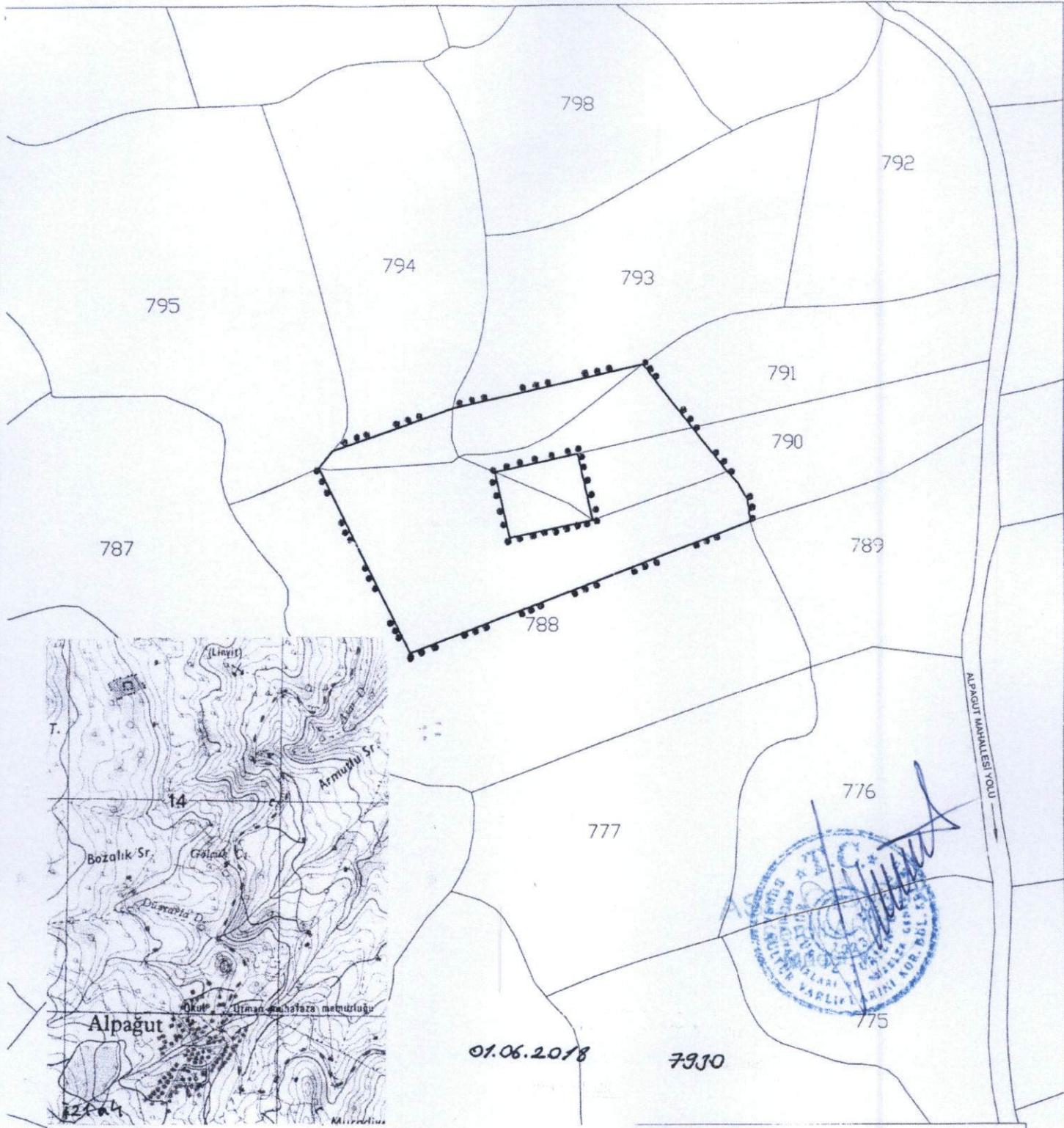
Toplantı Yeri
BURSA

Bursa İli, Mustafa Kemal Paşa İlçesi, Alpagut Mahallesi, 790 parselde yapılan kaçak kazı ve kaçak kazılar sonucu açığa çıkartılan arkeolojik kalıntıların bulunduğu alanın tescil önerisine yönelik Bursa İl Kültür ve Turizm Müdürlüğü'nün 26.02.2018 tarih ve E.170435 sayılı yazısı ve Kurul Müdürlüğü'nün 29.05.2018 tarih ve 276586 sayılı Müdürlük uzman raporu okundu, ekleri ve dosyası incelendi yapılan görüşmeler sonucunda;

Bursa İli, Mustafa Kemal Paşa İlçesi, Alpagut Mahallesi, 790 parselde yapılan kaçak kazı sonucu açığa çıkartılan arkeolojik kalıntıların bulunduğu alanın; 2863 sayılı yasanın 7 ve 8. Maddeleri kapsamında, karar eki sit fişi ve paftasında köşe koordinatları ile belirtildiği şekliyle I. Derece Arkeolojik Sit Alanı (5 pafta, 788-790 parseller kısmen) ve III. Derece Arkeolojik Sit Alanı (5 pafta, 788, 790, 791, 793, 794 parseller kısmen) olarak tesciline, ilan işlemlerinin gerçekleştirilmesine ve Tapu Kütüğü beyanlar hanesine "I ve III. Derece Arkeolojik Sit" şerhinin konularak belgeleriyle birlikte Kurul Müdürlüğüne iletilmesine,

- Kaçak kazı çukurlarının İlgili Müze Müdürlüğü denetiminde belgelenecek kapatılmasına,
- Kaçak kazı sorumluları hakkında 2863 sayılı yasanın 9 ve 57. Maddeleri kapsamında yasal soruşturma açılarak sonucundan Kurulumuza bilgi verilmesine,
- Alanda yeni kaçak kazıların önlenmesi amacıyla kolluk güçleri tarafından rutin kontrollerin artırılması ve güvenlik önlemlerinin alınmasına karar verildi.

AVRUPA KONSEYİ	DOĞAL VE KÜLTÜREL VARLIKLARI KORUMA ENVANTERİ	D.K.V.K.E.	SİT	ENVANTER NO:
TÜRKİYE	KÜLTÜR VARLIKLARI VE MÜZELER GENEL MÜDÜRLÜĞÜ			HARİTA NO:
İLİ: BURSA	İLÇESİ: Mustafakemalpaşa İlçesi	MAHALLE KÖY: VEYA MEVKİİ: Alpağut Mahallesi	KADASTRO PAFTA: ADA: PARSEL: 790,788 parselleri kısmen 1. Derece Arkeolojik öneri, 788-790-791-793-794 parseller (kısmen 3. Derece Arkeolojik öneri)	
GENEL TANIM: 790 parselde Kaçak kazı ile moloz taş örgülü ve köfeke taşlarla örgülü duvar kalıntıları açığa çıkmıştır. Duvarların alanda Geç Roma veya Bizans dönemine ait bir yapı kalıntısına ait olduğu düşünülmektedir. Kalıntıların kaçak kazı ile tahrip edildiği görülmüştür.				
ŞİMDİKİ TEHLİKELER: Kaçak kazı olaylarına açık konumdadır				
ŞİMDİKİ DURUMU: Kaçak kazı alanında 3,00 x 1,60 m. boyutlarında ve 2 10 m. derinlikte çukur açıldığı görülmüştür. Çukur içerisinde duvar kalıntıları, Hafriyat içerisinde ise taş, tuğla ve kemik parçalarına rastlanmıştır				
SİT POTANSİYELİ: 1. Ve 3. Derece Arkeolojik Sit Alanı			KORUMA DERECESESİ:	
ŞİMDİKİ KORUMA: -			HAZIRLAYANLAR: Ark. Uğur AYHAN Ark. Selçuk ÇAPRAK	
ÖNERİLEN KORUMA: 1. Ve 3. Derece Arkeolojik Sit Alanı			KONTROL EDEN: Ali Kağan ÖZBEY Müze Müdürü	
YAYIN DİZİSİ:			KURUL KARARLARI:	
GÖZLEMLER:			REVİZYON:	
HARİTA-FOTOĞRAFLAR:				
				
01.06.2018		7930		
				
				



BURSA İLİ
MUSTAFAKEMALPAŞA İLÇESİ
ALPAĞUT MAHALLESİ
SİNCAN MEVKİİ

ROMA-BİZANS DÖNEMİ YAPI KALINTISI

1. DERECE ARKEOLOJİK SİT SINIRI

PAFTA / ADA / PARSEL : 5 / - / 788 (kısmen), 790 (kısmen)

3. DERECE ARKEOLOJİK SİT SINIRI

PAFTA / ADA / PARSEL : 788 (kısmen), 790 (kısmen),
791 (kısmen), 793 (kısmen), 794 (kısmen)

ÖLÇEK : 1 / 2000

1. DERECE ARKEOLOJİK SİT KOORDİNAT LİSTESİ

NoktaNo	Y	X	NoktaNo	Y	X
X0	376663.4687	4416117.2044	X1	376657.6635	4416142.4117
X2	376631.9904	4416110.7220	X3	376626.4937	4416135.6404

3. DERECE ARKEOLOJİK SİT KOORDİNAT LİSTESİ

NoktaNo	Y	X	NoktaNo	Y	X
X0	376723.3106	4416116.2833	X1	376722.1755	4416124.6200
X2	376718.5707	4416130.9027	X3	376714.5539	4416135.1254
X4	376682.6466	4416176.0209	X5	376610.6504	4416159.9195
X6	376594.2812	4416067.3530	X7	376565.5064	4416143.8270
X8	376560.2896	4416137.3350			

(ED-50) 3 Derece

[Handwritten signatures and stamps]