

T.C.
KÜLTÜR ve TURİZM BAKANLIĞI
KÜTAHYA KÜLTÜR VARLIKLARINI KORUMA BÖLGE KURULU
KARAR

43.03/61

Toplantı Tarihi ve No : 22.05.2014-84
Karar Tarihi ve No : 22.05.2014-1689

Toplantı Yeri
ÇAVDARHISAR/KÜTAHYA

Kütahya İli, Çavdarhisar İlçesi, ilçe merkezinde yer alan Yalakkaya Nekropolünün tesciline ilişkin bilgi ve belgelerin değerlendirilmesi istemine ilişkin; Kütahya Kültür Varlıklarını Koruma Bölge Kurulu Müdürlüğü'nün 06.09.2013 tarih ve 1326 sayılı yazısı, Kütahya Valiliği Kadastro Müdürlüğü'nün 07.10.2013 tarih ve 44053774-306/476(Emet) sayılı yazısı ve ekleri, kurum görüşlerinin bildirilmesinin istendiği Kütahya Kültür Varlıklarını Koruma Bölge Kurulu Müdürlüğü'nün 14.11.2013 tarih ve 1652 sayılı yazısı, istenen kurum görüşlerinin iletildiği İller Bankası Anonim Şirketi'nin 26.11.2013 tarih ve 44812147.202.99-36294 sayılı yazısı, Kültür ve Turizm Bakanlığı, Yatırım ve İşletmeler Genel Müdürlüğü'nün 26.11.2013 tarih ve 35698499/431220001-225033 sayılı yazısı, Enerji ve Tabii Kaynaklar Bakanlığı Maden İşleri Genel Müdürlüğü'nün 05.12.2013 tarih ve 20913469-101.29.02 /656951 sayılı yazısı ve ekleri, Kütahya İl Özel İdaresi, İmar ve Kentsel İyileştirme Müdürlüğü'nün 05.12.2013 tarih ve 35867791-754-10144 sayılı yazısı, Çavdarhisar Kaymakamlığı, İlçe Kültür ve Turizm Bürosunun 12.12.2013 tarih ve 19571337-166.03-822 sayılı yazısı, Kütahya Valiliği, Çevre ve Şehircilik İl Müdürlüğü'nün 18.12.2013 tarih ve 28164726/07670 sayılı yazısı, Orman ve Su İleri Bakanlığı V. Bölge Müdürlüğü'nün 17.12.2013 tarih ve 88570880-045.01-238272 sayılı yazısı ve ekleri, bilgi ve belgelerin iletildiği; Kütahya Valiliği İl Kültür ve Turizm Müdürlüğü'nün 22.01.2014 tarih ve 70728218.168.01/239 sayılı yazısı ve ekleri ile Kütahya Kültür Varlıklarını Koruma Bölge Kurulu Müdürlüğü uzmanlarınca hazırlanan Müdürlük evrakına 20.05.2014 tarih ve 1635 sayı ile kayıtlı rapor okundu, ekleri ve işlem dosyası incelendi, yapılan görüşmeler sonucunda;

Kütahya İli, Çavdarhisar İlçesi, ilçe merkezinde yer alan Yalakkaya Nekropolünün tesciline ilişkin bilgi ve belgelerin değerlendirilmesi sonucunda; Kütahya Müze Müdürlüğü uzmanlarının hazırladığı rapor ve belgeler doğrultusunda sınırları kararımız eki 1/25000 ölçekli harita ile kadastral paftada gösterildiği şekliyle belirlenen Yalakkaya Nekropolünün-I. (birinci) derece arkeolojik sit olarak tescil edilmesine; I. (birinci) derece arkeolojik sit sınırları içinde Kültür ve Tabiat Varlıklarını Koruma Yüksek Kurulu'nun 08.11.1999 tarih ve 658 sayılı ilke kararının geçerli olduğuna, alana ilişkin sehven yanlış fotoğraf konulan tescil fişinin yeniden hazırlanarak Kurulumuza iletilmesine, karar verildi.

T.C.
KÜLTÜR ve TURİZM BAKANLIĞI
KÜTAHYA KÜLTÜR VARLIKLARINI KORUMA BÖLGE KURULU
KARAR

43.03/61

Toplantı Tarihi ve No : 22.05.2014-84
Karar Tarihi ve No : 22.05.2014-1689

... Toplantı Yeri
ÇAVDARHISAR/KÜTAHYA

Kütahya İli, Çavdarhisar İlçesi, ilçe merkezinde yer alan Yalakkaya Nekropolünün tesciline ilişkin bilgi ve belgelerin değerlendirilmesi istemine ilişkin; Kütahya Kültür Varlıklarını Koruma Bölge Kurulu Müdürlüğü'nün 06.09.2013 tarih ve 1326 sayılı yazısı, Kütahya Valiliği Kadastro Müdürlüğü'nün 07.10.2013 tarih ve 44053774-306/476(Emet) sayılı yazısı ve ekleri, kurum görüşlerinin bildirilmesinin istendiği Kütahya Kültür Varlıklarını Koruma Bölge Kurulu Müdürlüğü'nün 14.11.2013 tarih ve 1652 sayılı yazısı, istenen kurum görüşlerinin iletildiği İller Bankası Anonim Şirketi'nin 26.11.2013 tarih ve 44812147.202.99-36294 sayılı yazısı, Kültür ve Turizm Bakanlığı, Yatırım ve İşletmeler Genel Müdürlüğü'nün 26.11.2013 tarih ve 35698499/431220001-225033 sayılı yazısı, Enerji ve Tabii Kaynaklar Bakanlığı Maden İşleri Genel Müdürlüğü'nün 05.12.2013 tarih ve 20913469-101.29.02 /656951 sayılı yazısı ve ekleri, Kütahya İl Özel İdaresi, İmar ve Kentsel İyileştirme Müdürlüğü'nün 05.12.2013 tarih ve 35867791-754-10144 sayılı yazısı, Çavdarhisar Kaymakamlığı, İlçe Kültür ve Turizm Bürosunun 12.12.2013 tarih ve 19571337-166.03-822 sayılı yazısı, Kütahya Valiliği, Çevre ve Şehircilik İl Müdürlüğü'nün 18.12.2013 tarih ve 28164726/07670 sayılı yazısı, Orman ve Su İleri Bakanlığı V. Bölge Müdürlüğü'nün 17.12.2013 tarih ve 88570880-045.01-238272 sayılı yazısı ve ekleri, bilgi ve belgelerin iletildiği; Kütahya Valiliği İl Kültür ve Turizm Müdürlüğü'nün 22.01.2014 tarih ve 70728218.168.01/239 sayılı yazısı ve ekleri ile Kütahya Kültür Varlıklarını Koruma Bölge Kurulu Müdürlüğü uzmanlarınca hazırlanan Müdürlük evrakına 20.05.2014 tarih ve 1635 sayı ile kayıtlı rapor okundu, ekleri ve işlem dosyası incelendi, yapılan görüşmeler sonucunda;

Kütahya İli, Çavdarhisar İlçesi, ilçe merkezinde yer alan Yalakkaya Nekropolünün tesciline ilişkin bilgi ve belgelerin değerlendirilmesi sonucunda; Kütahya Müze Müdürlüğü uzmanlarının hazırladığı rapor ve belgeler doğrultusunda sınırları kararımız eki 1/25000 ölçekli harita ile kadastral paftada gösterildiği şekliyle belirlenen Yalakkaya Nekropolünün I. (birinci) derece arkeolojik sit olarak tescil edilmesine; I. (birinci) derece arkeolojik sit sınırları içinde Kültür ve Tabiat Varlıklarını Koruma Yüksek Kurulu'nun 08.11.1999 tarih ve 658 sayılı ilke kararının geçerli olduğuna, alana ilişkin sehven yanlış fotoğraf konulan tescil fişinin yeniden hazırlanarak Kurulumuza iletilmesine, karar verildi.

**KÜTAHYA KÜLTÜR VARLIKLARINI KORUMA BÖLGE KURULU'NUN 22/05/2014
TARİH VE 1689 SAYILI KARARI İLE TESCİLLENEN YALAKKAYA NEKROPOLÜNÜN
I.(BİRİNCİ) DERECE ARKEOLOJİK SİT İÇERİSİNDE KALAN PARSELLERİN LİSTESİ**

1	Kütahya	Çavdarhisar	Merkez	-	-	2566	Büyük Bir Kısım
2	Kütahya	Çavdarhisar	Merkez	-	-	2567	Büyük Bir Kısım
3	Kütahya	Çavdarhisar	Merkez	-	-	2569	Büyük Bir Kısım
4	Kütahya	Çavdarhisar	Merkez			2565	Büyük Bir Kısım
5	Kütahya	Çavdarhisar	Merkez			2564	Tamamı
6	Kütahya	Çavdarhisar	Merkez			2563	Büyük Bir Kısım
7	Kütahya	Çavdarhisar	Merkez			2561	Bir Kısım
8	Kütahya	Çavdarhisar	Merkez			2577	Büyük Bir Kısım
9	Kütahya	Çavdarhisar	Merkez			2568	Bir Kısım
10	Kütahya	Çavdarhisar	Merkez			2571	Bir Kısım
11	Kütahya	Çavdarhisar	Merkez			2570	Bir Kısım

T.C.
KÜLTÜR VE TURİZM BAKANLIĞI
Kütahya Kültür Varlıklarını
Koruma Bölge Kurulu Müdürlüğü

KÜTAHYA
KÜLTÜR VARLIKLARINI KORUMA
BÖLGE KURULU MÜDÜRLÜĞÜ
22/05/2014 TARİH VE 1689
SAYILI KARAR EKİDİR

O. BERK
İnşaat Mühendisi

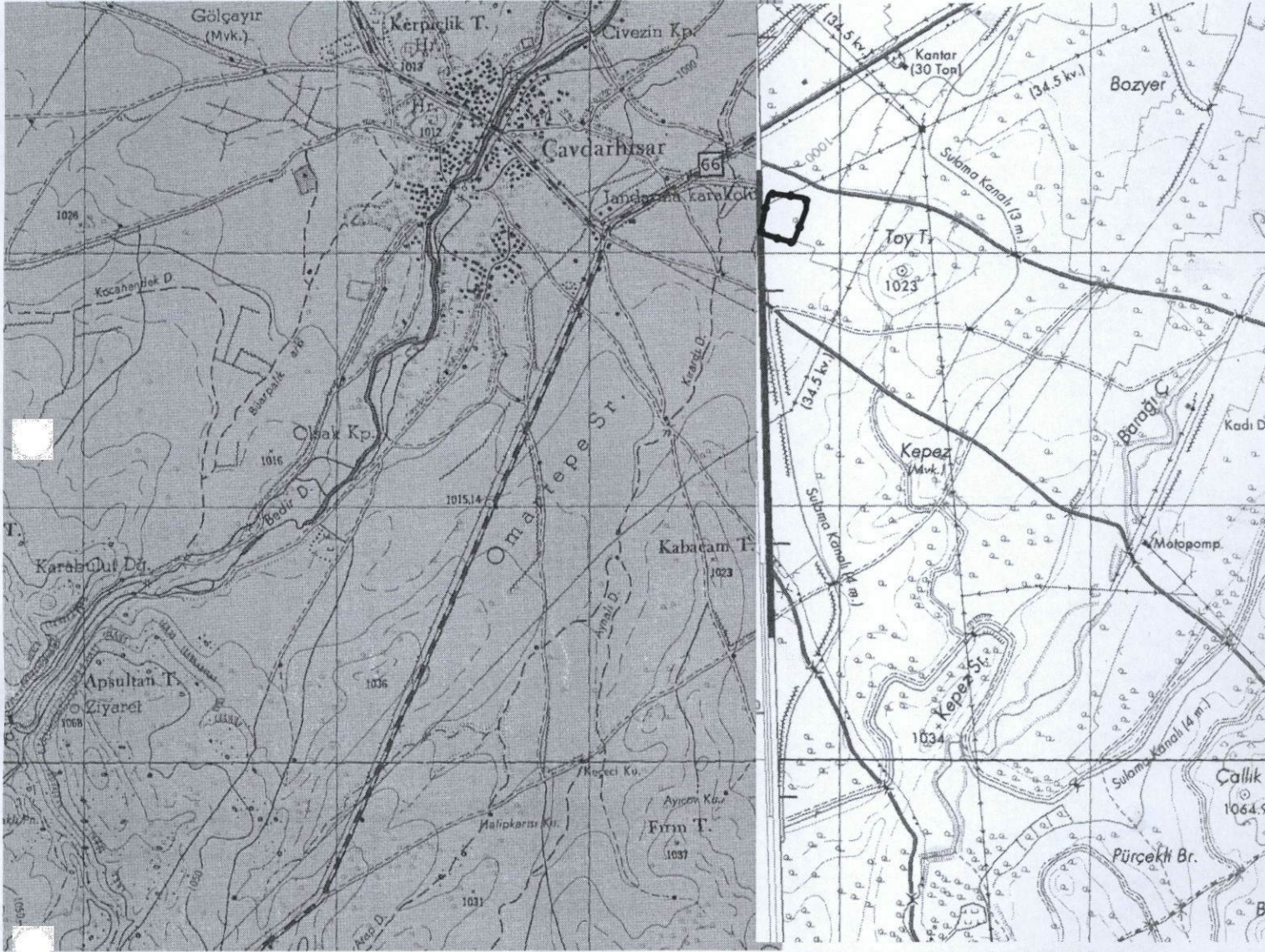
ASLI GİBİDİR



Filiz GÜRBOĞA
Müdür V.

KÜTAHYA İLİ, ÇAVDARHİSAR İLÇESİ
YALAKKAYA NEKROPOLÜ ARKEOLOJİK SİT SINIRI

K
1/25000



UTM 6 derecelik dilime esas Avrupa 1950 (ED-50)
datumu koordinat değerleri

Pafta Adı: J23-D1 - J23 D2

ARKEOLOJİK SİT SINIRI

NoktaNo	Y	X
1	726734.000	4342234.000
2	726760.000	4342232.000
3	726805.000	4342226.000
4	726853.000	4342219.000
5	726863.000	4342214.000
6	726867.000	4342208.000
7	726869.000	4342198.000
8	726867.000	4342172.000
9	726841.000	4342103.000
10	726819.000	4342049.000
11	726814.000	4342045.000
12	726808.000	4342044.000
13	726753.000	4342059.000
14	726695.000	4342077.000
15	726690.000	4342082.000
16	726688.000	4342089.000
17	726696.000	4342129.000
18	726706.000	4342178.000
19	726718.000	4342226.000
20	726723.000	4342232.000

T.C
KÜLTÜR VE TURİZM BAKANLIĞI
Kütahya Kültür Varlıklarını
Koruma Bölge Kurulu Müdürlüğü

KÜTAHYA
KÜLTÜR VARLIKLARINI KORUMA
BÖLGE KURULU MÜDÜRLÜĞÜ
22/05/2014 TARİH VE 1689
SAYILI KARAR EKİDİR

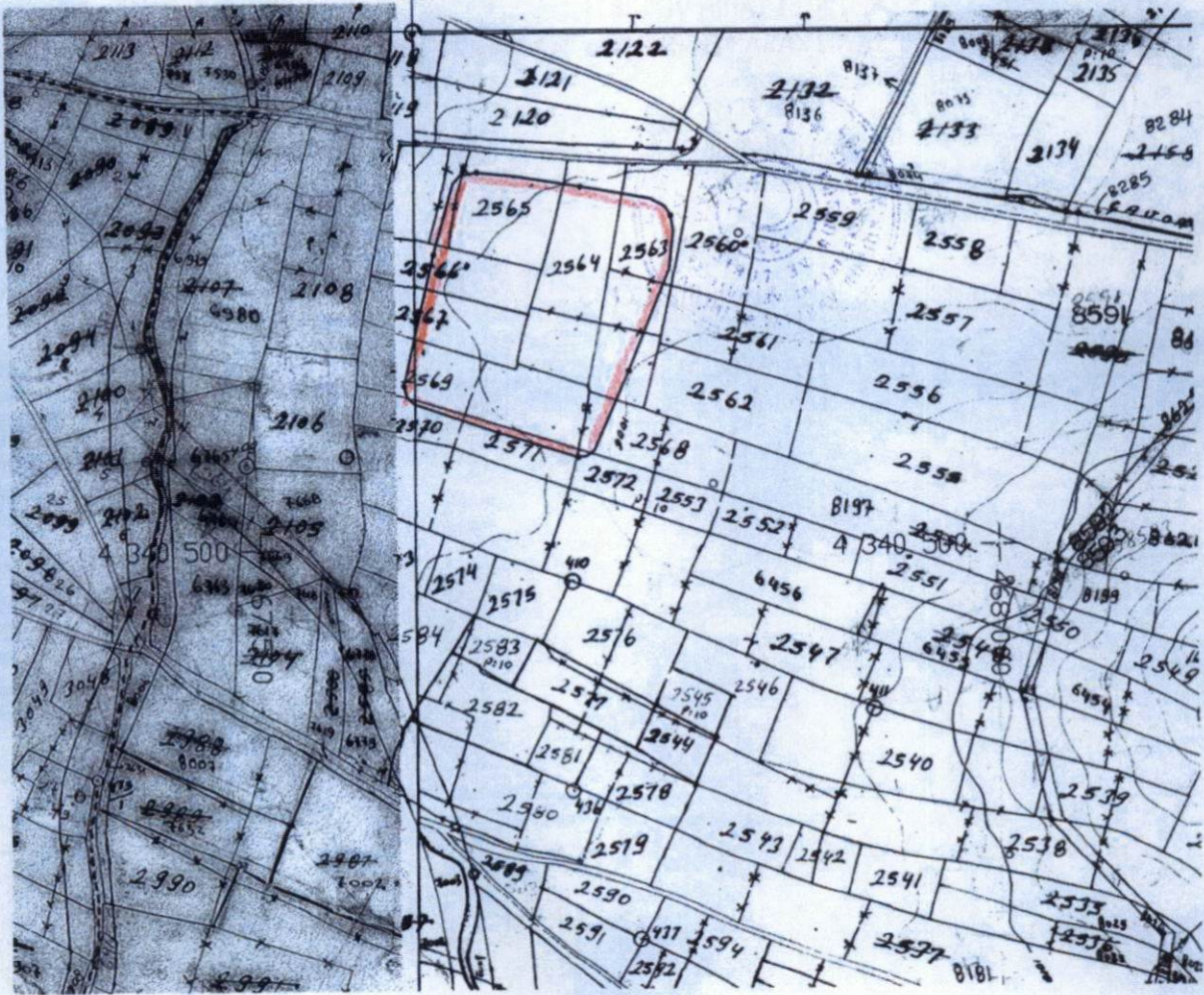
O. BERK
İnşaat Müh.




Gavdarhisar
Pafta: J23-d-08-b
L Yolakkaya
FK: 2014/150

4 341 000 +
467 500

4 341 000 +
468 000



 - Arkeolojik sit sınırı

Galişmaya konu alan ve Geuresinde 3402 sayılı kanunun 22/a maddesi uyarınca yenileme kadastrosu galişmaları devam etmektedir.


Alaettin DEMİR
Tas. Kont. Memuru