

T.C.
KÜLTÜR VE TURİZM BAKANLIĞI
DİYARBAKIR KÜLTÜR VARLIKLARINI
KORUMA BÖLGE KURULU
KARAR

Tarihi ve No. :30.11.2018-241
Karar Tarihi ve No. :30.11.2018-6363
Dosya No :23.11.36

Toplantı Yeri
DİYARBAKIR

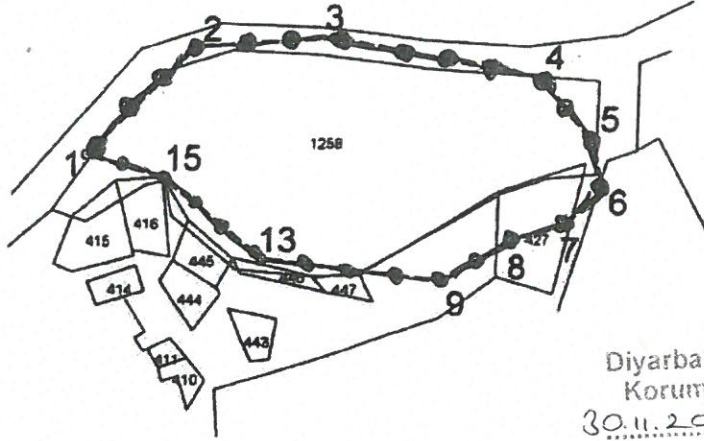
Elazığ İli, Kovancılar İlçesi, Yalnızçam(Karasungur) Köyü sınırları içerisinde bulunan "Yalnızçam Höyüğü" nün tescil talebine ilişkin; Elazığ Valiliği İl Kültür ve Turizm Müdürlüğü'nün 11.10.2017 gün ve 3087 sayılı ile 28.08.2018 gün ve E.698640 sayılı yazıları okundu. Ekleri ve konuya ilişkin bilgi, belgeler incelendi. Yapılan görüşmeler sonunda;

Elazığ İli, Kovancılar İlçesi, Yalnızçam(Karasungur) Köyü sınırları içerisinde bulunan "Yalnızçam Höyüğü" Korunması Gerekli Kültür Varlığı özelliği gösterdiğinden, 2863 sayılı kanunun Tespit ve Tescil ile ilgili 7. Maddesi uyarınca sınırları ekli 1/5000 ölçekli haritada belirlendiği şekli ile I. Derece Arkeolojik sit olarak tesciline,

Sit sınırları içinde kalan 427 ve 1258 numaralı parsellerin tapu kütüğünün beyanlar hanesine "Korunması Gerekli Taşınmaz Kültür Varlığı" şerhinin konulmasına,

Yalnızçam Höyüğü' nün bulunduğu alanın koruma esasları ve kullanma şartlarının, 2863 sayılı Kanunun 17. Maddesi gereğince Kültür ve Tabiat Varlıklarını Koruma Yüksek Kurulu'nun Arkeolojik sitler koruma ve kullanma koşulları başlıklı 05.11.1999 gün ve 658 sayılı ilke kararının I. Maddesinde belirtilen hususlar çerçevesinde belirlenmesine karar verildi.

İLİ :ELAZIĞ
İLÇESİ:KOVANCILAR
KÖYÜ :KARASUNGUR
PARSEL:427-1258



T.C.
Diyarbakır Kültür Varlıklarını
Koruma Bölge Kurulunun
30.11.2018...tarih ve ...6363
Sayılı Karar Eki dir.

IPRS 9613

NoktaNo	Y	X
1	589799.60	4298227.60
2	589830.38	4298258.68
3	589869.83	4298261.61
4	589929.60	4298250.81
5	589944.45	4298232.31
6	589947.85	4298218.84
7	589935.68	4298208.23
8	589921.50	4298204.64
9	589902.14	4298192.46
13	589850.75	4298198.38
15	589821.85	4298221.57

I. Derece Ark. Sit Sınırları

[Handwritten signatures and initials]

I. Said ÖZSOY
Kadastro Teknikyeni



AVRUPA KONSEYİ		DOĞAL VE KÜLTÜREL VARLIKLARI KORUMA ENVANTERİ			SİT	ENVANTER NO:		
TÜRKİYE		KÜLTÜR VARLIKLARI VE MÜZELER GENEL MÜDÜRLÜĞÜ				HARİTA NO:		
İLİ:	Elazığ	İLÇESİ:	Kovancılar	MAHALLE, KÖY, MEVKİİ:	Yalnızçam Köyü	Pafta:	Ada:	Parsel:
ADI:	Yalnızçam Höyüğü							

GENEL TANIM: Yalnızçam Höyüğü, Yalnızçam Köyü yerleşim alanının doğusunda(köy içerisinde) yer almaktadır. Höyüğün, kuzey bitişiğinde doğu-batı yönlü asfalt yol geçerken doğu bitişiğinde köy mezarlığı, güneyinde yaklaşık 10 metre mesafede evler ve yol, batı eteklerinde ev ve ahır yer almaktadır. Kuzeybatı-güneydoğu yönlü yayılma sahip olan höyük, doğu-batı doğrultusunda yaklaşık 130 metre, kuzey-güney doğrultusunda 90 metrelik bir yayılım alanına sahiptir. Höyük yaklaşık 15 metrelik bir yüksekliği sahiptir. Höyüğün yüzeyinde yapılan incelemede Erken Tunç Çağı ve Demir Çağ Dönemleri özelliklerini yansıtan seramik parçalarına rastlanmıştır.

TEHLİKELER: Define arama maksatlı kaçak kazılar yapılması.

ŞİMDİKİ DURUM: Höyüğün üzerinde kaçak kazılardan kaynaklanan tahribatlar vardır.

SİT POTANSİYELİ: *I. Derece Arkeolojik Sit.*

ŞİMDİKİ KORUMA: Tescilsiz olduğundan herhangi bir koruma önemi alınmamıştır.

ÖNERİLEN KORUMA: *I. Derece Arkeolojik Sit Alanı olarak tescillenerek korunmalıdır.*

YAYIN DİZİSİ:

GÖZLEMLER: Tel örgü ile çevrilen alan ilerleyen zamanlarda höyüğün doğusunda yer alan mezarlık alana dâhil edilebilir.

KORUMA DERESESİ: *I. Derece Arkeolojik Sit*

HAZIRLAYANLAR: 27.08.2018

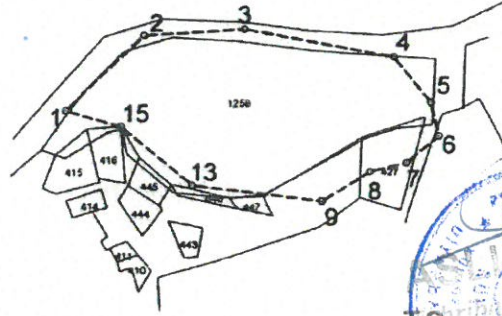
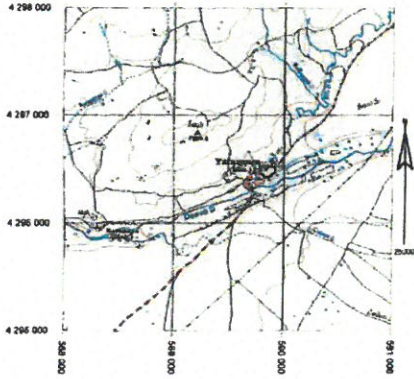
KONTROL EDEN: Ergül DEMİR Arkeolog, Ercan KAN Arkeolog

KURUL KARARLARI:


REVİZYON:


KURUL ONAYI:

HARİTALAR, KORDİNATLAR, FOTOĞRAFLAR:



Diyarbakır Kültür Varlıklarını Koruma Bölge Kurulunun
30.11.2018 tarih ve 6363
Sayılı Karar Eki dir.





Handwritten signatures and names in blue ink, including 'W. Bayraktar' and 'M. Bayraktar'.

T.C.
Diyarbakır Kültür Varlıklarını
Koruma Bölge Kurulunun
So. 11. 2018 tarih ve 6363
Sayılı Kararı Eki dir.

