

**T.C.**  
**KÜLTÜR VE TURİZM BAKANLIĞI**  
**DİYARBAKIR KÜLTÜR VARLIKLARINI**  
**KORUMA BÖLGE KURULU**  
**KARAR**

**Toplantı Tarihi ve No. :27.11.2018-238**  
**Karar Tarihi ve No. :27.11.2018-6269**  
**Dosya No :21.00/1707**

**Toplantı Yeri**  
**DİYARBAKIR**

Diyarbakır İli, Merkez, Sur İlçesi, Dumrul ile Alçık Mahalleleri arasında , Serçe Küme evleri mevkiinde bulunan, Diyarbakır Kadastro Müdürlüğü'nün 18.10.2018 tarih ve E:3188904 tarihli yazısında Kadastro dışı alanda bulunduğu belirtilen, Tarihi Taş Ocağı'nın bulunduğu alan alanının tescil talebine ilişkin; Mehmet SADIK CAN' ın 02.08.2018 tarih ve 1961 sayılı başvurusu ile, Tarım ve Orman Bakanlığı 15. Bölge Müdürlüğü'nün 22.10.2018 tarih ve E:3065899 sayılı yazısı ile Karayolları Genel Müdürlüğü 9. Bölge Müdürlüğü'nün 13.11.2018 tarih ve E:397839 sayılı yazısı ile Enerji ve Tabii Kaynaklar Bakanlığı Maden İşleri Genel Müdürlüğü'nün 17.10.2018 tarih ve E.446735 sayılı yazısı ile Diyarbakır Kültür Varlıklarını Koruma Bölge Kurulu Müdürlüğü'nün 25.09.2018 gün ve 2297-E448036 sayılı uzman raporu okundu. Ekleri ve konuya ilişkin bilgi, belgeler incelendi. Yapılan görüşmeler sonunda;

Diyarbakır İli, Sur İlçesi, Dumrul ile Alçık Mahalleleri arasında , Serçe Küme evleri mevkiinde bulunan, Diyarbakır Kadastro Müdürlüğü'nün 18.10.2018 tarih ve E:3188904 tarihli yazısında Kadastro dışı alanda bulunduğu belirtilen, karar ekindeki haritada koordinatlar ile yeri belirtilen "Tarihi Taş Ocağı " Korunması Gerekli Kültür Varlığı özelliği gösterdiğinden,

-2863 sayılı kanunun Tespit ve Tescil ile ilgili 7.Maddesi uyarınca sınırları ekli 1/5000 ölçekli haritada belirlenen şekli ile I. Derece Arkeolojik sit olarak tesciline,

-Sit sınırları içinde kalan parsellerin tapu kütüğünün beyanlar hanesine "Korunması Gerekli Taşınmaz Kültür Varlığı" şerhinin konulmasına,

-" Tarihi Taş Ocağı "nın koruma esasları ve kullanma şartlarının, 2863 sayılı Kanunun 17. Maddesi gereğince Mülga Kültür ve Tabiat Varlıklarını Koruma Yüksek Kurulu'nun Arkeolojik sitler koruma ve kullanma koşulları başlıklı 05.11.1999 gün ve 658 sayılı ilke kararının I. Maddesinde bahsedilen hususlar çerçevesinde belirlenmesine karar verildi.



AVRUPA KONSEYİ	DOĞAL VE KÜLTÜREL VARLIKLARI KORUMA ENVANTERİ	D.K.V.K.E.	S İ T	ENVANTE	
T Ü R K İ Y E	KÜLTÜR VARLIKLARI VE MÜZELER GENEL MÜDÜRLÜĞÜ			R NO	
İLİ	İLÇESİ	MAHALLE	PAFTA:	ADA:	PARSEL:
DIYARBAKIR	SUR	Dumrul ve Alçık Mahallesi	Kadastr		
		MEVKİ :Seçe	dışı alanda		
		Küme evleri	bulunmakta		
		mevkii	dır.		

ADI Antik Taş Ocağı

GENEL TANIM : Alçık mahallesi Serçe küme evleri sınırları içinde yer alan Tarihi Taş Ocağı ve Kaya Niş Mezarı alanı, Diyarbakır İli, Sur İlçesinin 32 km. kuzeyinde yer almaktadır. Yapılan incelemede Tarihi Taş Ocağının bulunduğu alan çevresine göre yüksek konumda yer aldığı tespit edilmiştir. Kireç blok taşlarından oluşan kayalıklardan kesme sonucu alınan bir alan içerisinde bulunmaktadır. Bu ocaklarda taş alımının yanı sıra farklı amaçlarla da kullanıldığı düşünülmektedir. Ocak alanı içinde bir adet kaya niş mezar ve kaya yüzeylerinde silik kabartma (?) şekiller tespit edilmiştir.

ŞİMDİKİ TEHLİKELER : Kaçak Kazı ve Mevsimsel etkilere maruz kalmaktadır.

ŞİMDİKİ DURUM:

SİT POTANSİYELİ: Yüze buluntuları yeterlidir.

ŞİMDİKİ KORUM: Yok

ÖNERİLEN KORUMA: 1. derece arkeolojik sit olarak tescil edilerek bilimsel kazı başlatılması

YAYIN DİZİSİ :

GÖZLEMLER: Antik Döneme ait olduğu düşünülmektedir.

KORUMA DERECESİ 1. Derece Arkeolojik Sit

HAZIRLAYANLAR: 27.11.2018

Serdar GÜLSEVEN (Sanat Tarıncı)

Şeref YUMRUK (Arkeolog)

Kontrol Eden:

Mehriban KARAASLAN (Bölge Kurulu Müdürü)

KORUMA KURULU KARARLARI

Diyarbakır Kültür Varlıklarını

Koruma Bölge Kurulunun

27.11.2018 tarih ve 6269

KORUMA KURULU ONAYI

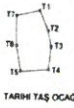
HARİTALAR, FOTOĞRAFLAR :

İLİ :DIYARBAKIR  
İLÇESİ :YENİŞEHİR  
M/1 : DUMRUL İLE ALÇIK MAHALLESİ ÇIVARI  
KONU:TARİHİ TAŞ OCAĞI ALANI VE KAYA NİŞ MEZARLIĞI

DURUM KROKİSİ



4 231 500




TARİHİ TAŞ OCAĞI






4 231 000  
000 019

KOORDİNAT ÖZET \_ITRF\_38\_3

NoktaNo	Y	X
T1	610258.58	4231503.68
T2	610272.59	4231473.67
T3	610278.59	4231449.66
T4	610274.59	4231415.65
T5	610227.57	4231412.65
T6	610219.57	4231450.66
T7	610218.56	4231495.68



Handwritten signatures and stamps at the bottom of the page, including a blue stamp and several signatures in blue ink.

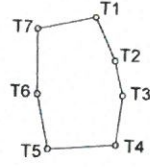


İLİ: DİYARBAKIR  
İLÇESİ: YENİŞEHİR  
MAHALLESİ: DUMRUL İLE ALÇIK MAHALLESİ ÇEVRESİ  
KONU: TARİHİ TAŞ OCAĞI ALANI VE KAYA NIŞ MEZARLIĞI

## DURUM KROKİSİ



4 231 500



TARİHİ TAŞ OCAĞI

4 231 000  
610 000

610 500

*(Handwritten signatures and names in blue ink)*  
W. Bayal  
G. Arslan  
A. S. K.

### KOORDİNAT ÖZET \_ITRF\_39\_3

NoktaNo	Y	X
T1	610258.58	4231503.68
T2	610272.59	4231473.67
T3	610278.59	4231449.66
T4	610274.59	4231415.65
T5	610227.57	4231412.65
T6	610219.57	4231450.66
T7	610218.56	4231495.68

T.C.  
Diyarbakır Kültür Varlıklarını  
Koruma Bölge Kurulunun  
27.11.2018 tarih ve 6269  
sayılı Kararı Eki dir.

