

T.C.
KÜLTÜR VE TURİZM BAKANLIĞI
Erzurum Kültür Varlıklarını Koruma Bölge Kurulu


KARAR

Toplantı Tarihi ve No : 19.07.2018-184
Karar Tarihi ve No : 19.07.2018-3217

Toplantı Yeri: ERZURUM

Erzurum İli, Yakutiye İlçesi, Soğukçermik Mahallesi, 2662 parselde yer alan siper kalıntılarının yerinde incelendikten sonra değerlendirilmesi hususundaki 15.11.2017 gün ve 2873 sayılı kararı, 2018/355309 sayılı uzman raporu okundu. Dosyası incelendi. Yerinde yapılan inceleme ve görüşmeler sonucunda;

Erzurum İli, Yakutiye İlçesi, Soğukçermik Mahallesi, 2662 parselde bulunan siper kalıntılarının korunması gerekli taşınmaz kültür varlığı özelliği göstermesi nedeniyle 2863 sayılı Kanun kapsamında tesciline karar verildi.



BAŞKAN
Prof. Dr. Hüseyin YURTTAŞ
(İmza)

BAŞKAN YARDIMCISI
Sevda KESKİN
(İmza)

ÜYE
Doç. Dr. Ali Yalçın TAVUKÇU
(İmza)

ÜYE
Dr. Erman AKSOY
(İmza)

ÜYE
Dr. Öğr. Üyesi Fatma Zehra ÇAKICI
(İmza)

ÜYE
Dr. Öğr. Üyesi. Muhammet ARSLAN
(İmza)

ÜYE
Muhammet Argun KOCADAĞIŞTAN
(İmza)

TEMSİLCİ ÜYE
Şennur ARINÇ AKKUŞ
Büyükşehir Belediye
Temsilcisi
(İmza)

TEMSİLCİ ÜYE
Ferda KAFKAS POLAT
Yakutiye Belediye
Temsilcisi
(İmza)

TEMSİLCİ ÜYE

TEMSİLCİ ÜYE

| | | | | | |
|----------------------|--|-------------------------------------|--------------|----------|---------------|
| AVRUPA KONSEYİ | DOĞAL VE KÜLTÜREL VARLIKLARI KORUMA ENVANTERİ | D.K.V.K.E. | ANIT | | ENVANTER NO : |
| TÜRKİYE | KÜLTÜR VE TABİAT VARLIKLARINI KORUMA GENEL MÜDÜRLÜĞÜ | | | | HARİTA NO : |
| İLİ: ERZURUM | İLÇESİ: YAKUTİYE | MAHALLE VE KÖY : SOĞUKÇERMİK | KORUMA | ANITSAL | 1 2 3 |
| SOKAK VE KAPI NO: | | KADASTRO PAFTA : ADA :- PARSEL:2662 | DERECESİ | ÇEVRESEL | 1 2 3 |
| ADI: SİPER KALINTISI | YAPTIRAN: | YAPAN: | MİMARİ ÇAĞI: | | |
| | YAPIM TARİHİ : - | KİTABE: | VAKFIYE: | | |

GENEL : Erzurum İli, Yakutiye İlçesi, Soğukçermik Mahallesi , 2662 parselde yer almaktadır.

| | | | | | | | | | | | | | | | |
|---------------|---|---------------|----------|---|----------|---|----------|---|---------|---|--------------------|---|---------|---|--------------------|
| KORUMA DURUMU | A | İYİ ORTA FENA | TAŞIYICI | A | DIŞ YAPI | A | ÜST YAPI | A | İÇ YAPI | A | SÜSLEME ELEMENLARI | A | RUTUBET | A | YOK İZİ VAR ÖNEMLİ |
| | B | | | B | | B | | B | | B | | B | | | |
| | C | | | C | | C | | C | | C | | C | | | |

VAZİYET PLANI:



GÖZLEMLER :

| | | | | | | |
|-----------------|-------------------------|-----------------|----|----------|--------|--------------|
| BUGÜNKÜ SAHİBİ: | BAKIMDAN SORUMLU OLAN : | TEKNİK BİLGİLER | Su | Elektrik | Isıtma | Kanalizasyon |
|-----------------|-------------------------|-----------------|----|----------|--------|--------------|

| | |
|---------------------|--|
| YAPILAN ONARIMLAR : | ORİJİNAL KULLANIMI: SİPER KALINTISI |
|---------------------|--|



AYRINTILI TANIM:

Yakutiye İlçesi, Soğukçermik Mahallesi sınırları içerisinde yer alan Erzurum-Artvin karayolunun yaklaşık olarak 1.50 km. sağında yer almaktadır. Çevreye hakim bir tepelik üzerinde bulunmakta olup konum itibariyle oldukça stratejik bir alanda yer almaktadır. Tepenin çevresinde yapılan yüzey incelemesinde siper olduğunu düşündüğümüz yapıların üst örtüsünün tamamı yok olduğu anlaşılmıştır.. Yüzeyde birçok kaçak kazı çukuru tespit edilmiştir.

BUGÜNKÜ KULLANIMI:
SİPER KALINTISI

ÖNERİLEN KULLANIMI:
SİPER KALINTISI

HAZIRLAYANLAR:

Nilüfer PARLITI Arkeolog 
Cengiz TOPAL Harita Teknisyeni 

KONTROL EDEN:

KURUL ONAYI: 19.07.2018

Erzurum Kültür Varlıklarını Koruma Bölge Kurulu'nun 19.07.2018 gün ve 3217 Sayılı Kararı ile tescil edilmiştir.

YAYIN DİZİNİ:

| | |
|---------------------|--|
| EKLER | |
| RAPOR | |
| FOTOĞRAF | |
| RÖLÖVE PROJESİ | |
| RESTORASYON PROJESİ | |
| HARİTA | |
| KROKİ | |
| KİTABE | |
| VAKFIYE | |
| DiĞER | |

REVİZYON

