

T.C.  
KÜLTÜR VE TURİZM BAKANLIĞI  
Erzurum Kültür Varlıklarını Koruma Bölge Kurulu

KARAR

**Toplantı Tarihi ve No:** 26.10.2018-192  
**Karar Tarihi ve No :** 26.10.2018-3381

**Toplantı Yeri:** ERZURUM

Artvin İli, Şavşat İlçesi, Sebzeli ve Şenocak Köyleri sınırları dahilinde bulunan, herhangi bir sit içinde yer almayan Kalenin incelenmesi talebini içeren, Kültür Varlıkları ve Müzeler Genel Müdürlüğünün 04.06.2018 gün ve E.481374 sayılı yazısı ve Artvin İl Kültür ve Turizm Müdürlüğünün 06.07.2018 gün ve E.571973 sayılı yazısı, Müdürlüğümüzün 2018/494346 sayılı uzman raporu okundu, dosyasındaki bilgi belgeler incelendi, yapılan görüşme sonucunda;

Artvin İli, Şavşat İlçesi, Sebzeli Köyü, 101 ada, 1 parsel ile Şenocak Köyü, 101 ada, 1 parsel sınırları içerisinde bulunan Kalenin korunması gerekli taşınmaz kültür varlığı özelliği göstermesi nedeniyle 2863 sayılı Kanun kapsamında I. Derece Arkeolojik Sit olarak tesciline, sit sınırının kararımız eki 1/5000 ölçekli haritada işaretlendiği şekliyle belirlenmesine karar verildi.



**BAŞKAN**

Prof. Dr. Hüseyin YURTTAŞ  
(İmza)

**BAŞKAN YARDIMCISI**

Sevda KESKİN  
(İmza)

**ÜYE**

Doç. Dr. Ali Yalçın TAVUKÇU  
(İmza)

**ÜYE**

Dr. Erman AKSOY  
(İmza)

**ÜYE**

Dr. Öğr. Üyesi Muhammet ARSLAN  
(İmza)

**ÜYE**

Muhammet Argun KOCADAĞIŞTAN  
(İmza)

**ÜYE**

**TEMSİLCİ ÜYE**  
Valilik Temsilcisi  
(Bulunmadı)

**TEMSİLCİ ÜYE**

**TEMSİLCİ ÜYE**

**TEMSİLCİ ÜYE**




İL:ARTVIN  
İLÇE:SAVŞAT  
MAH/KÖY:ŞENOCAK/ŞEBZELİ  
ŞENOCAK KÖYÜ KALESİ

DUTLU KÖYÜ

ŞENOCAK KÖYÜ KALESİ

DEREÇİ KÖYÜ

ŞENOCAK KÖYÜ



ERZURUM KÜLTÜR VARLIKLARINI KORUMA  
BÖLGE KURULUNUN 26.10.2018  
ŞEBZELİ KÖYÜ GÜN VE 3381 SAYILI KARAR EKİDİR

10/11

ŞENOCAK KÖYÜ

ORMAN

10/11

SİT SINIRININ İTRF/42-3 KOORDİNE ÖZETİ

Nokta No	Y	X
1	271458,427	4580960,278
2	271570,066	4580927,442
3	271536,292	4580755,206
4	271518,819	4580716,841
5	271488,097	4580724,230
6	271394,523	4580800,764
7	271406,068	4580906,651

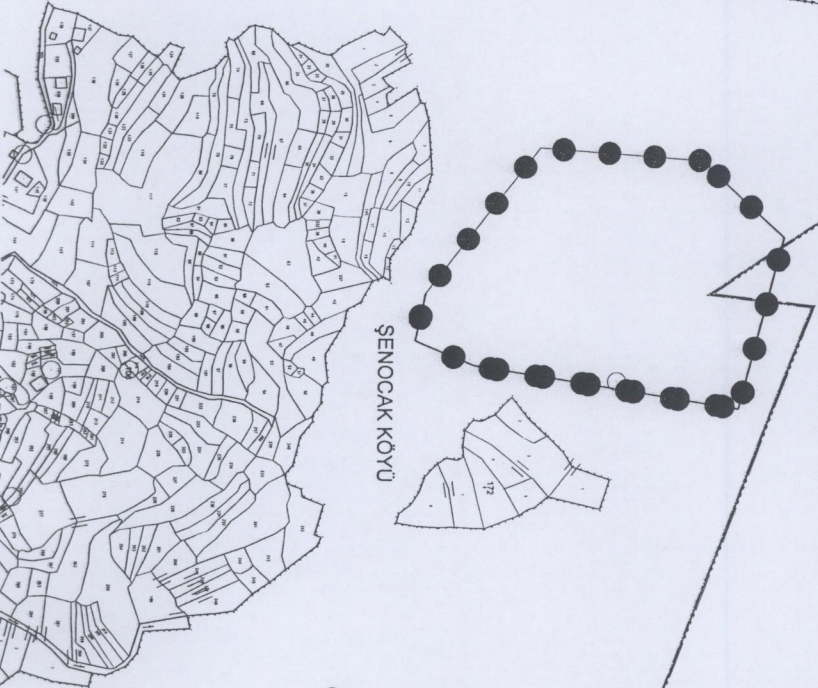
45-6:DERECELİK KOORDİNE ÖZETİ

Nokta No	Y	X
1	522457,743	4579042,265
2	522570,425	4579013,318
3	522542,638	4578840,059
4	522526,507	4578801,121
5	522495,555	4578807,441
6	522399,412	4578880,673
7	522407,283	4578986,871

1/5000



1.derece  
Arkeolojik Sit Sınırı





İLİ: ARTVİN

İLÇESİ: ŞAŞAT

SEBZELİ VE ŞENOCAK  
KÖYLERİ

PAFTA: ADA: 101  
PARSEL:1

**ADI: ŞENOCAK KALESİ**

**GENEL TANIM:** Artvin İli, Şaşat İlçesi, Sebzeli ve Şenocak Köyleri sınırları içerisinde kalan söz konusu Kale bir tepelik alan üzerine kurulmuş vaziyettedir. Kaleye ulaşım arazinin sarp olması nedeniyle tek yönden mümkündür. Kalenin bu gün iki tane kulesi ayakta. Diğer kısımlar yıkılmış vaziyettedir. Yıkılan duvarların malzemesi dağılmış durumdadır. Kulelerde moloz taş malzeme ve Horasan Harcı kullanılmıştır. Dairesel planlı olan kulelerin içi boştur. Duvarlar oldukça kalın tutulmuştur. Kulelerinde üst kısımlarının bir seviyeye kadar yıkılmış olduğu anlaşılmaktadır. Kulelerin içini aydınlatmak için açılan ufak ölçekli pencere açıklıkları gözlemlenmektedir. Karşılıklı olarak yer alan iki kulenin arasında kalan alanın ise yerleşim alanı olarak kullanıldığı düşünülmektedir.

**ŞİMDİKİ TEHLİKELER :**

**ŞİMDİKİ DURUM :**

**SİT POTANSİYELİ :** Arkeolojik sit.

**ŞİMDİKİ KORUMA :** Korumasız

**ÖNERİLEN KORUMA :** Arkeolojik Sit olarak tescil edilerek koruma önlemlerinin alınması.

**YAYIN DİZİNİ :**

**GÖZLEMLER:**

**KORUMA DERECESESİ:**

**HAZIRLAYANLAR:**

Ahmet TOPRAK  
Müze Araştırmacısı

Muammer BUDAK  
Müze Araştırmacısı

Melek YILDIRIM  
Harita Mühendisi

Esra ASLANKAFA  
Arkeolog


**KONTROL EDEN:**

Çiğdem YAVUZ  
Bölge Kurulu Müdürü

**ERZURUM K.V.K.B. Kararı:** 26.10.2018  
gün ve 3381 sayılı Kararı ile 4. Derece  
Arkeolojik sit ilan edilmiştir.

**REVİZYON :**

**Koruma Bölge Kurulu Onayı:**



SEBZELİ KÖYÜ

ŞENOCAK KÖYÜ

10/11

ORMAN

derece  
sit sınırı

**45-5. DERECELİK KOORDİNE ÖZETİ**

Nokta No	Y	X
1	271455 427	4580960 278
2	271570 066	4580927 442
3	271536 292	4580755 206
4	271518 819	4580716 641
5	271488 097	4580724 230
6	271394 523	4580800 764
7	271406 068	4580906 651

**SİT SINIRININ İTRF/42-3 KOORDİNE ÖZETİ**

Nokta No	Y	X
1	522457 743	4578042 265
2	522570 425	4578013 318
3	522542 038	4578840 059
4	522626 907	4578801 121
5	522495 555	4578807 441
6	522399 412	4578880 673
7	522407 263	4578986 971