

**T.C.**  
**KÜLTÜR VE TURİZM BAKANLIĞI**  
**EDİRNE KÜLTÜR VARLIKLARINI**  
**KORUMA BÖLGE KURULU**  
**K A R A R**

**Toplantı Tarihi ve No** :11.02.2019 - 297  
**Karar Tarihi ve No** :11.02.2019 - 5711

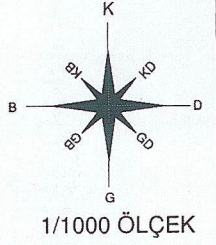
**Toplantı Yeri**  
**EDİRNE**

Kırklareli İli, Vize İlçesi, Mehmet Akif mahallesi, 237 ada 8 parselde yer alan Kurulumuzun 03.09.2018 tarih ve 5319 sayılı kararı ile tescilli 1. grup korunması gerekli kültür varlığı Örtülü Çeşmeye cephe veren konumda, sit alanı dışında kalan, 237 ada 9 parselin, şahıs mülkiyetine kayıtlı taşınmazın, ifraz ve yola terk işlemlerine ilişkin folyelerinin değerlendirilmesi hususunda, Vize Belediye Başkanlığı İmar ve Şehircilik Müdürlüğü'nün 10.01.2019 tarih ve 38 sayılı yazısı ve ekleri, Vize Belediye Başkanlığı 18.01.2019 tarih ve 2 sayılı Encümen Kararı ile raportörün raporu okundu, dosyası incelendi. Yapılan görüşmeler sonucunda;

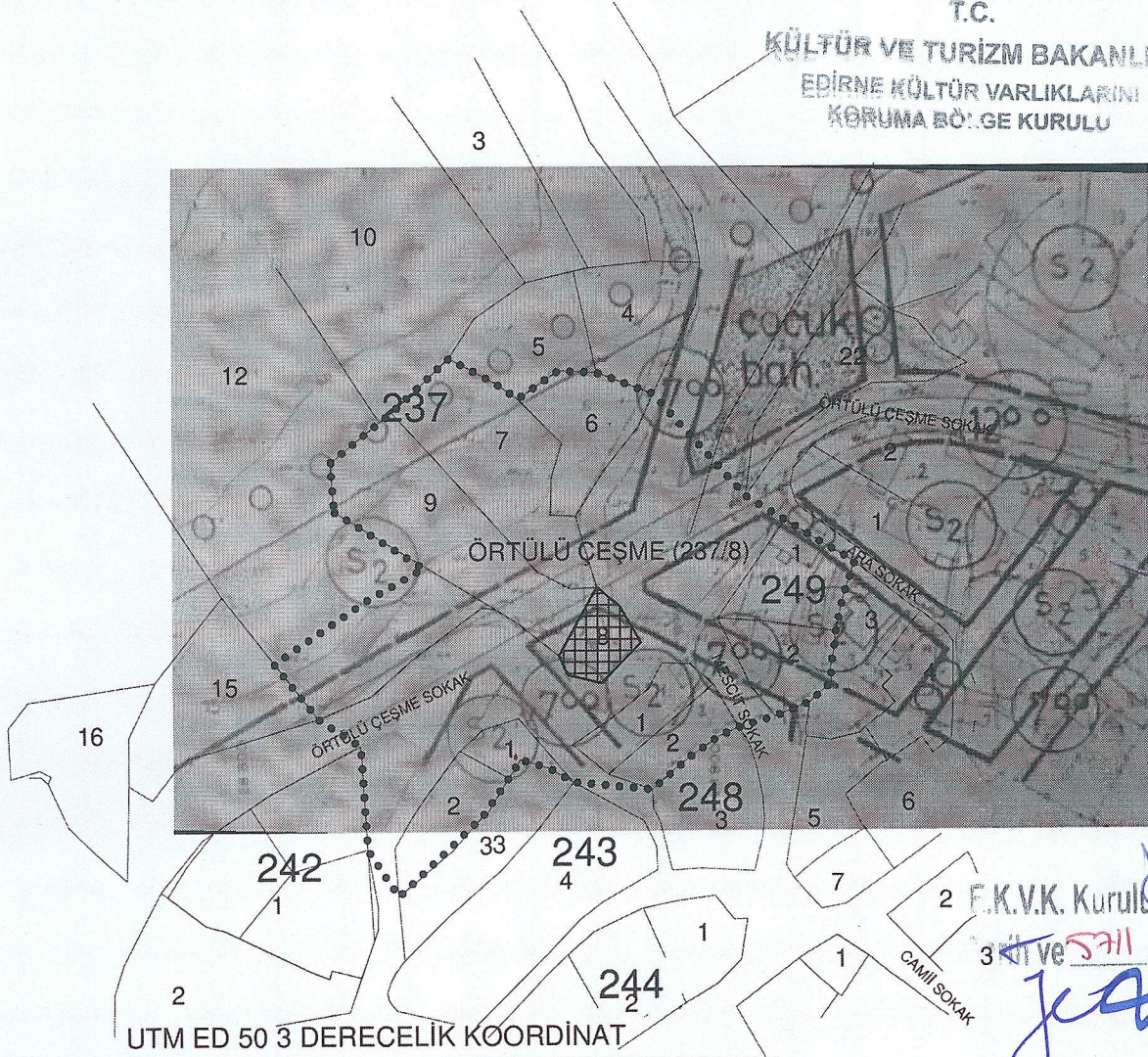
Kırklareli İli, Vize İlçesi, Mehmet Akif mahallesi, 237 ada 8 parselde yer alan Kurulumuzun 03.09.2018 tarih ve 5319 sayılı kararı ile tescilli 1. grup korunması gerekli kültür varlığı Örtülü Çeşmeye cephe veren konumda, sit alanı dışında kalan, 237 ada 9 parselin, şahıs mülkiyetine kayıtlı taşınmazın, ifraz ve yola terk işlemlerine ilişkin folyelerinin; 2863 sayılı Kanun kapsamında uygulanmasında sakınca olmadığına, 2863 sayılı Kanunun 8. maddesi doğrultusunda ekli haritasında belirlenen sınırları itibariyle korunma alanının belirlenmesine, bu alan içerisinde imar planı değişikliği hazırlanıp Kurulumuza sunulmasına karar verildi.

**ASLI GİBİDİR**

KIRKLARELİ İLİ VİZE İLÇESİ MEHMET AKİF MAHALLESİ  
237 ADA 8 PARSEL ÖRTÜLÜ ÇEŞME  
VAZİYETİ VE KORUNMA ALANI



T.C.  
KÜLTÜR VE TURİZM BAKANLIĞI  
EDİRNE KÜLTÜR VARLIKLARINI  
KORUMA BÖLGE KURULU



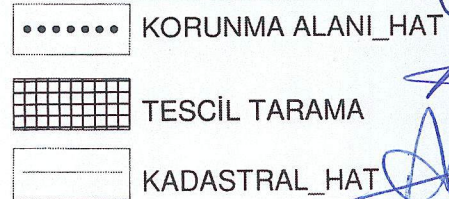
F.K.V.K. Kurulunun 11.02.2019  
ve 5711 sayılı kararıdır.

UTM ED 50 3 DERECELİK KOORDİNAT

NoktaNo	Y	X
K1-1	564197.522	4605520.399
K1-2	564206.852	4605515.569
K1-3	564211.592	4605512.409
K1-4	564219.822	4605518.069
K1-5	564227.622	4605517.749
K1-6	564239.192	4605513.609
K1-7	564258.292	4605492.999
K1-8	564266.312	4605488.219
K1-9	564276.542	4605482.169
K1-10	564280.562	4605479.849
K1-11	564278.242	4605472.599
K1-12	564276.792	4605465.669
K1-13	564276.522	4605462.489
K1-14	564275.822	4605458.439
K1-15	564276.012	4605455.229
K1-16	564271.642	4605451.229
K1-17	564264.622	4605448.300
K1-18	564257.162	4605446.020

NoktaNo	Y	X
K1-19	564253.112	4605444.160
K1-20	564247.592	4605440.300
K1-21	564239.432	4605433.350
K1-22	564229.322	4605434.740
K1-23	564218.262	4605437.570
K1-24	564212.492	4605439.250
K1-25	564210.122	4605435.500
K1-26	564204.892	4605427.800
K1-27	564187.872	4605411.440
K1-28	564181.562	4605420.910
K1-29	564180.052	4605441.700
K1-30	564171.472	4605447.230
K1-31	564162.446	4605458.363
K1-32	564181.233	4605471.399
K1-33	564192.672	4605478.001
K1-34	564174.452	4605489.360
K1-35	564173.552	4605499.180
K1-36	564183.572	4605507.580
K1-37	564186.012	4605509.460

-GÖSTERİM-



"KORUNMA ALANINDA KALMAKTADIR" ŞERHİ KONULMASI  
GEREKEN PARSELLER

MAHALLE ADA - PARSEL  
MEHMET AKİF 237/6-7-9-12 249/1-2  
243/1-2

Hakan ERDE  
Harita ve Kadastro  
Mühendisi