

**T.C.**  
**KÜLTÜR ve TURİZM BAKANLIĞI**  
**BALIKESİR KÜLTÜR VARLIKLARINI KORUMA BÖLGE KURULU**  
**KARAR**

Toplantı Tarihi ve No :24.01.2019-64  
Karar Tarihi ve No :24.01.2019- 1002

10.05/491  
Toplantı Yeri  
BALIKESİR

Balıkesir İli, Burhaniye İlçesi, Taylıeli Mahallesinde tapuya kaydı bulunmayan kuyunun tescil edilmesi ve koruma alanı sınırlarının belirlenmesinin değerlendirilmesi istemine ilişkin; Kültür Varlıkları ve Müzeler Genel Müdürlüğü'nün 10.07.2018 tarih ve E.579818 sayılı yazısı ve ekleri, Karayolları Genel Müdürlüğü, 14. Bölge Müdürlüğü'nün 29.08.2018 tarih ve E.315438 sayılı yazısı, Devlet Su İşleri Genel Müdürlüğü, 25. Bölge Müdürlüğü'nün 06.09.2018 tarih ve E.99-610271 sayılı yazısı, Çevre ve Şehircilik Müdürlüğü'nün 06.09.2018 tarih ve E.8943 sayılı yazısı, Balıkesir Valiliği, İl Tarım ve Orman Müdürlüğü'nün E.2722175 sayılı yazısı, Balıkesir Büyükşehir Belediye Başkanlığı, İmar ve Şehircilik Dairesi Başkanlığının 03.10.2018 tarih ve E.557/23231 sayılı yazısı ve ekleri, Balıkesir Kadastro Müdürlüğü'nün 20.12.2018 tarih ve E.4193189 sayılı yazısı ve ekleri ile Balıkesir Kültür Varlıklarını Koruma Bölge Kurulu Müdürlüğü uzmanlarınca hazırlanan 17.01.2019 tarihli rapor okundu, ekleri ve işlem dosyası incelendi, yapılan görüşmeler sonucunda;

- Balıkesir İli, Burhaniye İlçesi, Taylıeli Mahallesinde, tapu kaydı bulunmayan kuyunun;
- 2863 sayılı yasanın 6. maddesi kapsamında korunması gerekli taşınmaz kültür varlığı niteliği taşıdığından aynı yasanın 7. maddesi kapsamında tescil edilmesine,
  - Kültür ve Tabiat Varlıklarını Koruma Yüksek Kurulunun 05.11.1999 tarih ve 660 sayılı ilke kararı doğrultusunda koruma grubunun II. grup yapı olarak belirlenmesine, hazırlanan tescil fişinin onanmasına,
  - Koruma alanı sınırlarının kararımız eki haritada koordinatlarıyla gösterildiği şekli ile belirlenmesine
  - Kadastro Müdürlüğünce Balıkesir İli, Burhaniye İlçesi, Taylıeli Mahallesinde ekli haritada koordinatları verilen alanda parsel oluşturularak parsel bilgisinin Koruma Bölge Kurulu Müdürlüğüne ve Tapu Müdürlüğüne iletilmesine;
  - Tapu Müdürlüğünce kuyunun tapu kaydına “Korunması gerekli kültür varlığıdır” ve “II. Grup Yapıdır” şerhinin konulmasına; sonucundan Balıkesir Kültür Varlıklarını Koruma Bölge Kurulu Müdürlüğüne bilgi verilmesine,
  - karar verildi.

AVRUPA KONSEYİ T Ü R K İ Y E	DOĞAL VE KÜLTÜREL VARLIKLARI KORUMA ENVANTERİ D.K.V.K.E	A N I T	ENVANTER NO:
İLİ: BALIKESİR	İLÇESİ: BURHANIYE	MAHALLE - KÖY - MEVKİ: TAYLİELİ MAHALLESİ, KÖYİÇİ MEVKİİ	HARİTA NO :
ADRES Tayheli Mahallesi	KADASTRO: PAFTA: ADA: PARSEL:	KORUMA DERECESESİ	ANITSAL 1 2 3 ÇEVRESEL 1 X 2 3 ÇEVREYE AYKIRI 1 2 3
ADI: DAĞ YOLU KUYUSU	YAPTIRAN:	YAPAN:	MİMARİ ÇAĞI: ROMA DÖNEMİ
	YAPIM TARİHİ:	KİTABE:	VAKFIYE:




**GENEL TANIM:** Taylıeli Mahallesinin yaklaşık 200 metre güneyinde, köy çıkışı dağ yolunun batısında yol kenarında bulunduğu görülmüştür. Etrafında ve yüzeyde başka bir buluntuya rastlanmamıştır.

KORUMA DURUMU	A B X C	TAŞIYICI YAPI	A B X C	DIŞ YAPI	A B X C	ÜST YAPI	A B X C	SÜSLEME ELEMANLARI	A B X C	RUTUBET	A B X C	YOK İZİ VAR ÖNEMLİ
VAZİYET PLANI:						<b>FOTOĞRAF</b> 						

BUGÜNKÜ SAHİBİ:	BAKIMINDAN SORUMLU OLMASI GEREKEN KURULUŞ: Burhaniye Belediyesi
-----------------	--

YAPILAN ONARIMLAR:	TEKNİK BİLGİLER					
<b>AYRINTILI TANITIM:</b> Kuyunun yerel taş örgüsünün üzerinde kireç taşı bloklardan yapılan düzenleme ve onun üzerinde 0.80 x 1.15 x 0.40 m. ölçülerinde bilezik taşıyla kapatılmıştır. Kuyunun içine bakıldığında; yuvarlak planlı, moloz taş malzeme ile inşa edildiği görülmektedir. Kuyunun derinliği net bilinmemektedir. Taş örgü sisteminden ve inşa özelliğinden dolayı Roma Dönemine tarihlendirilmektedir. Kuyunun sağlam olduğu tespit edilmiştir.	<table border="1"> <tr> <td>Su</td> <td>Elektri</td> <td>Isıtma</td> <td>Kanali</td> <td>zasyon</td> </tr> </table>	Su	Elektri	Isıtma	Kanali	zasyon
	Su	Elektri	Isıtma	Kanali	zasyon	
	ORJİNAL KULLANIM KUYU					
	BUGÜNKÜ KULLANIMI KUYU					
	ÖNERİLEN KULLANIMI KUYU					
HAZIRLAYANLAR 17 / 01 / 2019 Ayşenur SÜRGEN-Sanat Tarihçi Mahmut AYGAT-Sanat Tarihçi						
	<b>Kontrol Eden:</b> 18. 01 / 2019 <b>Ferhat KARAGÖZLÜ</b> MÜDÜR V.					

YAYIN DİZİNİ:	EKLER:	ONAY :
1-	RAPOR	Balıkesir K.V.K.B.K.'nın 24 / 01 / 2019 tarih ve
2-	FOTOĞRAF	102 sayılı kararı ile tescillidir.
3-	RÖLÖVE PROJESİ	
4-	RESTORASYON PROJESİ	
	HARİTA	
	KROKİ	
	KİTABE	
	VAKFIYE	

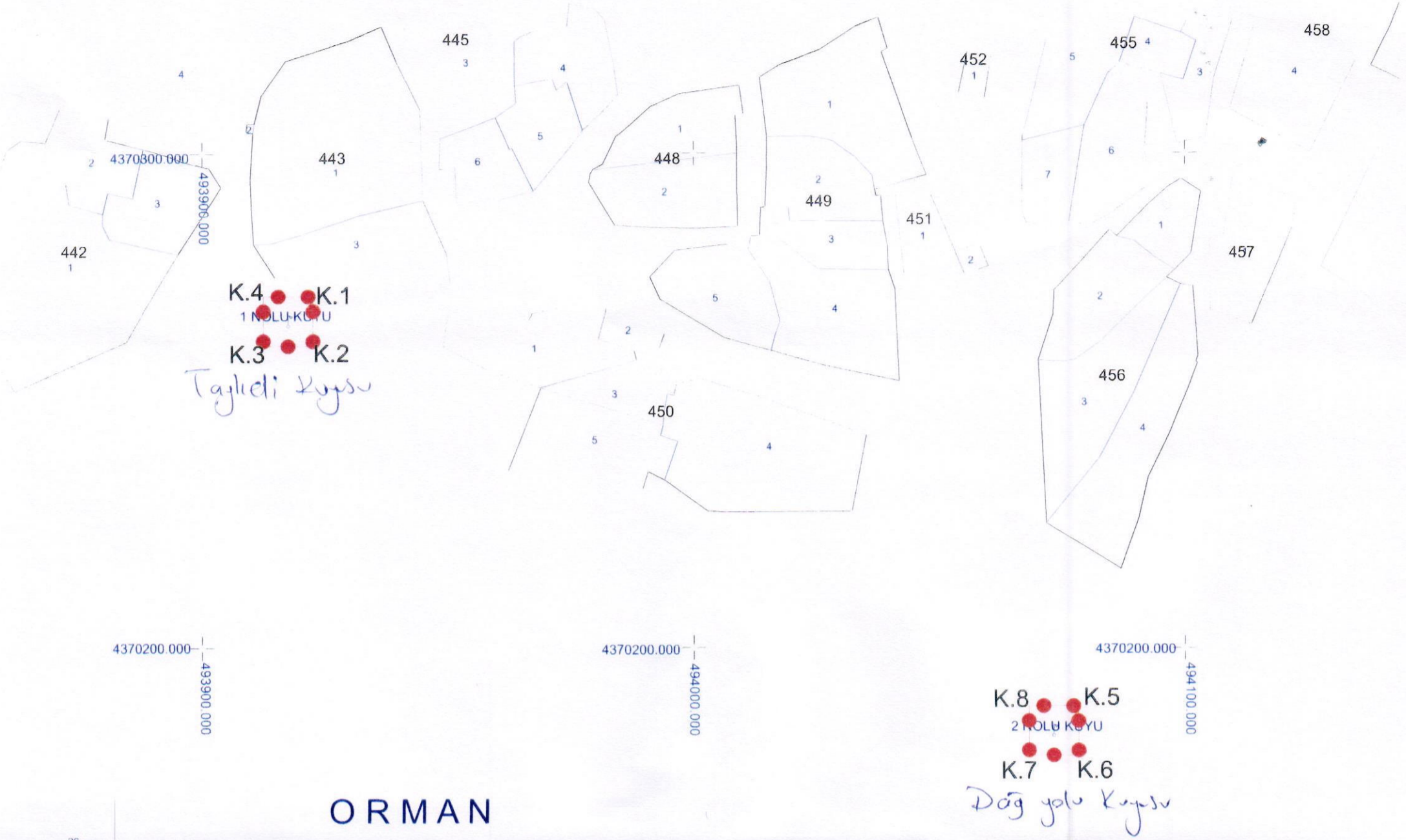


BALIKESİR  
KÜLTÜR VARLIKLARINI KORUMA  
BÖLGE KURULU MÜDÜRLÜĞÜ  
24.01.2019 TARİH VE 1002  
SAYILI KARAR EKİDİR.

ASLI GIBİDİR  
Ferhat KARAGÖZÜ  
Koruma Bölge Kurulu Müdürü

BALIKESİR İLİ, BURHANIYE İLÇESİ, TAYLİELİ MAHALESİ  
KÖYİÇİ MEVKİİ, 2 ADET TARİHİ KUYU KORUMA ALANI

1/1000



ORMAN

İli	Balıkesir
İlçesi	Burhaniye
Mahallesi	Taylieli
Ada/Parsel	-

KUYU ADI	ALAN
1 NOLU KUYU	100.000 m <sup>2</sup>
2 NOLU KUYU	100.000 m <sup>2</sup>

LEJANT

	ADA
	PARSEL
	KORUMA SINIRI
	KUYU

UTM 3 DERECELİK DİLİME ESAS ED50 DATUMU KOORDİNATLARI

Nokta No	Y	X	Nokta No	Y	X
1 NOLUKUYU	493917.389	4370265.929	2 NOLUKUYU	494073.576	4370183.315
K.1	493922.389	4370270.929	K.5	494078.576	4370188.315
K.2	493922.389	4370260.929	K.6	494078.576	4370178.315
K.3	493912.389	4370260.929	K.7	494068.576	4370178.315
K.4	493912.389	4370270.929	K.8	494068.576	4370188.315

BALIKESİR  
KÜLTÜR VARLIKLARINI KORUMA  
BÖLGE KURULU MÜDÜRLÜĞÜ  
24.01.2019 TARİH VE 1002  
SAYILI KARAR EKİDİR.

UTM 6 DERECELİK DİLİME ESAS ED50 DATUMU KOORDİNATLARI

Nokta No	(UTM)Universal Y2	Trans	ED50 (European Datum X2	Nokta No	(UTM)Universal Y2	Trans	ED50 (European Datum X2
1 NOLUKUYU	493919.822		4368517.823	2 NOLUKUYU	494075.947		4368435.241
K.1	493924.820		4368522.821	K.5	494080.945		4368440.239
K.2	493924.820		4368512.825	K.6	494080.945		4368430.243
K.3	493914.824		4368512.825	K.7	494070.949		4368430.243
K.4	493914.824		4368522.821	K.8	494070.949		4368440.239