

T.C.
KÜLTÜR ve TURİZM BAKANLIĞI
Bursa Kültür Varlıklarını Koruma Bölge Kurulu
KARAR
I

Toplantı Tarihi ve No : 28.06.2018/354
Karar Tarihi ve No : 28.06.2018/ 7985

Toplantı Yeri
BURSA

Bursa İli, Nilüfer İlçesi, Özlüce Mahallesi, Uludağ Üniversitesi Görükle Kampüsü sınırları içerisinde kalan 2276 ada 25 parselde Bursa Müzesi Müdürlüğü uzmanları tarafından gerçekleştirilen kazı ve tespit çalışması sonuçlarının değerlendirilmesine ilişkin Bursa Valiliği, İl Kültür ve Turizm Müdürlüğü'nün 03.05.2018 gün 380461 sayılı ve 19.06.2018 gün 518384 sayılı yazıları ile Müdürlüğün 27.06.2018 gün 321357 sayılı raporu okundu, ekleri ve ilgili dosyası incelendi yapılan görüşmeler sonucunda;

Bursa İli, Nilüfer İlçesi, Özlüce Mahallesi, Uludağ Üniversitesi Görükle Kampüsü sınırları içerisinde kalan 2276 ada 25 parselde Bursa Müzesi Müdürlüğü uzmanları tarafından gerçekleştirilen kurtarma kazısı çalışması sonucunda anılan parsel ve çevresinde Roma Dönemi'ne ait mezarların ve mezar hediyelerine rastlanması nedeniyle anılan parsel ve çevresinde Müze Müdürlüğünce önerilen şekilde sınırları kararımız eki paftada belirlenen alanın K.T.V.K.Y.K'nun 05.11.1999/658 sayılı İlke Kararı dikkate alınarak III. Derece Arkeolojik Sit Alanı olarak tescil edilmesine karar verildi.

AVRUPA KONSEYİ	DOĞAL VE KÜLTÜREL VARLIKLARI KORUMA ENVANTERİ DKVKE				SİT	ENVANTER NO:
TÜRKİYE	ESKİ ESERLER VE MÜZELER GENEL MÜDÜRLÜĞÜ					HARİTA NO:
İLİ:	Bursa	İLÇESİ:	Nilüfer	MAHALLE KÖY VEYA MEVKİİ :	Özlüce	PARSEL: - 2271 ada 296, 299, 300 (kısmen), 459 (kısmen), 465 (kısmen) parseller ile 2276 ada 15 (kısmen), 25 (kısmen) parseller

ADI: Nekropol Alanı

Bursa İli, Nilüfer İlçesi, Özlüce Mahallesi Uludağ Üniversitesi kampüs alanı içinde kalan 25 parselde yapılan sit potansiyeli belirleme amaçlı yapılan araştırma çalışmalarında ulaşılan kiremit mezarlar, sondaj alanında ortaya çıkarılmış olan ve mezar yapısına ait olma olasılığı yüksek olan yonulu ve profilli blokların varlığı ile alanın yakın çevresinde yapılan yüzey incelemesinde yüzeyde görülen kiremit mezarlara ait stroter parçalarının yoğunluğu nedeniyle alan nekropol alanı olarak değerlendirilmiştir.

ŞİMDİKİ TEHLİKELER : Kaçak Kazı, Yapılaşma

ŞİMDİKİ DURUM :
SİT POTANSİYELİ : 3. Derece Arkeolojik

ŞİMDİKİ KORUNMA :
ÖNERİLEN KORUNMA :

KORUNMA DERECESESİ: 3. Derece Arkeolojik

HAZIRLAYANLAR:

Uğur AYHAN Arkeolog

Selçuk Çaprak Arkeolog

KONTROL EDEN: Ak Sinan ÖZBEY / 2018

G. M. E. E. A. Y. K. KARARLARI

NO:

/ 20..

/ 20..

/ 20..

YAYIN DİZİSİ :

Bursa Koruma Bölge Kurulunun
28.06.2018 gün ve 1965 sayılı
kararıdır.


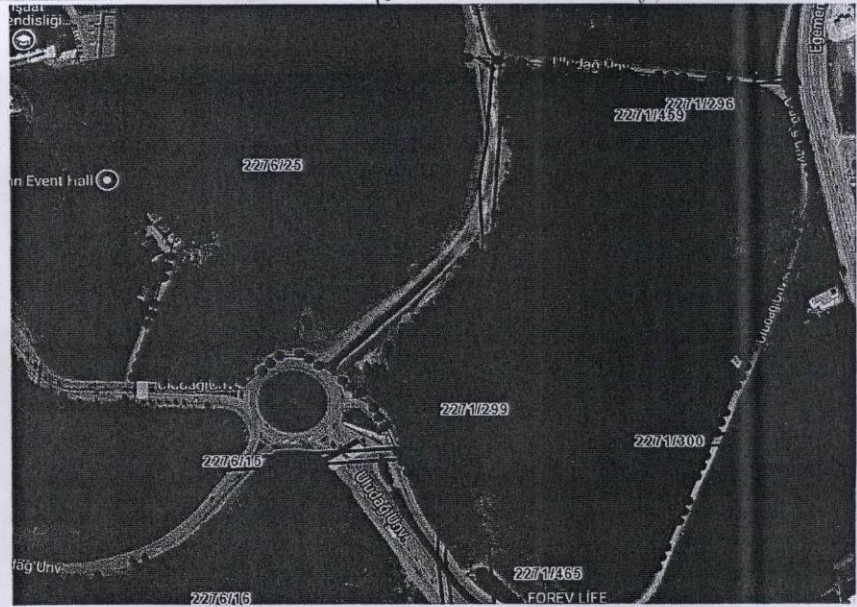


GÖZLEMLER

ONANDI

REVİZYON

G. M. E. E. A. Y. K. ONAY:

HARİTA/FOTOĞRAF:





1
7
ANDI

Bursa Koruma Bölge Kurulunun
28.06.2018 gün ve 7985...sayılı
karar ekidir.



3. Derece Arkeolojik Sit Köşe Koordinat Listesi

NoktaNo	Y	X	NoktaNo	Y	X
X0	405154.2780	4454786.9512	X1	405150.4012	4454800.8848
X2	405146.4968	4454814.9280	X3	405140.2172	4454838.5948
X4	405135.5580	4454857.5872	X5	405131.0312	4454885.2132
X6	405128.6440	4454900.8720	X7	405124.8032	4454926.2868
X8	405124.1280	4454931.6712	X9	405123.7772	4454932.8908
X10	405120.2712	4454945.0632	X11	405119.9672	4454951.9492
X12	405119.8948	4454953.5780	X13	405115.0492	4454787.3908
X14	405106.2800	4454787.4900	X15	405101.3300	4454770.6700
X16	405089.7700	4454741.1600	X17	405065.8400	4454680.0700
X18	405064.1338	4454958.0860	X19	405048.7200	4454638.1600
X20	405044.5740	4454628.0232	X21	404998.4400	4454513.4500
X22	404858.7300	4454540.0500	X23	404815.0533	4454549.7594
X24	404799.0501	4454575.2381	X25	404789.6202	4454602.5748
X26	404777.8757	4454637.9363	X27	404767.2983	4454660.7650
X28	404755.0330	4454673.7707	X29	404731.0727	4454697.1560
X30	404719.0477	4454708.4515	X31	404696.3334	4454717.2678
X32	404679.7208	4454715.0532	X33	404662.0549	4454704.2339
X34	404652.8739	4454689.9278	X35	404646.3527	4455004.9359
X36	404603.4204	4454811.2292	X37	404559.9905	4454690.9895

BURSA İLİ

NİLÜFER İLÇESİ

ÖZLÜCE MAHALLESİ

ULUDAĞ ÜNİVERSİTESİ KAMPUS - NEKROPOL

3. DERECE ARKEOLOJİK SİT SINIRI

PAFTA : H2103c1a-1b3b4d - H21c03c1b

ADA / PARSEL : 2271/459 (Kismen), 295 (Pilon Yeri), 296, 297 (Pilon Yeri), 298 (Pilon Yeri), 299, 300 (Petrol Boru Hattı-Kismen), 465 (Kismen), 2276/25 (Kismen), 13 (Pilon Yeri), 14 (Pilon Yeri), 15 (Petrol Boru Hattı-Kismen), 16 (Kismen)

ÖLÇEK : 1 / 5000