



T.C.  
KÜLTÜR VE TURİZM BAKANLIĞI  
ÇANAKKALE KÜLTÜR VARLIKLARINI  
KORUMA BÖLGE KURULU  
K A R A R

Toplantı Tarihi ve No: 31.01.2019 / 239  
Karar Tarihi ve No : 31.01.2019 / 5180

17.05.186  
Toplantı Yeri  
ÇANAKKALE

Çanakkale İli, Çan İlçesi, Hurma Köyü sınırları içerisinde, Kurulumuzun 23.02.2007 tarih ve 2789 sayılı kararı ile Hurma Köyü, Musallı Mevkii'nde bulunan, özel mülkiyete kayıtlı, 495 parselde yer alan, Kocatepe Tümülüs'ünün 3386 ve 5226 sayılı Yasalarla değişik 2863 sayılı Yasa'nın 6. Ve 7. Maddeleri kapsamında tespit ve tescil kıstaslarını taşıdığı anlaşıldığından I. derece arkeolojik sit alanı olarak tescil edilmesinin uygun olduğuna, söz konusu alanda Kültür ve Tabiat Varlıklarını Koruma Yüksek Kurulu'nun 05.11.1999 gün ve 658 sayılı ilke kararı doğrultusunda Arkeolojik Sitler, Koruma ve Kullanma Koşullarına titizlikle uyulmasına karar verilen, Çanakkale Kültür Varlıklarını Koruma Bölge Kurulu Müdürlüğü'nün 07.12.2018 tarih ve E.999162 sayılı yazısı ve eki ile revize edilen öneri I. derece arkeolojik sit alanı sınırları için faaliyetleri etkilenebilecek kurum/kuruluşların görüşleri istenen, Çanakkale Valiliği, İl Afet ve Acil Durum Müdürlüğü'nün 10.12.2018 tarih ve E.185248 sayılı, Bakanlığımız, Yatırım ve İşletmeler Genel Müdürlüğü'nün 12.12.2018 tarih ve E.1015923 sayılı, Çanakkale Valiliği, İl Tarım ve Orman Müdürlüğü'nün E.3684172 sayılı, Karayolları Genel Müdürlüğü, 14. Bölge Müdürlüğü'nün 13.12.2018 tarih ve E.433307 sayılı, Çanakkale Valiliği, Çevre ve Şehircilik İl Müdürlüğü'nün 13.12.2018 tarih ve E.16478 sayılı yazıları ve ekleri ile bahse konu alanın revize edilerek I. Derece Arkeolojik Sit Alanı şeklinde tescil edilerek koruma altına alınmasında sakınca bulunmadığı yönünde görüş bildirilen, Enerji ve Tabii Kaynaklar Bakanlığı, Maden ve Petrol İşleri Genel Müdürlüğü'nün 17.12.2018 tarih ve E.458204 sayılı yazısında bahse konu revize sit alanının ER:1151889 sayılı IV. Grup işletme ruhsat sahası ile çakıştığı belirtilen, TEİAŞ, 2. Bölge Müdürlüğü, Tesis ve Kontrol Müdürlüğü'nün 26.12.2018 tarih ve E.533482 sayılı yazısı ile Müdürlüğümüzün yazı ekinde gönderilen 1/2000 ölçekli haritada parsel sınırlarını gösteren sınır haritası olmadığından parsel sınırlarının gönderilmesi halinde görüş verilebileceği bildirilen, Kocatepe Tümülüs'ünün sit alanı sınırlarının revize edilerek I. Derece Arkeolojik Sit alanı ilan edilmesine ilişkin hazırlanan uzman raporu ve ekleri okundu, konu dosyası incelendi, yapılan görüşmeler sonucunda;

Çanakkale İli, Çan İlçesi, Hurma Köyü sınırları içerisinde yer alan, Kurulumuzun 23.02.2007 tarih ve 2789 sayılı kararı ile Kocatepe Tümülüs'ü I. Derece Arkeolojik Sit alanı olarak tescil edilen Kocatepe Tümülüs'ünün I. Derece Arkeolojik Sit alanı olarak tescilinin devamına, sit alanı sınırlarının sayısallaştırılması çalışmaları kapsamında hazırlanan 1/2000 ölçekli koordinatlı revize sit haritasının ve hazırlanan tescil fişinin uygun olduğuna, sit alanı sınırlarına yönelik Koruma Amaçlı İmar Planı yapılmaya kadarki süreçte geçiş dönemi koruma esasları ve kullanma şartlarının alanda herhangi bir yapılaşmanın olmaması da göz önünde bulundurularak: "Kültür ve Tabiat Varlıklarını Koruma Yüksek Kurulu'nun 05.11.1999 tarih ve 658 sayılı ilke kararının I. derece arkeolojik sit alanları için belirlenmiş hükümlerinin aynen geçerli olduğuna" şeklinde belirlenmesine karar verildi.

**BAŞKAN**  
**Ahmet Coşkun ÖZGÜNEL**  
(İmza)

**BAŞKAN YRD.**  
**Ali Osman UYSAL**  
(İmza)

**ÜYE**  
**Turan BARLAS**  
(İmza)

**ÜYE**  
**Ali Emrah ÜNLÜ**  
(İmza)

**ÜYE**  
**Halil İbrahim KAHRAMAN**  
(İmza)


**ÜYE**  
**Oğuz KOÇYİĞİT**  
(İmza)

**ÜYE**  
**Sevil YÜKSEL**  
İl Temsilcisi  
(İmza)

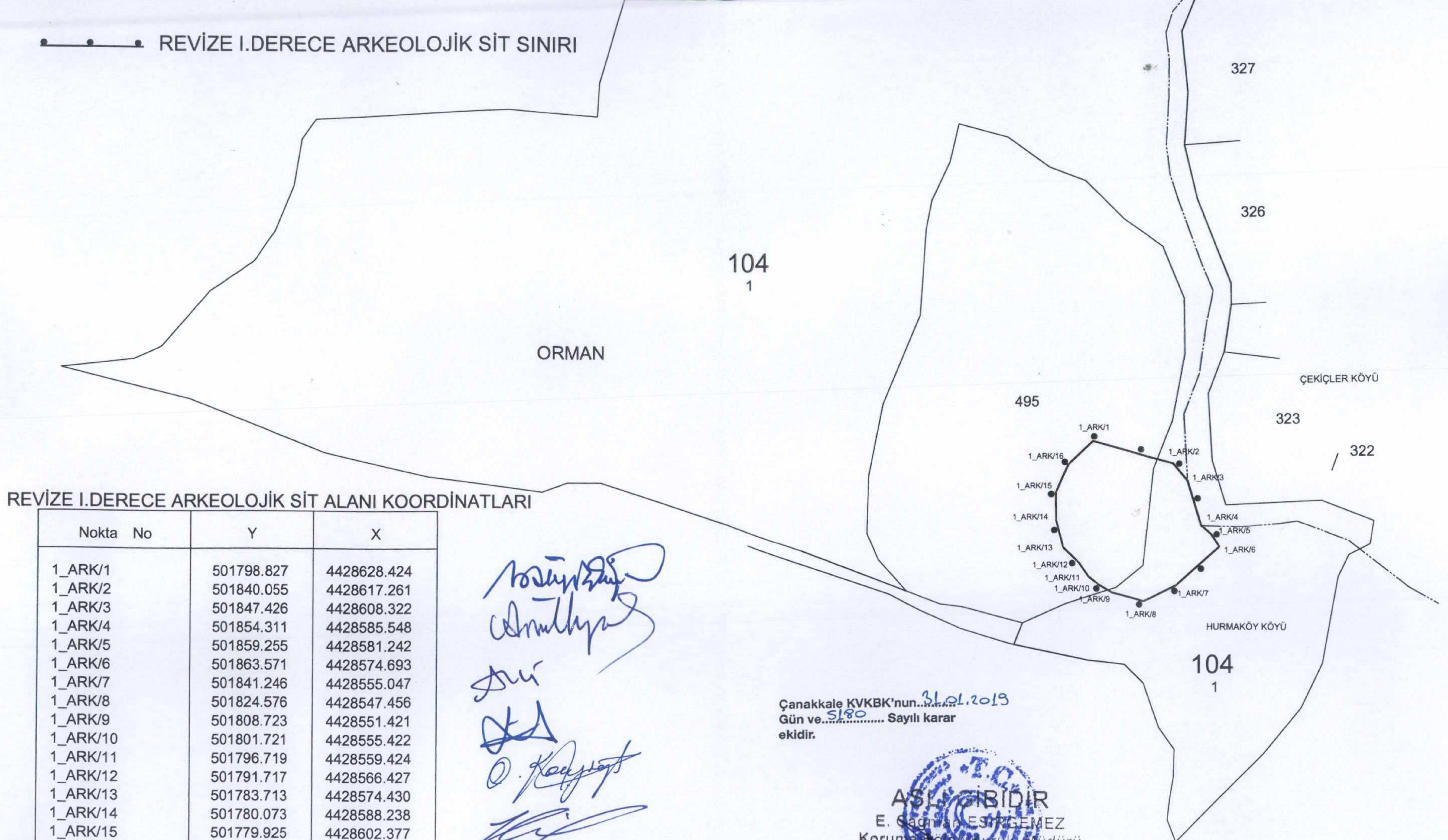
**ÜYE**  
**Ali ATMACA**  
Müze Müdürlüğü Temsilcisi  
(İmza)



ÇANAKKALE İLİ, ÇAN İLÇESİ, HURMAKÖY KÖYÜ,  
KOCATEPE TÜMÜLÜSÜ REVİZE I.DERECE ARKEOLOJİK SİT HARİTASI



REVİZE I.DERECE ARKEOLOJİK SİT SINIRI



REVİZE I.DERECE ARKEOLOJİK SİT ALANI KOORDİNATLARI

Nokta No	Y	X
1_ARK/1	501798.827	4428628.424
1_ARK/2	501840.055	4428617.261
1_ARK/3	501847.426	4428608.322
1_ARK/4	501854.311	4428585.548
1_ARK/5	501859.255	4428581.242
1_ARK/6	501863.571	4428574.693
1_ARK/7	501841.246	4428555.047
1_ARK/8	501824.576	4428547.456
1_ARK/9	501808.723	4428551.421
1_ARK/10	501801.721	4428555.422
1_ARK/11	501796.719	4428559.424
1_ARK/12	501791.717	4428566.427
1_ARK/13	501783.713	4428574.430
1_ARK/14	501780.073	4428588.238
1_ARK/15	501779.925	4428602.377
1_ARK/16	501786.325	4428616.666

ED50-3 DERECE, DOM:27

*Handwritten signatures and initials in blue and purple ink.*

Çanakkale KVKBK'nun 31.01.2013  
Gün ve 5180 Sayılı karar  
ekidir.

ASLI GIBİDİR  
E. ÇAGRIYI ESİNGEMEZ  
Koruma Bölgesi Müdürü



AVRUPA KONSEYİ	DOĞAL VE KÜLTÜREL VARLIKLARI KORUMA ENVANTERİ	D.K.V.K.E.	S i T	ENVANTER NO	
T Ü R K İ Y E	KÜLTÜR VARLIKLARI VE MÜZELER GENEL MÜDÜRLÜĞÜ			HARİTA NO	
İLİ: ÇANAKKALE	İLÇESİ: ÇAN	MAHALLE - KÖY VEYA MEVKİİ: HURMA KÖYÜ	PAFTA	ADA	PARSEL
ADI: KOCATEPE TÜMÜLÜSÜ				(104)	(1)-495

**GENEL TANIM:** Çanakkale İli, Çan İlçesi, Hurma Köyü sınırları içerisinde, Hurma Köy Merkezinin 2,30 km kadar doğusunda yer almaktadır. Meşe Ağaçlarıyla kaplı yayvan bir tepelik üzerinde yer alan Kocatepe Tümülüs'ü üzerinde 10 metre derinliğinde ve yaklaşık olarak 2 metre genişliğinde bir adet kaçak kazı çukuru yer almaktadır. Tümülüs'ün üzerinde veya yakın çevresinde tarihleme yapılacak herhangi bir arkeolojik buluntu gözlemlenmemiştir.

**ŞİMDİKİ TEHLİKELER:** Kaçak kazılar yoluyla tahrip edilmesi.

**ŞİMDİKİ DURUM:** Herhangi bir amaçla kullanılmamaktadır.

**SİT POTANSİYELİ:** I. Derece Arkeolojik Sit Alanı.

**KORUMA DERECEŚİ:** I. Derece Arkeolojik Sit

**ŞİMDİKİ KORUMA:** Herhangi bir koruma bulunmamaktadır.

**ÖNERİLEN KORUMA:** Kültür ve Tabiat Varlıklarını Koruma Yüksek Kurulunun 05.11.1999 tarih ve 658 sayılı ilke kararı uyarınca I. Derece Arkeolojik Sit Alanları koruma ve kullanma koşullarına uyulması önerilmektedir.

**HAZIRLAYANLAR**

Arkeolog Hakan BAŞYEĞİT

Arkeolog Handan ÖZALPAY

**KONTROL EDEN:**

Taner BAHADIR

Koruma Bölge Kurulu Müdür V.

**KORUMA KURULU KARARLARI**

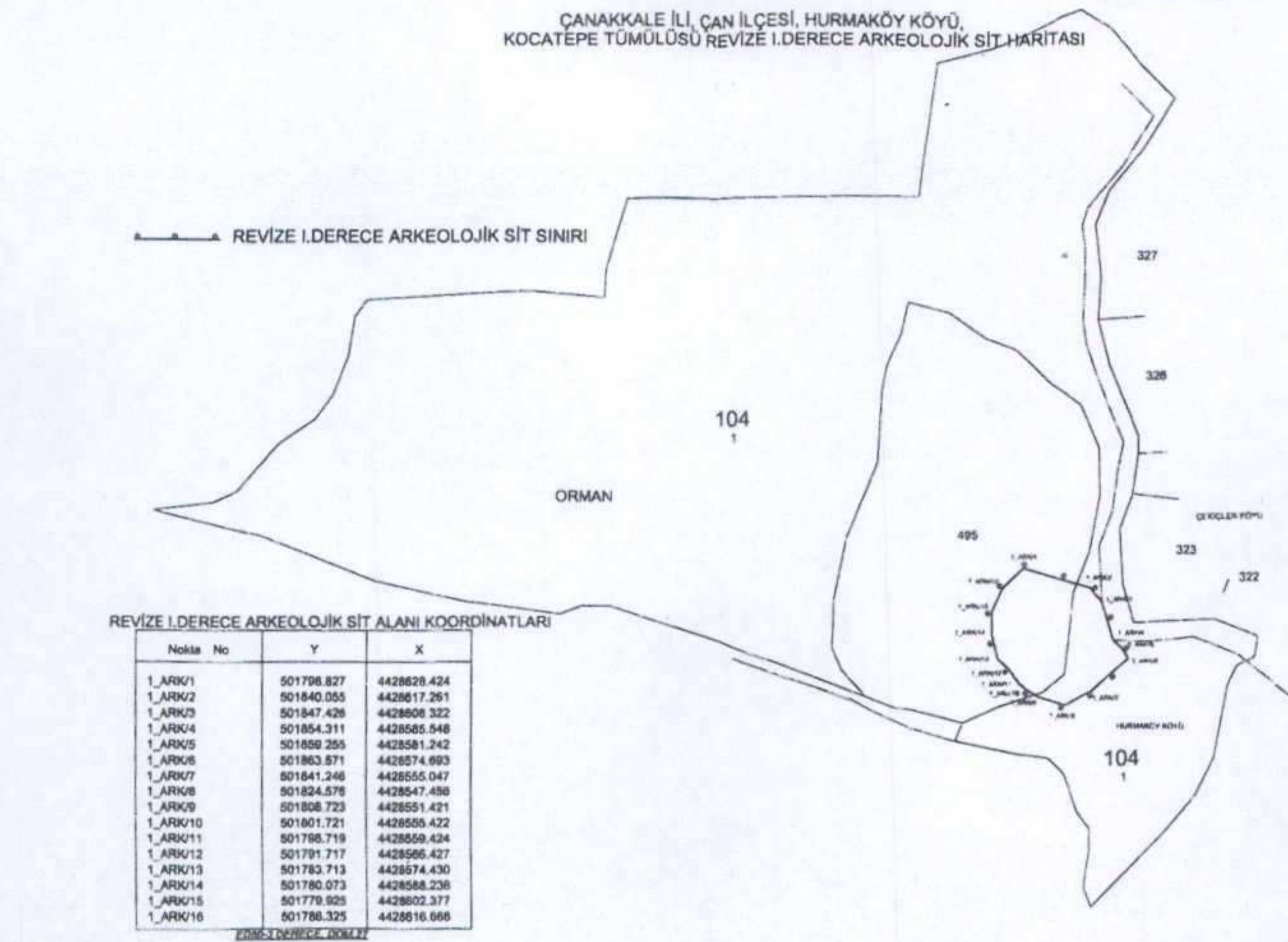
Ç.K.V.K.B.K.'nin 23.02.2007 Tarih ve 2789 Sayılı Kararı.

**YAYIN DİZİSİ:**

**KORUMA KURULU ONAYI**

**GÖZLEMLER:**

**Harita ve Fotoğraflar:**



Çanakkale KVKBK'nun 31.01.2019  
Gün ve 5180 Sayılı karar  
ekidir.

ASLİ GİBİDİR  
E. ÇAĞIRI ESİR GEMEZ  
Koruma Bölge Kurulu Müdürü

**KOCATEPE TÜMÜLÜSÜ**

