



T.C.
KÜLTÜR VE TURİZM BAKANLIĞI
ÇANAKKALE KÜLTÜR VARLIKLARINI
KORUMA BÖLGE KURULU
K A R A R

Toplantı Tarihi ve No : 26.02.2019 / 241
Karar Tarihi No : 26.02.2019 /5220

17.05.513
Toplantı Yeri
Ayvacık/ÇANAKKALE

Çanakkale İli, Çan İlçesi, Asmalı Köyü sınırları içerisinde yer alan, kısmen 111 ada, 186 ve 296 parselleri kapsayan alanın 2863 sayılı Yasa kapsamında tescil edilmesi hususunun değerlendirilmesine yönelik; Çanakkale KVKBK Müdürlüğü'nün 08.01.2019 tarih ve E.23293 sayılı yazısı, İl Tarım ve Orman Müdürlüğü'nün bila tarih ve E.117152 sayılı yazısı, Yatırım ve İşletmeler Müdürlüğü'nün 11.01.2019 tarih ve E.36738 sayılı yazısı, TEİAŞ 2. Bölge Müdürlüğü'nün bila tarih ve E.42751 sayılı yazısı, Çanakkale İl Özel İdaresi, Yazı İşleri Müdürlüğü'nün 18.01.2019 tarih ve E.933 sayılı yazısı ve ekleri, Çan Orman İşletme Müdürlüğü'nün 28.01.2019 tarih ve E.192030 sayılı yazısı ve ekleri, Maden ve Petrol İşleri Genel Müdürlüğü'nün 08.02.2019 tarih ve E.407379 sayılı yazısı ile Çanakkale KVKBK Müdürlüğü uzmanlarınca hazırlanan 07.11.2018 ve 21.02.2019 tarih / 87606 sayılı raporlar okundu, ilgili dosyası ve ekleri incelendi, yapılan görüşmeler sonunda;

Çanakkale İli, Çan İlçesi, Asmalı Köyü sınırları içerisinde yer alan, kısmen 111 ada, 186 ve 296 parselleri kapsayan, kararımız eki 1/5000 ölçekli haritada sınırları ve koordinatları belirtilen alanın 2863 sayılı Yasa'nın 6. ve 7. Maddelerinde belirtilen özellikleri taşıması nedeniyle 3. Derece arkeolojik sit alanı olarak tescil edilmesine, hazırlanan tescil fişinin uygun olduğuna, alana yönelik geçiş dönemi yapılanma koşullarının "Alanda yapılacak her türlü uygulama öncesi Kurulumuz izni alınması gerekmektedir" şeklinde belirlenmesine karar verildi.

BAŞKAN
A. Coşkun ÖZGÜNEL
(İmza)

BAŞKAN YARD.
A. Osman UYSAL
(İmza)

ÜYE
Turan BARLAS
(İmza)

ÜYE
A. Emrah ÜNLÜ
(İmza)

ÜYE
Oğuz KOÇYİĞİT
(İmza)





ÜYE
H. İbrahim KAHRAMAN
(İmza)

ÜYE
Çanakkale Müze Md. Tems. Ali ATMACA
(İmza)

ASLI GİBİDİR
E. Çağrı ESİRGEMEZ
Koruma Bölge Kurulu Müdürü

ÜYE
Çanakkale İl Özel İdaresi
Sevil YÜKSEL
(İmza)





AVRUPA KONSEYİ	DOĞAL VE KÜLTÜREL VARLIKLARI KORUMA ENVANTERİ D.K.V.K.E	SİT	ENVANTER NO:
TÜRKİYE	KÜLTÜR VARLIKLARI VE MÜZELER GENEL MÜDÜRLÜĞÜ	HARİTA NO:	
İLİ: ÇANAKKALE	İLÇESİ: ÇAN	MAHALLE KÖY MEVKİİ: ASMALI KÖYÜ	KADASTRO PAFTA ADA PARSEL: 111 ADA, 186-296 PARSELLER

ADI: ASMALI DOĞU ROMA YERLEŞİMİ

GENEL TANIM: Yerleşim yerinin Asmalı Köyü'nün yaklaşık 1 kilometre kuzeydoğusunda, Kocacılar Mevkii olarak bilinen kısımda 111 ada, 186 parselin bir kısmı ile 111 ada, 296 parselin yine bir kısmına yayılım gösterdiği anlaşılmıştır. Yerleşim yerinin bulunduğu parseller ile çevresi yoğunlukla tarımsal amaçlı kullanılan arazilerden oluşmaktadır. 186 parsel, kadastral yol ile 296 parselin keşiştiği kısımda mese ağaçlarıyla kaplı alanda yüksekliği bir alan bulunmaktadır. Bu alan geçmiş zamanlarda açılmış kadastral toprak yol ile ikiye ayrılmış olup, yol kesitlerinde moloz taşlar ile kiremit ve tuğla parçaları izlenebilmektedir. Yerleşim yeri olduğu düşünülen alanda yoğun çati kiremitleri ile Doğu Roma dönemi olduğu düşünülen seramik kulp, kaide ve gövde parçalarına rastlanmıştır. Alanda bulunan kiremitlerin farklı ebatlarda oldukları gözlemlenmiş, bir kısmının zemin döşemesinde kullanılmış olabileceği düşünülmektedir. Ayrıca yine bazı alanda küçük ebatlar halinde harç parçalarının olduğu görülmüş olup, söz konusu harç parçalarının ile etrafıa görülen moloz taşların bu alanda geçmişte yapı ya da yapıların olduğu izlenimini vermektedir. Yerleşim yeri 186 parselin bir bölümü, aradaki kadastral yol ve 296 parselin bir bölümüne yayılmış olup, küçük bir alanı kaplamaktadır. Yüzeyledeki buluntulardan alanın Doğu Roma Dönemi'nde yerleşim alanı olarak kullanıldığını, oldukça küçük bir alana yayılım göstermesi nedeniyle bir ya da birkaç yapıdan oluşan çiftlik yerleşimi olabileceği izlenimini vermektedir.

SİMDİKİ DURUMU: Tarım Arazisi

SİT POTANSİYELİ: 3. Derece Arkeolojik Sit

SİMDİKİ KORUMA: Herhangi bir koruma önlemi bulunmamaktadır

KORUMA DERECESESİ: 3. Derece Arkeolojik Sit

SİMDİKİ TEHLİKELER: Kaçak Kazılar

HAZIRLAYANLAR:
Arkeolog Ali GÜÇLÜ
Arkeolog Mine DALMIŞ PEMBE

ÖNERİLEN KORUMA: 3. Derece Arkeolojik Sit Alanı Olarak Tescil Edilerek 05.11.1999/658 Sayılı İlke Kararı Hükümleri Doğrultusunda Korunmalı

KONTROL EDEN:

GÖZLEMLER:

ALINAN KARARLAR:

YAYIN DİZİNİ:

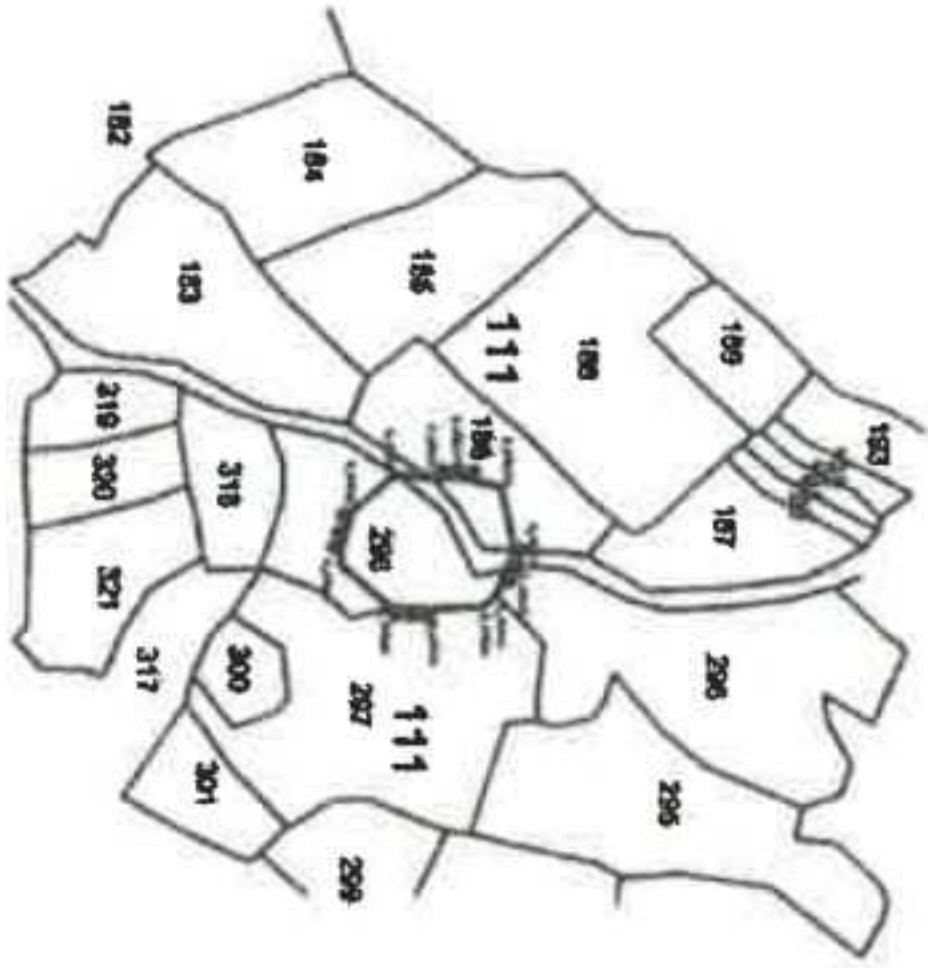
REVİZYON:

ONAY: 26/02/2019


Çanakkale Tınas Kıtınun 25.102/2019
Gün ve 5.222 Sayılı karar
ektidir.

HARİTALAR-FOTOĞRAFLAR

ÇANAKKALE İLİ, ÇAN İLÇESİ, ASMALI KÖYÜ,
3.DERECE ARKEOLOJİK SİT HARİTASI



ASMA KÖYÜ MÜHÜRÜ
E. Ca...
Koruma...
Mühürü



KADASTRAL PARSEL SINIRI
3.DERECE ARKEOLOJİK SİT ALANI SINIRI



