



**T.C.**  
**KÜLTÜR VE TURİZM BAKANLIĞI**  
**ÇANAKKALE KÜLTÜR VARLIKLARINI**  
**KORUMA BÖLGE KURULU**  
**K A R A R**

**Toplantı Tarihi ve No : 26.02.2019/ 241**  
**Karar Tarihi ve No : 26.02.2019/ 5224**

**17.10.395**  
**Toplantı Yeri**  
**Ayvacık/ÇANAKKALE**

Çanakkale İli, Lapseki İlçesi'nde yer alan, sit dışı alanda kalan, Suluca Köyü, 106 ada, 57 ve 68 parsellerde bulunan 2 adet yel değirmeni; Şevketiye Köyü, 880 parselde bulunan 1 adet yel değirmeninin tesciline yönelik çalışmaların yapılmasının talep edildiği Turan TAKAOĞLU'nun 17.03.2015 tarihli başvurusu, yel değirmenlerine ilişkin gelişmeler hakkında Genel Müdürlüğümüze bilgi verilmesinin istendiği Kültür Varlıkları ve Müzeler Genel Müdürlüğü'nün 02.02.2017 tarih ve E.22060 sayılı yazısı, yel değirmenlerine ilişkin sayısal verilerin talep edildiği Müdürlüğümüzün 22.12.2017 tarihli yazısı, sayısal verilerin Müdürlüğümüze iletildiği Çanakkale Valiliği, Kadastro Müdürlüğü'nün 12.04.2018 tarih ve E.1043308 sayılı yazısı ve ekleri, değirmenlere ilişkin ilgili kurum ve kuruluşlardan görüşlerin talep edildiği Müdürlüğümüzün 18.05.2018 tarihli yazısı ve kurum görüşlerinin iletildiği Çanakkale Valiliği, İl Gıda Tarım ve Hayvancılık Müdürlüğü'nün 22.05.2018 tarih ve E.1566285 sayılı yazısı, Teiaş 2. Bölge Müdürlüğü, Tesis ve Kontrol Müdürlüğü'nün 04.06.2018 tarih ve E.237186 sayılı yazısı, Karayolları 14. Bölge Müdürlüğü'nün 23.05.2018 tarih ve E.203116 sayılı yazısı ve ekleri, Çanakkale Orman İşletme Müdürlüğü, Kadastro ve Mülkiyet Şefliği'nin 07.06.2018 tarih ve E.1248228 sayılı yazısı, Çanakkale İl Özel İdaresi, İmar ve Kentsel İyileştirme Müdürlüğü'nün 20.06.2018 tarih ve E.9098 sayılı yazısı ile uzman raporu okundu, dosyası incelendi, yapılan görüşmeler sonunda;

Çanakkale İli, Lapseki İlçesi'nde yer alan, sit dışı alanda kalan, Suluca Köyü, 106 ada, 57 ve 68 parsellerde bulunan 2 adet yel değirmeni ile Şevketiye Köyü, 880 parselde bulunan 1 adet yel değirmeninin 2863 sayılı Yasanın 6. ve 7'nci maddelerinde belirtilen kıstasları taşıdığı anlaşıldığından I. grup anıtsal mimarlık örnekleri olarak tescil edilmelerine, Kurulumuza sunulan öneri tescil fişleri ve öneri korunma alanı haritalarının uygun olduğuna karar verildi.

**BAŞKAN**  
**A. Coşkun ÖZGÜNEL**  
(imza)

**BAŞKAN YRD.**  
**Ali Osman UYSAL**  
(imza)

**ÜYE**  
**Turan BARLAS**  
(imza)

**ÜYE**  
**Oğuz KOÇYİĞİT**  
(imza)

**ÜYE**  
**Ali Emrah ÜNLÜ**  
(imza)

**ÜYE**  
**H. İbrahim KAHRAMAN**  
(imza)



**ÜYE**  
**Çanakkale İl Temsilcisi**  
**Sevil YÜKSEL**  
(imza)

4473915.712



4473915.712

489270.589

489354.034

ÇANAKKALE İLİ, İAPSEKİ İLÇESİ, ŞEVKETİYE KÖYÜ,  
KORUNMASI GEREKLİ TAŞINMAZ KÜLTÜR VARLIĞI DEĞİRMENE İLİŞKİN,  
KORUNMA ALANI HARİTASI

MARMARA DENİZİ



4473900.000

TH

878

881

899

900

877

882

901

904

4473850.000

902

903

2208

2153

909

2121

**ASLI GIBİDİR**  
E. Çağınan ESİRGEMEZ  
Koruma Bölge Kurulu Başkanı

UYGUNDUR  
26/2/2019

GÖSTERİM

KÜLTÜR

—	KADASTRAL PARSEL SINIRI	BAŞKAN	
.....	KORUNMA ALANI SINIRI	BAŞKAN YRD.	
■	KORUNMASI GEREKLİ ANITSAL MİMARLIK ÖRNEĞİ YAPISI (DEĞİRMENE)	ÜYE	
		ÜYE	
		ÜYE	
		ÜYE	
		ÜYE	
		TEMSİLCİ ÜYE	
		TEMSİLCİ ÜYE	
		TEMSİLCİ ÜYE	

489270.589

4473800.975

489300.000

ED50-3

4473800.975

489350.000

489354.034

Çanakkale KVKBK'nun 26.02.2019  
Gün ve... 5225. Sayılı karar  
ekidir.

4473915.712



4473915.712

489270.589

489354.034

ÇANAKKALE İLİ, İAPSEKİ İLÇESİ, ŞEVKETİYE KÖYÜ,  
KORUNMASI GEREKLİ TAŞINMAZ KÜLTÜR VARLIĞI DEĞİRMENE İLİŞKİN,  
KORUNMA ALANI HARİTASI

MARMARA DENİZİ



4473900.000

TH

878

881

899

900

877

882

901

904

4473850.000

902

903

2208

2153

909

2121

ASLI GIBİDİR

E. Çağınan ESİRGEMEZ  
Koruma Bölge Kurulu Başkanı

UYGUNDUR  
26/2/2019

GÖSTERİM

— KADASTRAL PARSEL SINIRI

..... KORUNMA ALANI SINIRI



KORUNMASI GEREKLİ ANITSAL MİMARLIK ÖRNEĞİ YAPISI (DEĞİRMENE)

BAŞKAN

BAŞKAN YRD.

ÜYE

ÜYE

ÜYE

ÜYE

ÜYE

TEMSİLCİ ÜYE

TEMSİLCİ ÜYE

TEMSİLCİ ÜYE

489270.589

4473800.975

489300.000

ED50-3

4473800.975

489350.000

489354.034

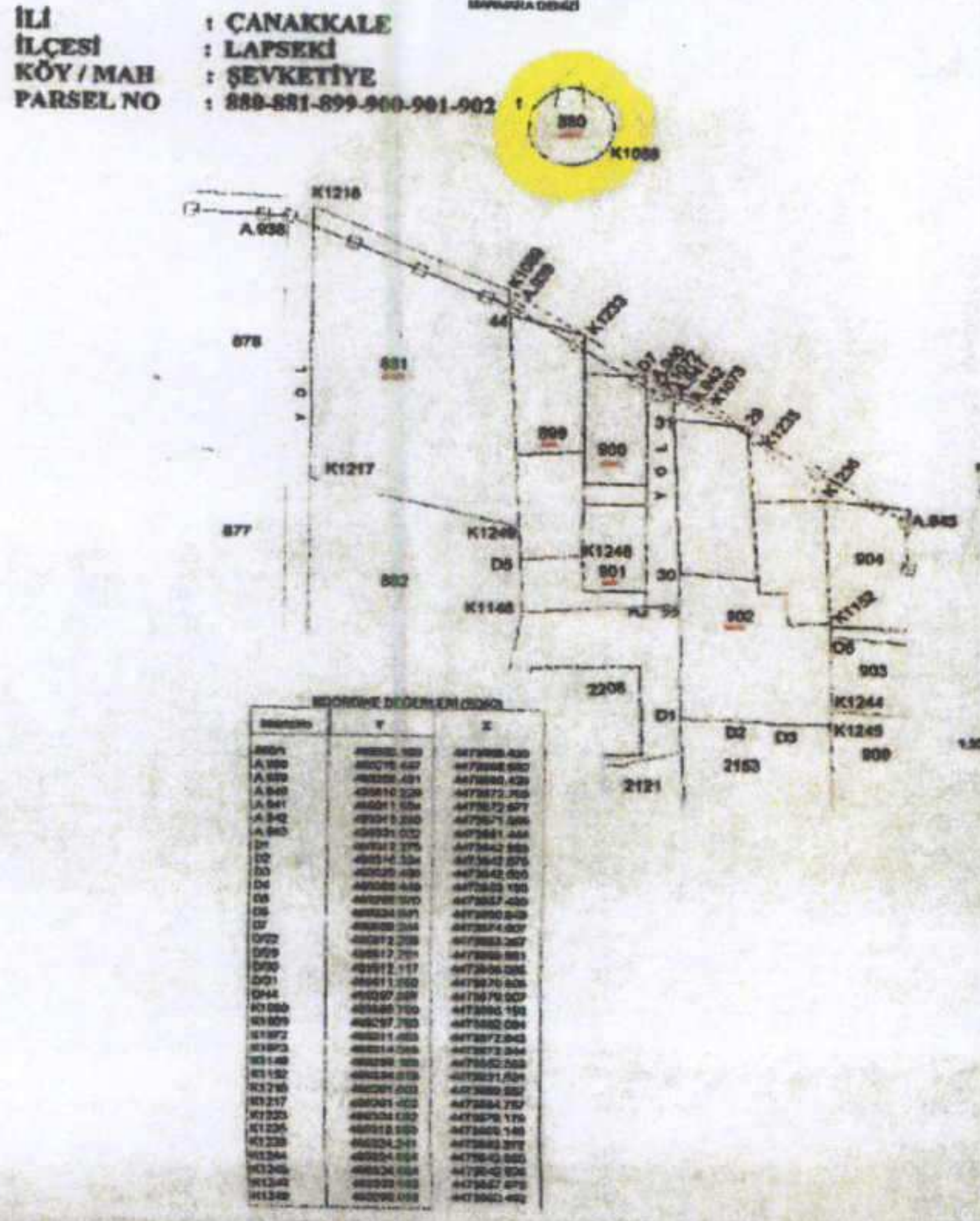
Çanakkale KVKBK'nun 26.02.2019  
Gün ve... 5225. Sayılı karar  
ekidir.

AVRUPA KONSEYİ	KÜLTÜREL VARLIKLARI KORUMA ENVANTERİ	D.K.V.K.E.	ANIT	ENVANTER NO:
TÜRKİYE				HARİTA NO:
İLİ: ÇANAKKALE	İLÇESİ: LAPSEKİ İLÇESİ	MAHALLE KÖY: ŞEVKETİYE KÖYÜ	KORUMA DERECESESİ	ANITSAL
SOKAK VE KAPI NO:	KADASTRO PAFTA:	ADA: - PARSEL: 880 PARSEL		ÇEVRESEL
ADI: YEL DEĞİRMENİ	YAPTIRAN:	YAPAN:		ANITSAL
	YAPIM TARİHİ:	KİTABE:	MİMARİ ÇAĞI: 19. YÜZYIL (ÜSLUP)	1. GRUP
			VAKFIYE:	

GENEL TANIM: Çanakkale İli, Lapseki İlçesi, Şevketiye Köyü'nde yer almaktadır.

KORUMA DURUMU	A	İYİ	TAŞIYICI YAPI	A	DIŞ YAPI	A	ÜST YAPI	A	İÇ YAPI	A	SÜSLEME ELEMANLARI	A	RUTUBET	A	YOK
	B	ORTA	C	B	C	B	C	B	C	B	C	B	C	B	İZİ VAR
	C	FENA		C		C		C		C		C		C	ÖNEMLİ

HARİTA PLANI:



FOTOĞRAF



TESCİLE KONUSU TAŞINMAZ

GÖZLEMLER: Günümüzde değirmenin çatı örtüsü dışında iç kısmında yapıyı içerden ikiye bölen ara katı oluşturan ahşap hatıllar ve üzerinde her an çökme tehlikesi altındaki değirmen taşları kalmıştır.

BUGÜNKÜ SAHİBİ: BAKIMINDAN SORUMLU OLMASI GEREKEN KURULUŞ:

YAPILAN ONARIMLAR:

AYRINTILI TANIM:

Çanakkale İli, Lapseki İlçesi, Şevketiye Köyü'nde deniz kıyısında, 880 parselde kalan değirmenden günümüze beden duvarları sağlam, iç mekanizması kısmen bulunan, çatısı bulunmayan taş malzemeli kagir bir kalıntı kalmıştır.

Değirmen Takaoğlu'nun arşiv belgelerine dayanarak belirlediği tipolojiye göre kule görünümlü silindirik taş örgü gövdeli yel değirmenleri grubundadır. Konik çatısı tamamen yok olmuş yel değirmeninin kule görünümlü taş örgü gövdesi oldukça sağlam olarak günümüze gelmiştir. İç kısımda ahşap döndürme, hareket ve öğütme mekanizmalarından geriye sadece yapıyı içerden ikiye bölen ara katı oluşturan ahşap hatıllar ve üzerinde her an çökme tehlikesi altındaki değirmen taşları kalmıştır. Kireç taşından düzgün bloklarla oluşturulmuş kemerli giriş kapısı ile yaklaşık 1,6 metre yüksekliğinde değirmeni yatay çevreleyen iki sıra tuğla dizisi dış cepheye hareketlilik kazandıran unsurlar olmuştur. Yel değirmeninin iyi korunmuş gövdesinin ikinci katında, neredeyse simetrik olarak yerleştirilmiş biri girişin hemen sağında ve diğeri tam onun karşısında toplam iki pencere açıklığı bulunur.

<sup>1</sup> Takaoğlu, T.(2016), Çanakkale Kültürel Mirasında Yel Değirmeni, Ege Yayınları, İstanbul.

TEKNİK BİLGİLER	SU	ELEKTRİK	ISITMA	KANALİZASYON

ORJİNAL KULLANIMI: YEL DEĞİRMENİ

BUGÜNKÜ KULLANIMI: METRUK

ÖNERİLEN KULLANIMI:

HAZIRLAYANLAR:

Arif İTİK  
Mirza ÇIRAK

Müze Araştırmacısı  
Sanat Tarihçisi

*[Signature]*

EKLER:

RAPOR	X
FOTOĞRAF	X
RÖLÖVE PROJESİ	
RESTORASYON PROJESİ	
HARİTA	
KROKİ	X
KİTABE	
VAKFIYE	

KONTROL EDEN:

Taner BAHADIR  
Koruma Bölge Kurulu Müdür V.

KURUL ONAYI NO:

REVİZYON

KURUL KARARLARI:

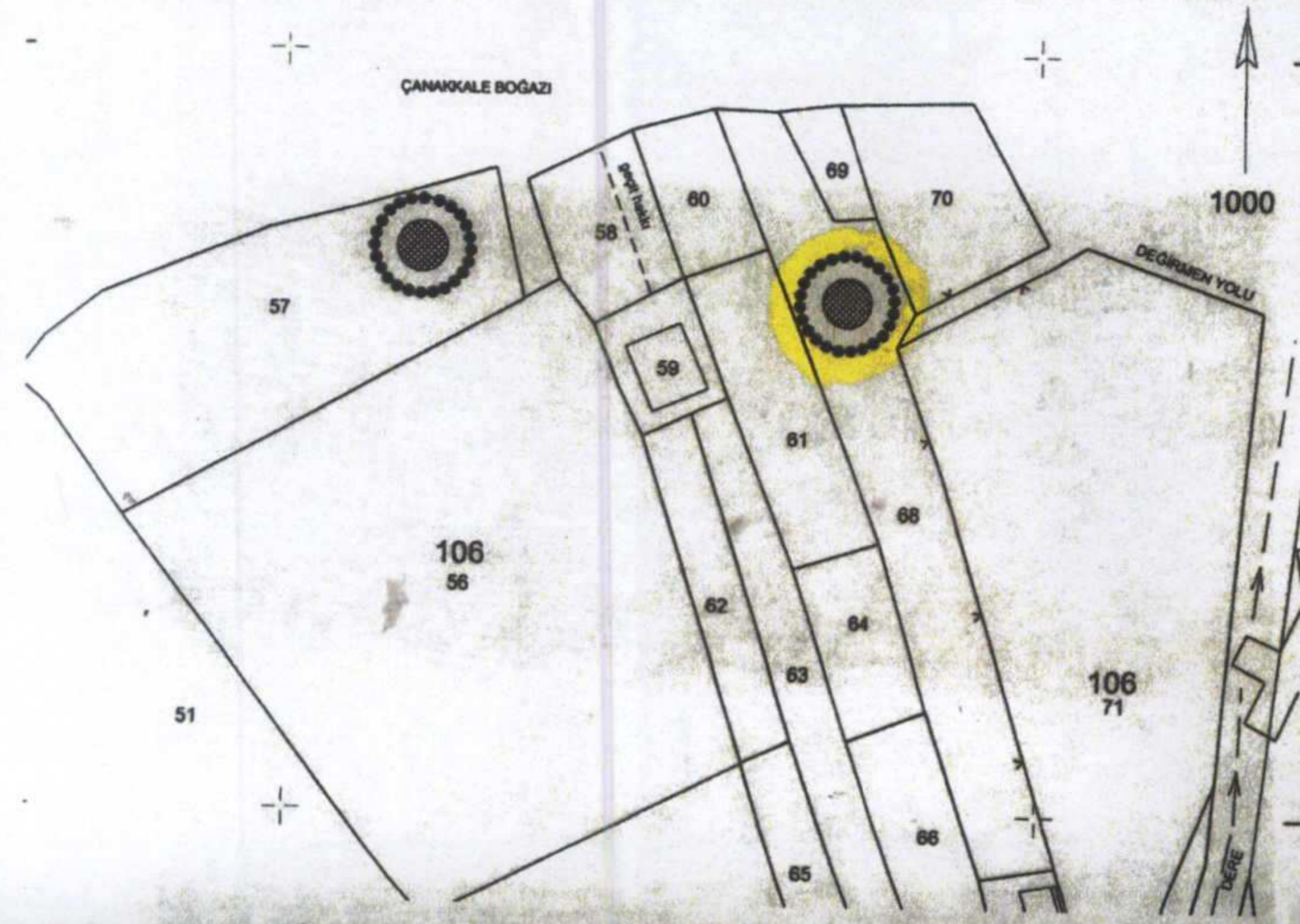
ASLI GİBİDİR  
E. Çağman ESİRGEMEZ  
Koruma Bölge Kurulu Müdürü  
Çanakkale KVKBK'nun 26.02.2019  
Gün ve 5224 Sayılı karar  
ekidir.

AVRUPA KONSEYİ	KÜLTÜREL VARLIKLARI KORUMA ENVANTERİ D.K.V.K.E.		ANIT	ENVANTER NO:
TÜRKİYE				HARİTA NO:
İLİ: ÇANAKKALE	İLÇESİ: LAPSEKİ İLÇESİ	MAHALLE KÖY: SULUCA KÖYÜ	KORUMA DERECESESİ	ANITSAL
SOKAK VE KAPI NO:	KADASTRO PAFTA: ADA: 106 PARSEL: 68 PARSEL			ÇEVRESEL
ADI: YEL DEĞİRMENİ	YAPTIRAN:	YAPAN:	MİMARİ ÇAĞI: 19. YÜZYIL (ÜSLUP)	ANITSAL
	YAPIM TARİHİ:	KİTABE:	VAKFIYE:	1. GRUP

GENEL TANIM: Çanakkale İli, Lapseki İlçesi, Suluca Köyü'nde yer almaktadır.

KORUMA DURUMU	A	İYİ	TAŞIYICI YAPI	A	DIŞ YAPI	A	ÜST YAPI	A	İÇ YAPI	A	SÜSLEME ELEMANLARI	A	RUTUBET	A	YOK
	B	ORTA	C	B	C	B	C	B	C	B	C	B	C	B	İZİ VAR
	C	FENA		C		C		C		C		C		C	ÖNEMLİ

HARİTA PLANI:



FOTOĞRAF



TESCİLE KONU TAŞINMAZ

GÖZLEMLER: Günümüzde silindirik gövdenin denize bakan yamacı pencere üst kotuna kadar, güney yamacı ise yaklaşık 70 cm. zemin kotuna kadar ayakta.

BUGÜNKÜ SAHİBİ:	BAKIMINDAN SORUMLU OLMASI GEREKEN KURULUŞ:
-----------------	--

YAPILAN ONARIMLAR:

AYRINTILI TANIM:

Çanakkale İli, Lapseki İlçesi, Suluca Köyü'nde 106 ada, 68 parselde bulunan silindirik gövdeli taş malzemeli kagir değirmenin bir kısmı günümüze kadar gelebilmiştir.

Değirmen Takaoğlu'nun arşiv belgelerine dayanarak belirlediği tipolojiye göre kule görünümüne sahip silindirik taş örgü gövdeli yel değirmenleri grubundadır. Araştırmacı söz konusu değirmenin birkaç metre ilerisine -deniz kenarına- yapılan değirmenle benzer ve daha geç bir zaman diliminde yapıldığını bu yönleriyle yapılış esnasında kendinden öncekine öykünüldüğünü ifade etmektedir. Kireç taşından yapılan yapılmış olan değirmenin denize bakan cephesi pencere üst örtüsüne kadar, giriş kapısının bulunduğu cephe ise yaklaşık 70 cm.'ye kadar korunmuştur.

<sup>1</sup> Takaoğlu, T.(2016), Çanakkale Kültürel Mirasında Yel Değirmeni, Ege Yayınları, İstanbul.

TEKNİK BİLGİLER	SU	ELEKTRİK	ISITMA	KANALİZASYON
-----------------	----	----------	--------	--------------

ORJİNAL KULLANIMI: YEL DEĞİRMENİ

BUGÜNKÜ KULLANIMI: METRUK

ÖNERİLEN KULLANIMI:

HAZIRLAYANLAR:

Arif İTİK  
Mirza ÇIRAK

Müze Araştırmacısı  
Sanat Tarihçisi

KONTROL EDEN:

Taner BAHADIR  
Koruma Bölge Kurulu Müdür V

KURUL ONAYI NO:

REVİZYON

KURUL KARARLARI:

EKLER:

RAPOR	X
FOTOĞRAF	X
RÖLÖVE PROJESİ	
RESTORASYON PROJESİ	
HARİTA	
KROKİ	X
KİTABE	
VAKFIYE	

ASLI GİBİDİR  
E. ÇİĞDEM ESİRGEMEZ  
Koruma Bölge Kurulu Müdürü

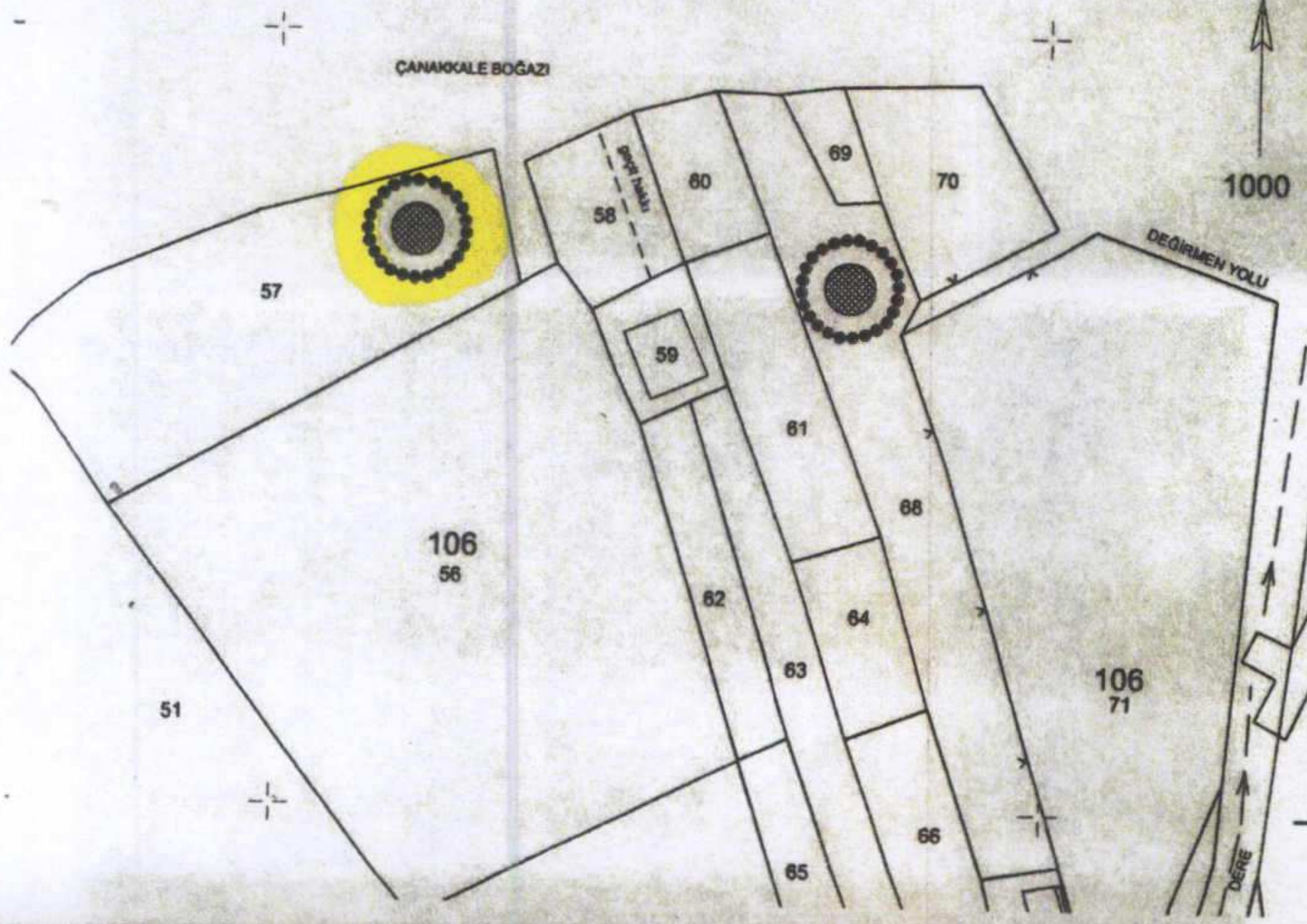
Çanakkale KVKBK'nun 26.02.2019  
Gün ve 52.2... Sayılı karar  
ekidir.

AVRUPA KONSEYİ	KÜLTÜREL VARLIKLARI KORUMA ENVANTERİ	D.K.V.K.E.	ANIT	ENVANTER NO:
TÜRKİYE				HARİTA NO:
İLİ: ÇANAKKALE	İLÇESİ: LAPSEKİ İLÇESİ	MAHALLE KÖY: SULUCA KÖYÜ		KORUMA DERECESESİ
SOKAK VE KAPI NO:		KADASTRO PAFTA: ADA: 106 PARSEL: 57 PARSEL		ANITSAL
ADI: YEL DEĞİRMENİ	YAPTIRAN:	YAPAN:	MİMARİ ÇAĞI: 19. YÜZYIL (ÜSLUP)	1. GRUP
	YAPIM TARİHİ:	KİTABE:	VAKFIYE:	

GENEL TANIM: Çanakkale İli, Lapseki İlçesi, Suluca Köyü'nde yer almaktadır.

KORUMA DURUMU	A	İYİ	TAŞIYICI YAPI	A	DIŞ YAPI	A	ÜST YAPI	A	İÇ YAPI	A	SÜSLEME ELEMANLARI	A	RUTUBET	A	YOK
	B	ORTA	C	B	C	B	C	B	C	B	C	B	C	B	İZİ VAR
	C	FENA		C		C		C		C		C		C	ÖNEMLİ

HARİTA PLANI:



FOTOĞRAF



TESCİLE KONU TAŞINMAZ

GÖZLEMLER: Günümüzde silindirik gövdesi pencere taban kotuna kadar ayakta olup, içerisinde incir ağaçlarının büyümesi sebebiyle taş aralarında deformasyonlar gözlenmiştir.

BUGÜNKÜ SAHİBİ:

BAKIMINDAN SORUMLU OLMASI GEREKEN KURULUŞ:

YAPILAN ONARIMLAR:

AYRINTILI TANIM:

Çanakkale İli, Lapseki İlçesi, Suluca Köyü'nde 106 ada, 57 parselde bulunan silindirik gövdeli taş malzemeli kagir değirmen giriş kapısının yaklaşık 70 cm. üzerine kadar korunmuş olarak günümüze gelebilmiştir.

Değirmen Takaoğlu'nun arşiv belgelerine dayanarak belirlendiği tipolojiye göre kule görünümüne sahip silindirik taş örgü gövdeli yel değirmenleri grubundadır. Değirmenin giriş katında bir metre olan duvar kalınlığı ikinci katta oluşturulan ahşap ara bölme için daralır. Yel değirmeninin girişi rüzgarın en az hissedildiği güney yönüne doğru bakmaktadır. Bu giriş kapısının lentosu ahşaptan yapılmıştır. Bu yel değirmeninin ikinci kattaki pencere boşluğu ise kapının üstünde yer almaktadır. Değirmenin ikinci katına ulaşım kapının hemen solundan itibaren duvarın iç yüzüyle birlikte helozonik bir şekilde dönerek yükselen duvara giydirilmiş sokma taş basamaklar ile sağlanır.

<sup>1</sup> Takaoğlu, T.(2016), Çanakkale Kültürel Mirasında Yel Değirmeni, Ege Yayınları, İstanbul.

TEKNİK BİLGİLER

ORJİNAL KULLANIMI: YEL DEĞİRMENİ

BUGÜNKÜ KULLANIMI: METRUK

ÖNERİLEN KULLANIMI:

HAZIRLAYANLAR:

Arif İTİK  
Mirza ÇIRAK

Müze Araştırmacısı  
Sanat Tarihçisi

KONTROL EDEN:

Taner BAHADIR  
Koruma Bölge Kurulu Müdür V.

KURUL ONAYI NO:

REVİZYON

KURUL KARARLARI:

EKLER:

RAPOR	X
FOTOĞRAF	X
RÖLÖVE PROJESİ	
RESTORASYON PROJESİ	
HARİTA	
KROKİ	X
KİTABE	
VAKFIYE	

ASLI GİBİDİR  
E. Çağrıhan ESİRGEÇMEZ  
Koruma Bölge Kurulu Müdürü

Çanakkale KVKBK'nun 26.02.2019  
Gün ve... Sayılı karar  
ekidir.