



T.C.  
KÜLTÜR VE TURİZM BAKANLIĞI  
ÇANAKKALE KÜLTÜR VARLIKLARINI KORUMA BÖLGE KURULU  
K A R A R

Toplantı Tarihi ve No : 27.02.2019/242  
Karar Tarihi No : 27.02.2019/5229

17.10.195  
Toplantı Yeri  
ÇANAKKALE

Çanakkale İli, Lapseki İlçesi, Cumhuriyet Mahallesi, Dalyan mevkiinde bulunan, sit dışı alanda, kıyı kenar hattı içerisinde ve tespit harici alanda kalan, mülkiyeti maliye hazinesi adına kayıtlı, yel değirmeninin tesciline dair kurum görüşlerine yönelik; İl Gıda Tarım ve Hayvancılık Müdürlüğü'nün 22.05.2018 tarih ve E.1566285 sayılı yazısı, Türkiye Elektrik İletişim A.Ş. Genel Müdürlüğü, 2. Bölge Müdürlüğü, Tesis ve Kontrol Müdürlüğü'nün 04.06.2018 tarih ve E.237186 sayılı yazısı, Karayolları Genel Müdürlüğü, 14. Bölge Müdürlüğü'nün 23.05.2018 tarih ve E.203116 sayılı yazısı ve ekleri, Çanakkale Orman İşletme Müdürlüğü, Kadastro ve Mülkiyet Şefliği'nin 07.06.2018 tarih ve E.1248228 sayılı yazısı, Çanakkale İl Özel İdaresi, İmar ve Kentsel İyileştirme Müdürlüğü'nün 20.06.2018 tarih ve E.9098 sayılı yazısı ile taşınmaza yönelik; hazırlanan rölöve-analitik rölöve-restitüsyon ve restorasyon projelerinin değerlendirilmesi hususu ile söz konusu projelerin Belediye tarafından yapılacağına taahhüdüne ilişkin; Lapseki Belediye Başkanlığı, Fen ve İmar İşleri Müdürlüğü'nün 20.02.2019/602-21.02.2019/609 tarih ve sayılı yazıları ile uzman raporu okundu, ilgili dosyası incelendi, yapılan görüşmeler sonunda;

Çanakkale İli, Lapseki İlçesi, Cumhuriyet Mahallesi, Dalyan mevkiinde bulunan, sit dışı alanda, kıyı kenar hattı içerisinde ve tespit harici alanda kalan, mülkiyeti maliye hazinesi adına kayıtlı, yel değirmeninin 2863 sayılı Yasanın 6.ve 7.maddeleri kapsamında tespit ve tescil kısıtlarını taşıdığı anlaşıldığından anıtsal mimarlık örneği yapı olarak tescil edilmesine; koruma grubunun 1.grup olarak belirlenmesine; hazırlanan tescil fişinin uygun olduğuna; taşınmaza ilişkin korunma alanının yapının bulunduğu alana ilişkin ilgili Belediyesince hazırlanacak Çevre Düzeni projesinin Kurulumuza iletilmesinden sonra belirlenmesine; sunulan rölöve-analitik rölöve-restitüsyon ve restorasyon projelerinin uygun olduğuna; uygulamanın Kültür ve Tabiat Varlıklarını Koruma Yüksek Kurulunun 22.03.2001 tarih ve 680 sayılı ilke kararı kapsamında ilgili kurum ile proje müellifi sorumluluğu ve denetiminde gerçekleştirilmesine karar verildi.

BAŞKAN  
Ahmet Coşkun ÖZGÜNEL  
(imza)

BAŞKAN YRD.  
Ali Osman UYSAL  
(imza)

ÜYE  
Turan BARLAS  
(imza)

ÜYE  
Ali Emrah ÜNLÜ  
(imza)

ÜYE  
Halil İbrahim KAHRAMAN  
(imza)

ÜYE  
Oğuz KOÇYİĞİT  
(imza)

ÜYE  
Lapseki Bld. Tems.  
Fevziye GEZİCİ  
(imza)

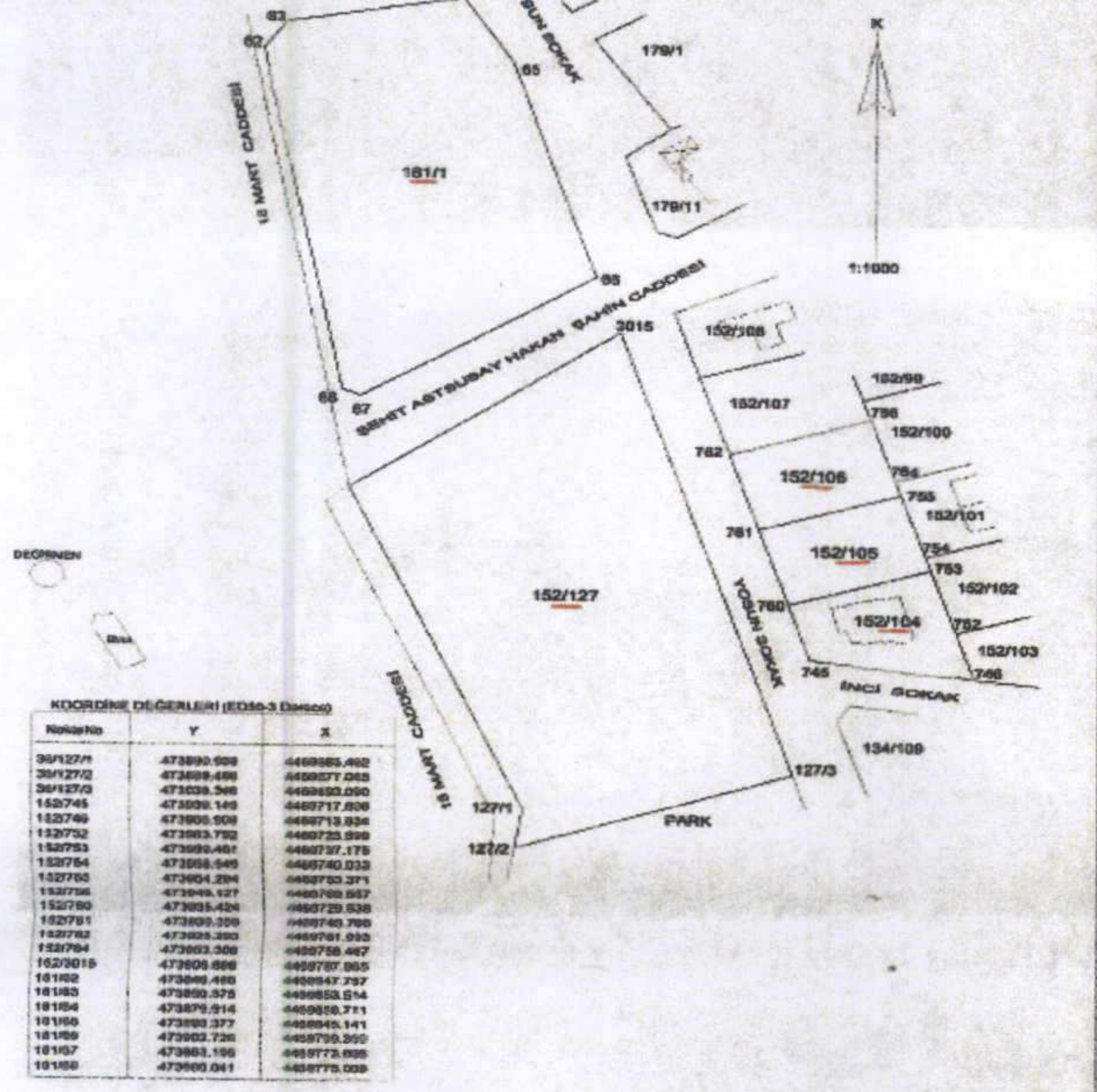
T.C.  
A. S. G. İ. B. D. İ. R.  
E. Çanakkale BÖLGE KURULU  
Koruma Bölge Kurulu Başkanı

AVRUPA KONSEYİ	KÜLTÜREL VARLIKLARI KORUMA ENVANTERİ	D.K.V.K.E.	ANIT	ENVANTER NO:
TÜRKİYE				HARİTA NO:
İLİ: ÇANAKKALE	İLÇESİ: LAPSEKİ İLÇESİ	MAHALLE KÖY : DALYAN MEVKİİ CUMHURİYET MAHALLESİ	KORUMA DERECESESİ	ANITSAL
SOKAK VE KAPI NO:	KADASTRO PAFTA: ADA: PARSEL:			ÇEVRESEL
ADI: YEL DEĞİRMENİ	YAPTIRAN:	YAPAN :	MİMARİ ÇAĞI: 19. YÜZYIL (ÜSLUP)	ANITSAL
	YAPIM TARİHİ:	KİTABE:	VAKFIYE:	1. GRUP


GENEL TANIM: Çanakkale İli, Lapseki İlçesi, Dalyan Mevkii Cumhuriyet Mahallesi'nde yer almaktadır.

KORUMA DURUMU	A	İYİ	TAŞIYICI YAPI	A	DIŞ YAPI	A	ÜST YAPI	A	İÇ YAPI	A	SÜSLEME ELEMANLARI	A	RUTUBET	A	YOK
	B	ORTA		B	C	B	C	B	C	B	C	B	C	B	İZİ VAR
	C	FENA		C	C	C	C	C	C	C	C	C	C	C	ÖNEMLİ

HARİTA PLANI:



FOTOĞRAF



TESCİLE KONU TAŞINMAZ

GÖZLEMLER: Günümüzde değirmenin çatı örtüsü dışında beden duvarları ayakta.

BUGÜNKÜ SAHİBİ:	BAKIMINDAN SORUMLU OLMASI GEREKEN KURULUŞ:
-----------------	--

YAPILAN ONARIMLAR:

AYRINTILI TANIM:

Çanakkale İli, Lapseki İlçesi, Dalyan Mevkii, Cumhuriyet Mahallesi'nde deniz kıyısında tapu harici alanda kalan değirmenden günümüze beden duvarları sağlam, çatı ve iç mekanizması bulunmayan taş malzemeli kagir bir kalıntı kalmıştır.

Değirmen Takaoğlu'nun arşiv belgelerine dayanarak belirlendiği tipolojiye göre kule görümlü silindirik taş örgü gövdeli yel değirmenleri grubundadır. Güneye bakan, ahşap kütüklerin yan yana dizilmesiyle oluşturulan bir lentoya sahip değirmenin giriş kapısının solundan itibaren duvarın iç yüzeyini takip ederek yükselen ve beden duvarına sokulan taşlardan yapılan bir merdiven görülür. Bu değirmenin ikinci katında ise birisi kapının hemen üzerinde diğeri onun tam karşısında simetrik olarak yerleştirilmiş birer pencere açıklığı bulunur. Girişte ocak ve çeşitli bölümlerde nişler ile mekanizma ve merdivenler için hatlı izleri dikkati çeker.

<sup>1</sup> Takaoğlu, T.(2016), Çanakkale Kültürel Mirasında Yel Değirmeni, Ege Yayınları, İstanbul.

TEKNİK BİLGİLER	SU	ELEKTRİK	ISITMA	KANALİZASYON
-----------------	----	----------	--------	--------------

ORJİNAL KULLANIMI: YEL DEĞİRMENİ

BUGÜNKÜ KULLANIMI: METRUK

ÖNERİLEN KULLANIMI:

HAZIRLAYANLAR:

Arif İTİK  
Mırza ÇIRAK  
Oğuz ÜÇÜNCÜ

Müze Araştırmacısı  
Sanat Tarihçisi  
Mimar

KONTROL EDEN:

Taner BAHADİR  
Koruma Bölge Kurulu Müdür V.

KURUL ONAYI NO:

REVİZYON

KURUL KARARLARI:

EKLER:

RAPOR	X
FOTOĞRAF	X
RÖLÖVE PROJESİ	
RESTORASYON PROJESİ	
HARİTA	
KROKİ	X
KİTABE	
VAKFIYE	


Çanakkale KVKBK'nun 27/02/2019  
Gün ve 5223 Sayılı karar  
ekidir.

ASLI GİBİDİR  
E. Çarın MESİRGEMEZ  
Koruma Bölge Kurulu Müdürü

27/2/2019

3

5



Qanliqatg KV  
Gün ve  
ektir