



T.C.
KÜLTÜR VE TURİZM BAKANLIĞI
ÇANAKKALE KÜLTÜR VARLIKLARINI
KORUMA BÖLGE KURULU
KARAR



ASLI GİBİDİR
E. Cagman ESİRGEMEZ
Koruma Bölge Kurulu Müdürü

Toplantı Tarihi ve No : 26.03.2019/244
Karar Tarihi No : 26.03.2019/5307

17.00.102
Toplantı Yeri
ÇANAKKALE

-1-

Çanakkale İli, Merkez İlçesi, Civler Köyü, Kemerdere Mahallesi'nde bulunan, Bursa Kültür ve Tabiat Varlıklarını Koruma Kurulu'nun 28.02.1993 tarih ve 3050 sayılı kararı ile 1. Derece Arkeolojik ve 1. Derece Doğal Sit alanı ilan edilen, Kurulumuzun 26.03.2018 tarih ve 4509 sayılı kararı ile 1. Derece Arkeolojik Sit Alanı içerisindeki Sukemerlerinin buldukları lokasyonların 1. Derece Arkeolojik Sit Alanı, antik su intikal hatları (su künkleri-taş kanallar) ile sukemerlerinin etkileşim sahası içerisinde kalan bölgenin ise 3. Derece Arkeolojik Sit alanı olarak yeniden belirlenecek öneri sit haritası ile tescil fişinin Müze Müdürlüğü ve Koruma Bölge Kurulu Müdürlüğü uzmanlarınca hazırlanarak Kurulumuza iletilmesine karar verilen, Kurulumuzun 28.11.2018 tarih ve 5071 sayılı kararıyla Kemerdere Mahallesi'ndeki Sukemerleri ile antik su sistemlerini içine alan öneri sit haritasının sınırlarını gösterir panoramik fotoğraflar ile mümkünse hava fotoğraflarının hazırlanarak Kurulumuza sunulmasına karar verilen, Kurulumuzun 31.01.2019 tarih ve 5183 sayılı kararıyla Sukemerleri ile antik su sistemlerinin bulunduğu alanda antik sukemerleri ve susistemi dışında 2863 sayılı Kanun kapsamında herhangi taşınır taşınmaz kültür varlığı bulunmadığından ayrıca arkeolojik sit alanının çok geniş bir alanı içine aldığından Antik Sukemerleri ve Susistemlerinin taşınmaz kültür varlığı olarak herbirinin ayrı ayrı hazırlanmak üzere öneri tescil fişleri ile öneri harita, korunma alanı ve korunma gruplarının belirlenerek kurulumuza iletilmesi istenilen Kemerdere Arkeolojik Sit Alanına ilişkin hazırlanan 19.03.2019 tarihli uzman raporu okundu, ekleri incelendi, yapılan görüşmeler neticesinde;

Çanakkale İli, Merkez İlçesi, Civler Köyü, Kemerdere Mahallesi'nde bulunan Bursa Kültür ve Tabiat Varlıklarını Koruma Kurulu'nun 28.02.1993 tarih ve 3050 sayılı kararıyla 1. Derece Arkeolojik ve 1. Derece Doğal Sit alanı ilan edilen sit sınırları içerisinde, antik sukemerleri ve susistemi dışında 2863 sayılı Kanun kapsamında herhangi taşınır taşınmaz kültür varlığı bulunmadığından alandaki 1. Derece Arkeolojik Sit alanının kaldırılmasına, Kurulumuzun 31.01.2019 tarih ve 5183 sayılı kararı gereği hazırlanan Kemerdere Büyük Sukemerleri, Kemerdere Küçük Sukemerleri, Suçıktı Deresi Sukemerleri ile Kemerdere Sukemerleri Antik Su Sistemleri'nin taşınmaz kültür varlığı olarak tescil edilmelerine, 13.03.2012 tarih ve 28232 sayılı Resmi Gazete'de yayımlanarak yürürlüğe girmiş Korunması Gerekli Taşınmaz Kültür Varlıklarının ve Sitlerin Tespit ve Tescili Hakkında Yönetmelik kapsamında hazırlanan kararımız eki tescil fişleri ile söz konusu taşınmaz kültür varlıklarına ait korunma alanı haritalarının uygun olduğuna, 05.11.1999 tarih ve 660 sayılı Taşınmaz Kültür Varlıklarının Gruplandırılması, Bakım ve Onarımları ilke kararı gereği Kemerdere Büyük Sukemerleri, Kemerdere Küçük Sukemerleri, Suçıktı Deresi Sukemerleri'nin koruma grubunun 1. Grup Yapı olarak belirlenmesine, Kemerdere Sukemerleri Antik Su Sistemleri'nin ise koruma grubunun 2. Grup Yapı olarak belirlenmesine, Kemerdere Büyük Sukemerleri, Kemerdere



T.C.
KÜLTÜR VE TURİZM BAKANLIĞI
ÇANAKKALE KÜLTÜR VARLIKLARINI
KORUMA BÖLGE KURULU
KARAR

Toplantı Tarihi ve No : 26.03.2019/244
Karar Tarihi No : 26.03.2019/5307

17.00.102
Toplantı Yeri
ÇANAKKALE

-2-

Küçük Sukemeri, Suçıktı Deresi Sukemeri ile Kemerdere Sukemerleri Antik Su Sistemleri'nin mevcut durumlarının belgelenmesi, sorunlarının saptanması, potansiyel ve yeni kullanım olanaklarının araştırılması, onarıma yönelik temel yaklaşımlar ile müdahale biçimlerinin belirlenebilmesi için rölöve, restitüsyon ve restorasyon projelerinin hazırlanarak Kurulumuza iletilmesine karar verildi.

BAŞKAN
A.Coşkun ÖZGÜNEL
(İmza)

BAŞKAN YRD.
Ali Osman UYSAL
(İmza)

ÜYE
Ali Emrah ÜNLÜ
(İmza)

ÜYE
Turan BARLAS
(İmza)

ÜYE
Halil İbrahim KAHRAMAN
(İmza)

ÜYE
Oğuz KOÇYIĞIT
(İmza)

ÜYE
Ali ATMACA
Çanakkale Müze Müd. Tems.
(İmza)

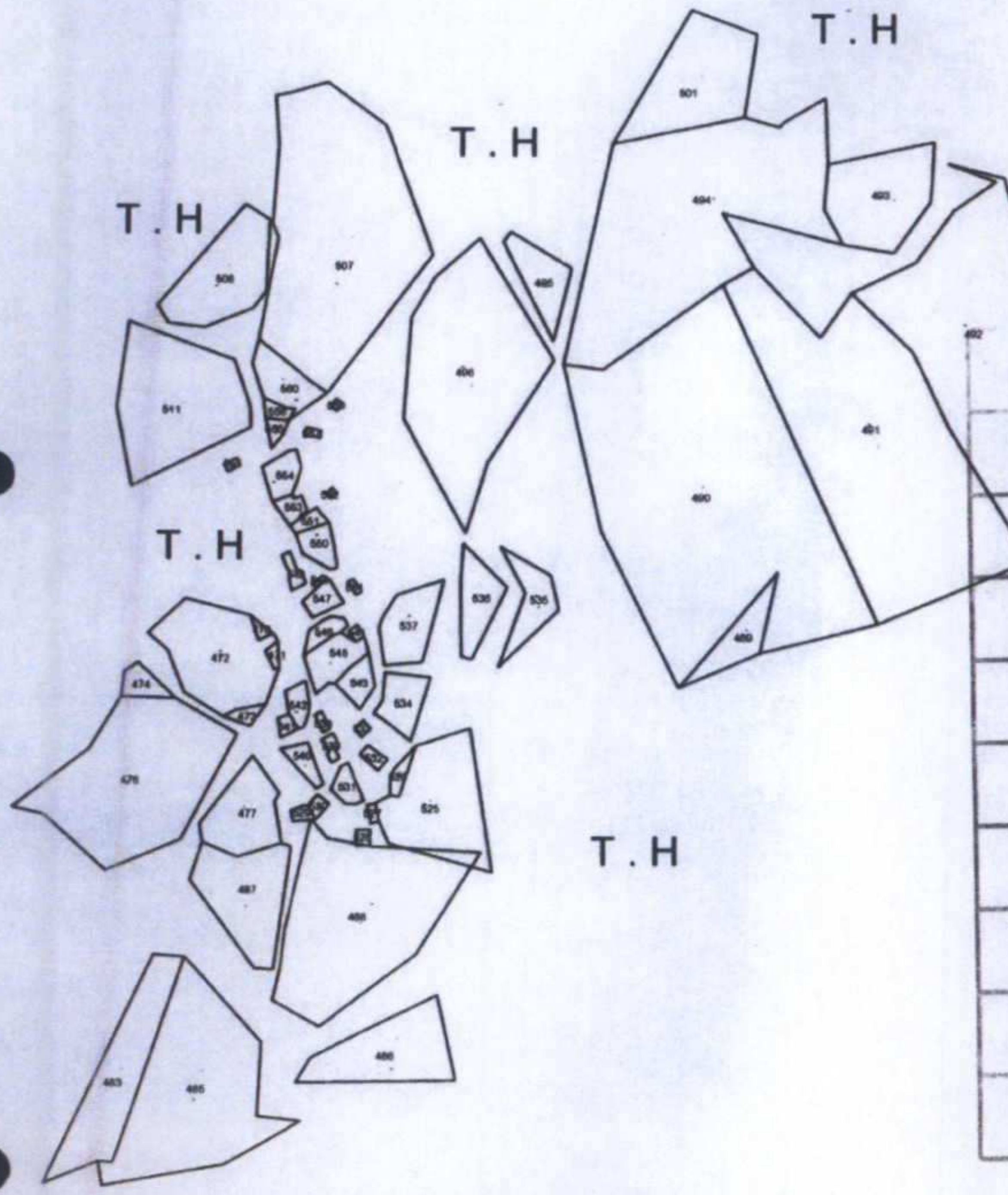

ÜYE
Sevil YÜKSEL
Çanakkale İl Tems.
(İmza)

ÜYE
Çevre ve Şehircilik İl
Tems.
(Bulunmadı)



ASLI GIBİDİR
E. Çağman ESİRGEMEZ
Koruma Bölge Kurulu Müdürü

ÇANAKKALE İLİ, MERKEZ, CİVLER KÖYÜ,
KORUNMASI GEREKLİ TAŞINMAZ KÜLTÜR VARLIĞI (SUKEMERİ ANTİK SU SİSTEMLERİ)
KORUNMA ALANI HARİTASI



UYGUNDUR 5000
26/03/2019
ÇANAKKALE

KÜLTÜR VARLIKLARINI KORUMA
BÖLGE KURULU

BASKAN	
BASKAN YRD.	
ÜYE	
ÜYE	
ÜYE	
ÜYE	
ÜYE	
TEMSİLCİ ÜYE	
TEMSİLCİ ÜYE	
TEMSİLCİ ÜYE	

- KADASTRAL PARSEL SINIRI
- KORUNMA ALANI SINIRI
- KORUNMASI GEREKLİ TAŞINMAZ KÜLTÜR VARLIĞI (KEMERDERE SUKEMERİ ANTİK SU SİSTEMLERİ)

KORUNMA ALANI SINIR KOORDİNATLARI

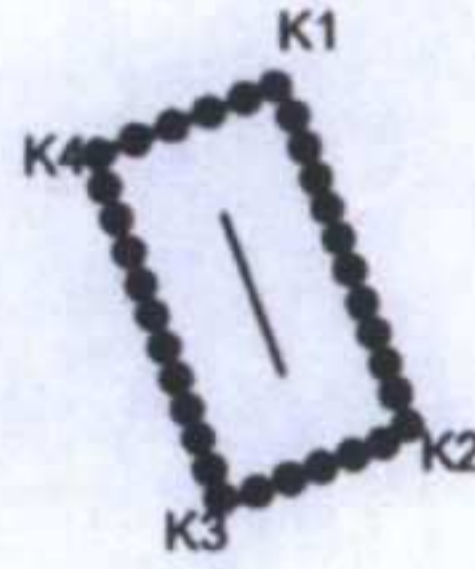

Nokta No	Y	X
K1	445859.930	4422221.716
K2	445868.134	4422222.888
K3	445876.500	4422222.888
K4	445887.648	4422221.773
K5	445887.051	4422215.803
K6	445876.201	4422216.888
K7	445868.561	4422216.888
K8	445860.779	4422215.776

Çanakkale KVKBK'nun 26.03.2019
Gün ve 5307 Sayılı karar ekidir.

Mehmet ABAY
Harita Mühendisi
Ç.Kale K.V.K.B.K.Mdlüğü

ED50-3

ÇANAKKALE İLİ, MERKEZ, CİVLER KÖYÜ,
KORUNMASI GEREKLİ TAŞINMAZ KÜLTÜR VARLIĞI
SUÇIKTI DERESİ SUKEMERİ'NE İLİŞKİN
KORUNMA ALANI HARİTASI



ORMAN

Çanakkale KVKBK'nun 26.03.2019
Gün ve 5307 Sayılı karar ekidir.

UYGUNDUR

26.03.2019

ÇANAKKALE
KÜLTÜR VARLIKLARINI KORUMA
BÖLGE KURULU

●●●●●●●● KORUNMA ALANI SINIRI
— KORUNMASI GEREKLİ TAŞINMAZ KÜLTÜR VARLIĞI (SUKEMERİ)

KORUNMA ALANI SINIR KOORDİNATLARI

Nokta No	Y	X
K1	447145.784	4422094.275
K2	447152.298	4422076.905
K3	447142.931	4422073.392
K4	447136.417	4422090.762

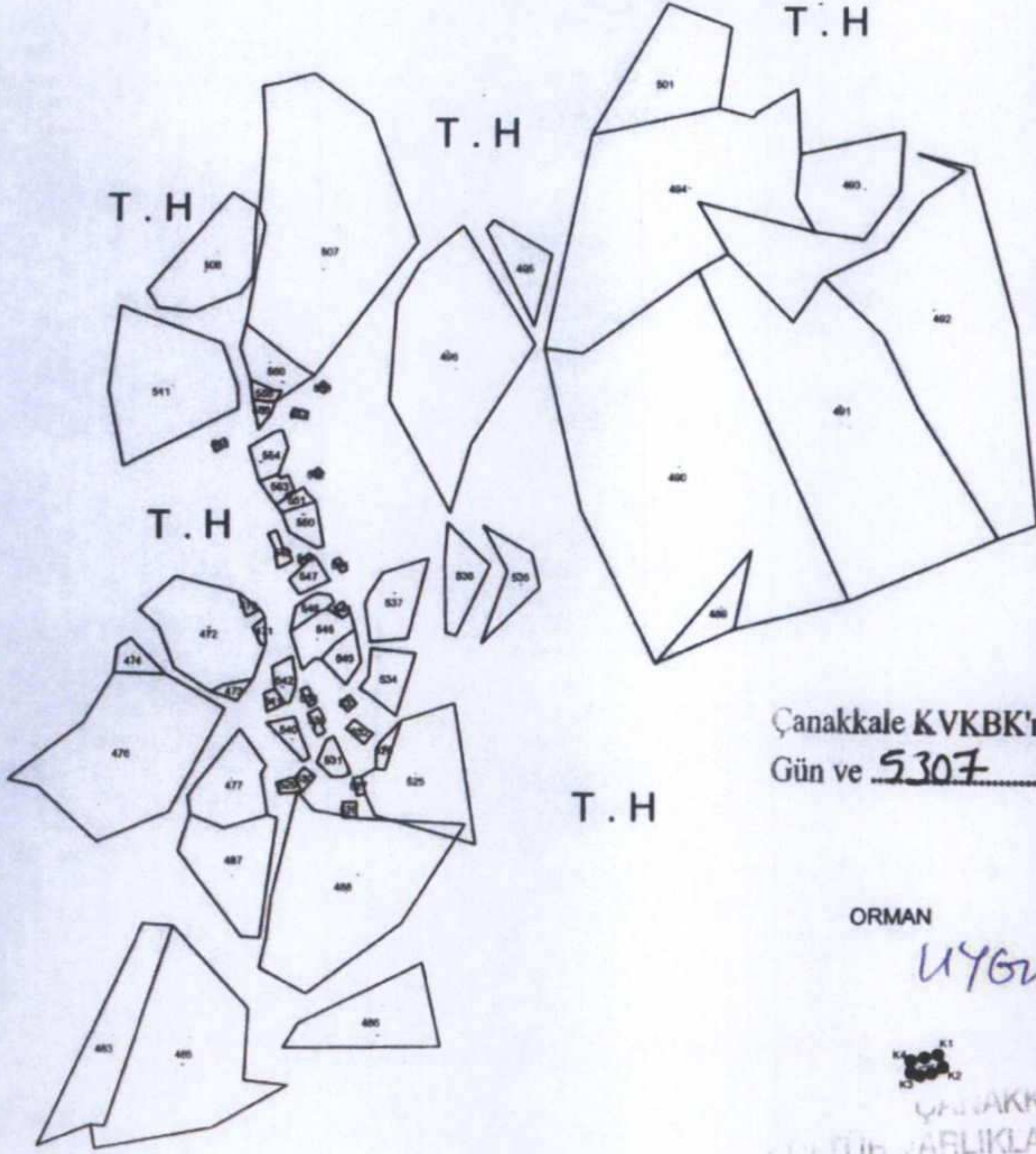
ED50-3

BAŞKAN	<i>[Signature]</i>
BAŞKAN YRD.	<i>[Signature]</i>
ÜYE	<i>[Signature]</i>
ÜYE	<i>[Signature]</i>
ÜYE	<i>[Signature]</i>
ÜYE	<i>[Signature]</i>
ÜYE	<i>[Signature]</i>
TEMSİLCİ ÜYE	<i>[Signature]</i>
TEMSİLCİ ÜYE	<i>[Signature]</i>

[Signature]

Mehmet ABAY
Harita Mühendisi
Ç.Kale K.V.K.B.K.Mdlüğü

ÇANAKKALE İLİ, MERKEZ, CİVLER KÖYÜ,
KORUNMASI GEREKLİ TAŞINMAZ KÜLTÜR VARLIĞI
KEMERDERE KÜÇÜK SUKEMERİ'NE İLİŞKİN
KORUNMA ALANI HARİTASI



Çanakkale KVKBK'nun 26.03.2019
Gün ve 5307 Sayılı karar ekidir.

ORMAN

UYGUNDUR

26/3/2019



ÇANAKKALE
KÜLTÜR VARLIKLARINI KORUMA
BÖLGE KURULU

- KORUNMA ALANI SINIRI
— KADASTRAL PARSEL SINIRI
— KORUNMASI GEREKLİ TAŞINMAZ KÜLTÜR VARLIĞI (SUKEMERİ)

KORUNMA ALAN SINIR KOORDİNATLARI

Nokta No	Y	X
K1	445748.096	4422293.883
K2	445750.266	4422284.117
K3	445731.496	4422279.946
K4	445729.326	4422289.712

ED50-3

Mehmet ABAY
Harita Mühendisi
Ç.Kale K.V.K.B.K.Mdlüğü

BAŞKAN	
BAŞKAN YRD.	
ÜYE	
ÜYE	
ÜYE	
ÜYE	
ÜYE	
TEMSİLCİ ÜYE	
TEMSİLCİ ÜYE	
TEMSİLCİ ÜYE	