

T.C.
KÜLTÜR VE TURİZM BAKANLIĞI
İstanbul I Numaralı Kültür Varlıklarını
Koruma Bölge Kurulu

Toplantı Tarihi ve No :04.04.2019/351
Karar Tarihi ve No :04.04.2019/4200

Toplantı Yeri
İSTANBUL

KARAR

İstanbul İli, Silivri İlçesi, Değirmenköy Mahallesi, 2788 parsel sayılı, 17.660,00 m2 yüzölçümlü, tarla vasıflı, özel mülkiyete ait taşınmaz üzerinde bulunan, İstanbul II Numaralı Kültür ve Tabiat Varlıklarını Koruma Kurulunun 25.01.2001 tarih ve 5941 sayılı kararı ile korunması gerekli kültür varlığı olarak tescil edilen, aynı kararla tümülüsün dış konturlarından itibaren 100 metre olacak şekilde korunma alanı belirlenen tümülüse ilişkin; Bakanlığımız TUES projesi kapsamında tümülüs oturma alanının ve koruma statüsünün belirlenmesi çalışmalarının yapılmasının planlandığı belirtilen 03.04.2019 tarih ve 160033kayıtlı uzman raporu, Silivri Belediye Başkanlığı, Plan ve Proje Müdürlüğünün 03.02.2016 tarihli 297107 sayılı yazısı, Kültür Varlıkları ve Müzeler Genel Müdürlüğünün 30.01.2018 tarih ve E.87784 sayılı yazısı okundu, 34.31.1104 numaralı işlem dosyası incelendi, yapılan görüşmeler sonucunda;

İstanbul İli, Silivri İlçesi, Değirmenköy Mahallesi, 2788 parsel sayılı taşınmaz üzerinde bulunan Tümülüsün oturma alanının, 13.03.2012 tarih ve 28232 sayılı Resmi Gazete'de yayımlanarak yürürlüğe giren Korunması Gerekli Taşınmaz Kültür Varlıklarının ve Sitlerin Tespit ve Tescili Hakkında Yönetmelik ve 05.11.1999 tarih ve 658 İlke Kararı hükümleri kapsamında, karar eki paftadaki şekli ile 1. Derece Arkeolojik Sit Alanı olarak tesciline, İstanbul II Numaralı Kültür ve Tabiat Varlıklarını Koruma Kurulunun 25.01.2001 tarih ve 5941 sayılı kararı ile Tümülüsün dış konturlarından itibaren 100 metre olacak şekilde belirlenmiş olan korunma alanının ise yine aynı yönetmelik ve İlke Kararı hükümleri kapsamında, karar eki paftadaki şekli ile 3. Derece Arkeolojik Sit Alanı olarak tesciline, sit alanlarına ilişkin hazırlanan sit fişinin uygun olduğuna, sit alanları içerisinde 05.11.1999 tarih ve 658 sayılı İlke Kararı hükümlerinin geçerli olduğuna karar verildi.

Nokta No	Y	X	Y2	X2
TÜMÜLÜS_1	584289.736	4553442.853	584304.351	4551802.339
TÜMÜLÜS_2	584292.888	4553442.895	584307.502	4551802.381
TÜMÜLÜS_3	584296.303	4553441.776	584310.916	4551801.263
TÜMÜLÜS_4	584301.444	4553438.549	584316.055	4551798.037
TÜMÜLÜS_5	584302.896	4553436.609	584317.506	4551796.098
TÜMÜLÜS_6	584304.348	4553434.669	584318.957	4551794.159
TÜMÜLÜS_7	584306.063	4553430.785	584320.672	4551790.277
TÜMÜLÜS_8	584307.336	4553426.794	584321.945	4551786.286
TÜMÜLÜS_9	584308.253	4553422.375	584322.862	4551781.870
TÜMÜLÜS_10	584308.552	4553420.278	584323.160	4551779.773
TÜMÜLÜS_11	584308.288	4553416.031	584322.896	4551775.528
TÜMÜLÜS_12	584307.489	4553413.598	584322.098	4551773.096
TÜMÜLÜS_13	584306.691	4553411.165	584321.300	4551770.664
TÜMÜLÜS_14	584304.831	4553408.571	584319.440	4551768.070
TÜMÜLÜS_15	584302.971	4553405.976	584317.581	4551765.477
TÜMÜLÜS_16	584298.458	4553402.627	584313.070	4551762.130
TÜMÜLÜS_17	584295.718	4553401.358	584310.331	4551760.861
TÜMÜLÜS_18	584292.316	4553400.643	584306.930	4551760.146
TÜMÜLÜS_19	584286.150	4553400.629	584300.767	4551760.132
TÜMÜLÜS_20	584281.292	4553401.909	584295.911	4551761.412
TÜMÜLÜS_21	584276.702	4553403.935	584291.322	4551763.437
TÜMÜLÜS_22	584272.316	4553407.880	584286.939	4551767.380
TÜMÜLÜS_23	584269.720	4553410.949	584284.344	4551770.448
TÜMÜLÜS_24	584267.125	4553417.101	584281.749	4551776.598
TÜMÜLÜS_25	584266.554	4553423.207	584281.178	4551782.701
TÜMÜLÜS_26	584267.862	4553429.251	584282.486	4551788.743
TÜMÜLÜS_27	584269.199	4553432.125	584283.822	4551791.616
TÜMÜLÜS_28	584271.312	4553434.840	584285.935	4551794.330
TÜMÜLÜS_29	584276.618	4553438.570	584291.238	4551798.058
TÜMÜLÜS_30	584281.201	4553440.842	584295.819	4551800.329
TÜMÜLÜS_31	584285.906	4553442.066	584300.523	4551801.553

ITRF96-3-27

ED50-6-27

Aytaç TANRISEVEN
Harita Mühendisi



T.C.
KÜLTÜR VE TURİZM BAKANLIĞI
İstanbul İ Numaralı K.V. K. Böige Kurulu'nun
4.4.19 tarih ve 4200 sayılı karar ekidir.


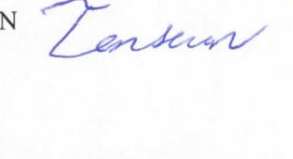
Başkan
Başkan Yardımcısı
Üye
Üye
Üye
Temsilci Üye
Temsilci Üye

3. DERECE ARKEOLOJİK SİT ALANI KOORDİNAT ÖZET ÇİZELGESİ


Nokta No	Y	X	Y2	X2
ARK_3_DER_1	584308.202	4553543.108	584322.810	4551902.555
ARK_3_DER_10	584406.118	4553444.461	584420.687	4551803.947
ARK_3_DER_19	584349.804	4553316.205	584364.396	4551675.742
ARK_3_DER_18	584362.465	4553325.599	584377.051	4551685.131
ARK_3_DER_17	584375.125	4553334.992	584389.707	4551694.521
ARK_3_DER_16	584386.020	4553350.189	584400.597	4551709.712
ARK_3_DER_15	584396.914	4553365.386	584411.487	4551724.903
ARK_3_DER_14	584402.107	4553381.208	584416.678	4551740.719
ARK_3_DER_13	584407.300	4553397.030	584421.869	4551756.535
ARK_3_DER_12	584408.146	4553410.647	584422.715	4551770.146
ARK_3_DER_11	584408.993	4553424.263	584423.561	4551783.757
ARK_3_DER_20	584327.426	4553305.838	584342.027	4551665.378
ARK_3_DER_29	584176.151	4553375.476	584190.811	4551734.989
ARK_3_DER_28	584183.516	4553358.017	584198.173	4551717.537
ARK_3_DER_27	584191.944	4553348.054	584206.598	4551707.578
ARK_3_DER_26	584200.372	4553338.092	584215.022	4551697.620
ARK_3_DER_25	584211.038	4553328.497	584225.685	4551688.028
ARK_3_DER_24	584221.705	4553318.901	584236.347	4551678.437
ARK_3_DER_23	584248.157	4553307.227	584262.788	4551666.767
ARK_3_DER_22	584273.307	4553300.600	584287.928	4551660.142
ARK_3_DER_21	584302.823	4553300.667	584317.433	4551660.209
ARK_3_DER_2	584325.730	4553537.365	584340.331	4551896.815
ARK_3_DER_30	584168.785	4553392.936	584183.448	4551752.442
ARK_3_DER_38	584246.033	4553535.022	584260.665	4551894.472
ARK_3_DER_39	584263.240	4553539.498	584277.865	4551898.946
ARK_3_DER_36	584201.925	4553508.299	584216.574	4551867.759
ARK_3_DER_35	584192.735	4553496.692	584207.388	4551856.157
ARK_3_DER_34	584183.545	4553485.086	584198.202	4551844.555
ARK_3_DER_33	584177.882	4553472.913	584192.542	4551832.387
ARK_3_DER_37	584225.356	4553524.771	584239.997	4551884.225
ARK_3_DER_31	584165.786	4553429.117	584180.450	4551788.609
ARK_3_DER_3	584336.838	4553533.726	584351.435	4551893.177
ARK_3_DER_32	584172.220	4553460.740	584186.881	4551820.219
ARK_3_DER_40	584278.909	4553542.718	584293.529	4551902.165
ARK_3_DER_4	584351.551	4553525.422	584366.142	4551884.876
ARK_3_DER_41	584293.556	4553542.913	584308.169	4551902.360
ARK_3_DER_5	584371.549	4553511.771	584386.132	4551871.231
ARK_3_DER_6	584380.922	4553499.247	584395.501	4551858.711
ARK_3_DER_7	584390.295	4553486.722	584404.871	4551846.191
ARK_3_DER_8	584397.173	4553472.361	584411.746	4551831.836
ARK_3_DER_9	584401.886	4553460.343	584416.458	4551819.822

ITRF96-3-27


ED50-6-27

AVRUPA KONSEYİ	DOĞAL VE KÜLTÜREL VARLIKLARI KORUMA ENVANTERİ (D.K.V.K.E)	SİT	ENVANTER NO:
TÜRKİYE	İSTANBUL 1 NUMARALI KVKBK MÜDÜRLÜĞÜ		HARİTA NO:
İLİ: İSTANBUL	İLÇESİ: SİLİVRİ	MAHALLE KÖY VEYA MEVKİİ: DEĞİRMENKÖY	KADASTRO PAFTA :- ADA:- PARSEL: 2788
ADI: DEĞİRMENKÖY MAHALLESİ SİVRİ TEPE MEVKİİ 1. ve 3. DERECE ARKEOLOJİK SİT ALANI			
GENEL TANIM: Değirmenköy Mahallesi merkezinin yaklaşık 1 kilometre kuzeyinde kalan ve tarımsal amaçla kullanılan arazilerin bulunduğu alanda, 2788 parsel sayılı taşınmaz sınırları içerisinde kalan Tümülüsün oturma alanını kapsayan 1. Derece Arkeolojik Sit Alanı ve İstanbul II Numaralı Kültür ve Tabiat Varlıklarını Koruma Kurulunun 25.01.2000 tarih ve 5941 sayılı kararı ile Tümülüsün dış konturlarından itibaren 100 metrelik koruma alanını kapsayan ve 2785 parsel ile birlikte kısmen 2296, 2299, 2306, 2781, 2783, 2784, 2786, 2787, 2788, 2789, 2790 parselleri içerisine alan 3. Derece Arkeolojik Sit Alanıdır. 1. Derece Arkeolojik Sit Alanı olarak tescil edilen ve 2788 parsel sınırları içerisinde kalan Tümülüs yaklaşık olarak 7-8 metre yüksekliktedir. Doğu-batı ve kuzey-güney doğrultusunda Tümülüsün çapı yaklaşık olarak 40 metredir.			
ŞİMDİKİ TEHLİKELER: Tarımsal faaliyetler ve kaçak kazılar		KORUMA DERECESESİ : I. ve III. Derece Arkeolojik Sit Alanı	
ŞİMDİKİ DURUM: Tümülüsün yakın çevresinde tarımsal faaliyetler yürütülmektedir.		HAZIRLAYANLAR: Selda YILDIZ KAT Arkeolog Aytaç TANRISEVEN Harita Mühendisi	
SİT POTANSİYELİ: I. Derece Arkeolojik Sit ve 3. Derece Arkeolojik Sit		 	
ŞİMDİKİ KORUMA: Korumasız			
ÖNERİLEN KORUMA: Tümülüsün I. Derece Arkeolojik Sit, 100 metrelik korunma alanının ise 3. Derece Arkeolojik Sit olarak tescili, tarımsal faaliyetler ve kaçak kazıların durdurulması, etkin jandarma denetiminin sağlanması		KONTROL EDEN: Ersoy KÖSE Koruma Bölge Kurulu Müdürü	
YAYIN DİZİNİ:		TESCİL: İst. 1 Numaralı K.V.K.B.K. KARAR TARİHİ: 04.04.2019 KARAR NO: 4200	
GÖZLEMLER: Tepe noktasında nirengi taşı bulunan, yakın çevresinde ise tarımsal faaliyetler yürütülen tümülüsün bir kısmının büyük bir kazı çukuru ile tahrip edildiği, Tümülüs yakın çevresinde herhangi bir yapılaşma bulunmadığı görülmüştür.		REVİZYON:	


Resim-1: Tümülüs



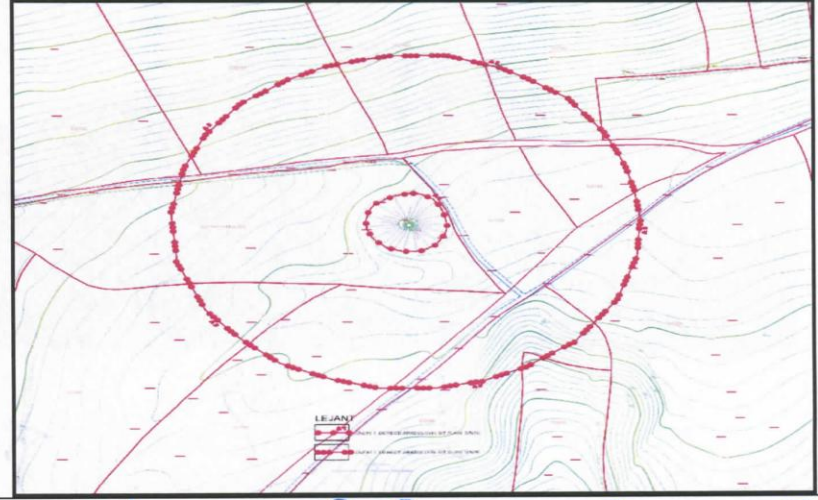
Resim-2: Tümülüs










Resim-3: Tümülüs



Resim-4: Sit sınırlarını gösterir vaziyet planı



Resim-1:  Resim-2:  Resim-3:  Resim-4: 



Handwritten notes in blue ink, including the letters "P", "M", "A", "f.c.", and "2", along with some illegible scribbles and arrows.