

T.C.
KÜLTÜR ve TURİZM BAKANLIĞI
KÜTAHYA KÜLTÜR VARLIKLARINI KORUMA BÖLGE KURULU
KARAR

Toplantı Tarihi ve No : 22.03.2018-226
Karar Tarihi ve No : 22.03.2018-4580

64.01/18
Toplantı Yeri
UŞAK

Uşak ili, Banaz ilçesi, 31 Ağustos Mahallesinde yer alan Banaz Höyük'ün sit sınırlarının sayısallaştırılmasına yönelik Kütahya Kültür Varlıklarını Koruma Bölge Kurulu Müdürlüğü uzmanlarınca yapılan çalışmaya ve bir kısmı sit sınırları içerisinde kalan 21 ada 48 parselin ifraz istemine ilişkin; İzmir II. KTVKK'nın 23.02.2016 tarih ve 1988 sayılı kararı, Banaz Belediye Başkanlığı, Fen İşleri Müdürlüğü'nün 12.10.2017 tarih ve 34116374/754/1055 sayılı yazısı. Kütahya Kültür Varlıklarını Koruma Bölge Kurulu Müdürlüğü'nün 10.01.2018 tarihli uzman raporu, Kütahya Kültür Varlıklarını Koruma Bölge Kurulu Müdürlüğü'nün 12.01.2018 tarih ve 38092246-165.02.64.01.18.34992 sayılı yazısı, Kütahya Kültür Varlıklarını Koruma Bölge Kurulu Müdürlüğü'nün 15.01.2018 tarih ve 38092246-165.02.64.01.18.36977 sayılı yazısı, Uşak Valiliği, Kadastro Müdürlüğü'nün 31.01.2018 tarih ve 852971090-170.03.01-E.278439 sayılı yazısı ve eki ile Kütahya Kültür Varlıklarını Koruma Bölge Kurulu Müdürlüğü uzmanlarınca hazırlanan Müdürlük evrakına 20.03.2018 tarih ve 151069 sayı ile kayıtlı rapor okundu, ekleri ve işlem dosyası incelendi, yapılan görüşmeler sonucunda;

Uşak ili, Banaz ilçesi, 31 Ağustos Mahallesinde yer alan, İzmir II. KTVKK'nın 23.02.2016 tarih ve 1988 sayılı kararı ile 1. Derece Arkeolojik Sit olarak tescil edilen Banaz Höyük sit sınırlarının sayısallaştırılmasına yönelik Kütahya Kültür Varlıklarını Koruma Bölge Kurulu Müdürlüğü uzmanlarınca yapılan çalışma sonucunda hazırlanan Banaz Höyük 1. Derece Arkeolojik Sit sınırlarını yeniden düzenleyen öneri 1/25000 ölçekli sit haritası, kadastro paftası, şerh konulacak parseller listesi ve tescil fişinin onaylanmasının uygun olduğuna; söz konusu alanda 658 sayılı ilke kararının geçerli olduğuna, karar verildi.

AVRUPA KONSEYİ	DOĞAL ve KÜLTÜREL VARLIKLARI KORUMA ENVANTERİ D.K.V.K.E	SİT	ENVANTER NO:
TÜRKİYE	KÜLTÜR VARLIKLARI VE MÜZELER GENEL MÜDÜRLÜĞÜ		HARİTA NO:
İli: UŞAK	İLÇESİ: BANAZ	MAHALLE,KÖY VEYA MEVKİİ: 31 AĞUSTOS MAHALLESİ	KADASTRO: PAFTA: ADA: PARSEL

ADI: BANAZ HÖYÜK

GENEL TANIM: Ankara – Banaz Karayolunun kuzeyinde karayoluna yaklaşık 600 m mesafede Banaz Çayı'nın batısında yer almaktadır. Höyük Kuzeybatı – Güneybatı yönünde yayvanlaşmaktadır. Höyük üzerinde eski Tunç ve Roma dönemine ait çok miktarda amorf seramik parçaları mevcuttur.

ŞİMDİKİ TEHLİKELER: DOĞAL TEHLİKELER VE TARIM


ŞİMDİKİ DURUM: KORUMASIZ


SİT POTANSİYELİ: 1. DERECE ARKEOLOJİK SİT

KORUMA DERESESİ: 1 (BİR)

ŞİMDİKİ KORUMA: KORUMASIZ

HAZIRLAYANLAR: 05.03.2018


Ayhan ÖNCELEN
Sanat Tarihçi


Cem PALA
Arkeolog

ÖNERİLEN KORUMA: KOLLUK KUVVETLERİ

KONTROL EDEN: Kütahya Kültür Varlıklarını Koruma Bölge Kurulu Müdür V.
Onurcan BERK 

KURUL KARARLARI NO: İZMİR II NUMARALI KVKK
23.02.2006 TARİH VE 1898 SAYILI KARARI

YAYIN DİZİSİ:

REVİZYON:

GÖZLEMLER

KURUL ONAYI:

HARİTALAR, FOTOĞRAFLAR:





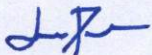
T.C
KÜLTÜR VE TURİZM BAKANLIĞI

Kütahya Kültür Varlıklarını
Koruma Bölge Kurulu Müdürlüğü

KÜTAHYA
KÜLTÜR VARLIKLARINI KORUMA
BÖLGE KURULU MÜDÜRLÜĞÜ

22/03/2018 TARİH VE 4580
SAYILI KARAR EKİDİR.





Cem PALA
Arkeolog

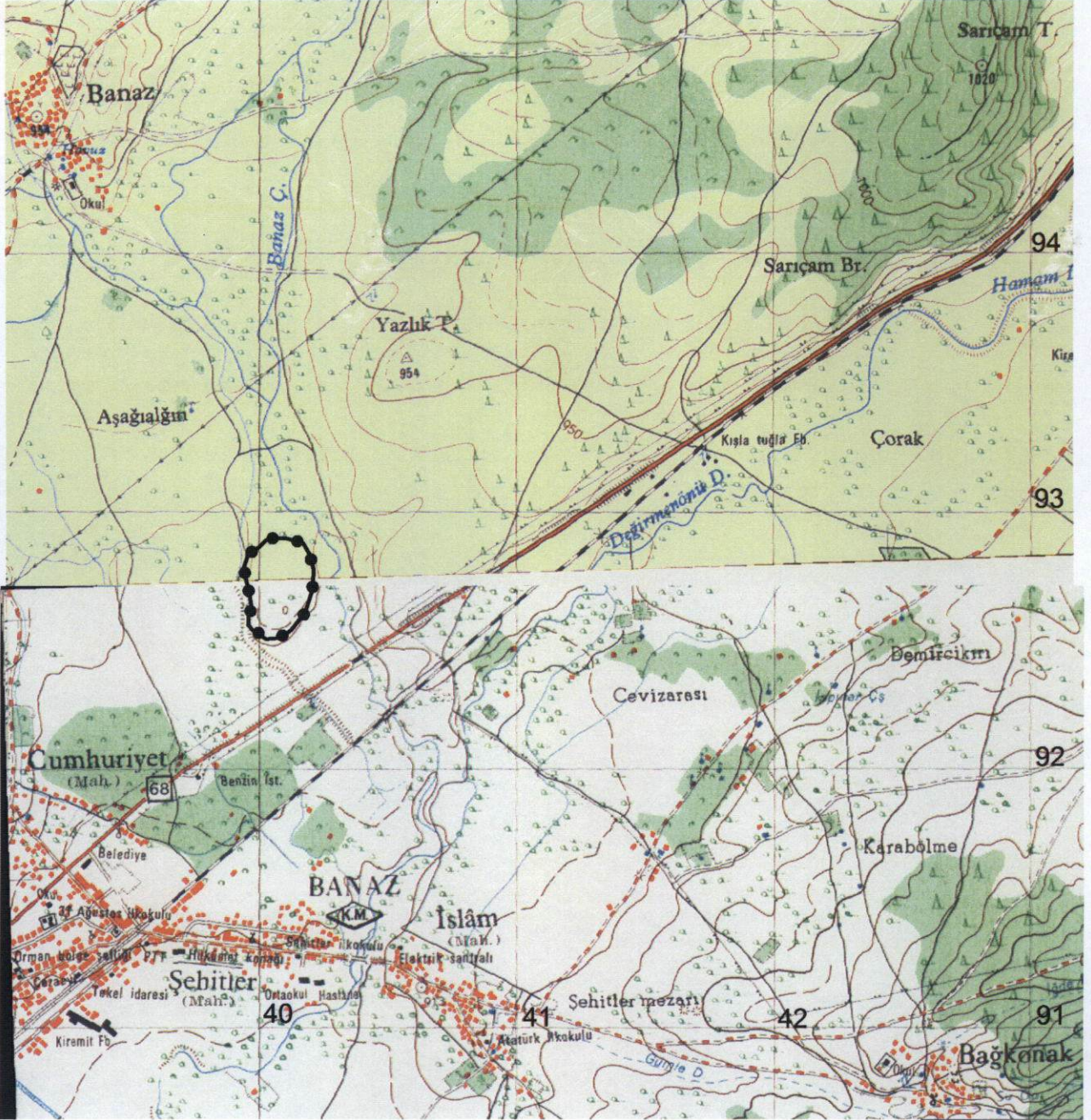

Onurcan BERK
Müdür V.

UŞAK İLİ, BANAZ İLÇESİ, 31 AĞUSTOS MAHALLESİ

BANAZ HÖYÜK

I.DERECE ARKEOLOJİK SİT

K
1/25000



Pafta Adı: K23-b4,K23-c1

:I.Derece Arkeolojik Sit

Alan:82179.00 m²

UTM 3 derecelik dilime esas Avrupa 1950 (ED-50) UTM 6 derecelik dilime esas Avrupa 1950 (ED-50)
datumu koordinat değerleri datumu koordinat değerleri

Nokta No	Y	X
1	479308.950	4291008.371
2	479348.147	4291014.086
3	479388.049	4291010.816
4	479450.404	4290990.728
5	479474.875	4290943.914
6	479487.929	4290884.473
7	479478.280	4290803.770
8	479450.712	4290725.656
9	479393.432	4290656.518
10	479354.546	4290629.787
11	479332.401	4290625.512
12	479294.335	4290623.760
13	479247.424	4290657.306
14	479227.195	4290680.975
15	479230.537	4290721.875
16	479241.741	4290758.516
17	479232.782	4290820.824
18	479214.225	4290895.450
19	479237.305	4290958.708
20	479260.580	4290966.947

Nokta No	Y	X
1	740031.000	4292888.000
2	740070.000	4292895.000
3	740110.000	4292893.039
4	740173.000	4292875.000
5	740199.000	4292829.000
6	740214.000	4292770.000
7	740207.000	4292689.000
8	740182.000	4292610.000
9	740127.000	4292539.000
10	740089.000	4292511.000
11	740067.000	4292506.000
12	740029.000	4292503.000
13	739981.000	4292535.000
14	739960.000	4292558.000
15	739962.000	4292599.000
16	739972.000	4292636.000
17	739961.000	4292698.000
18	739940.000	4292772.000
19	739961.000	4292836.000
20	739984.000	4292845.000

T.C
KÜLTÜR VE TURİZM BAKANLIĞI
Kütahya Kültür Varlıklarını
Koruma Bölge Kurulu Müdürlüğü

KÜTAHYA
KÜLTÜR VARLIKLARINI KORUMA
BÖLGE KURULU MÜDÜRLÜĞÜ
22/03/2018 TARİH VE 4580
SAYILI KARAR EKİDİR

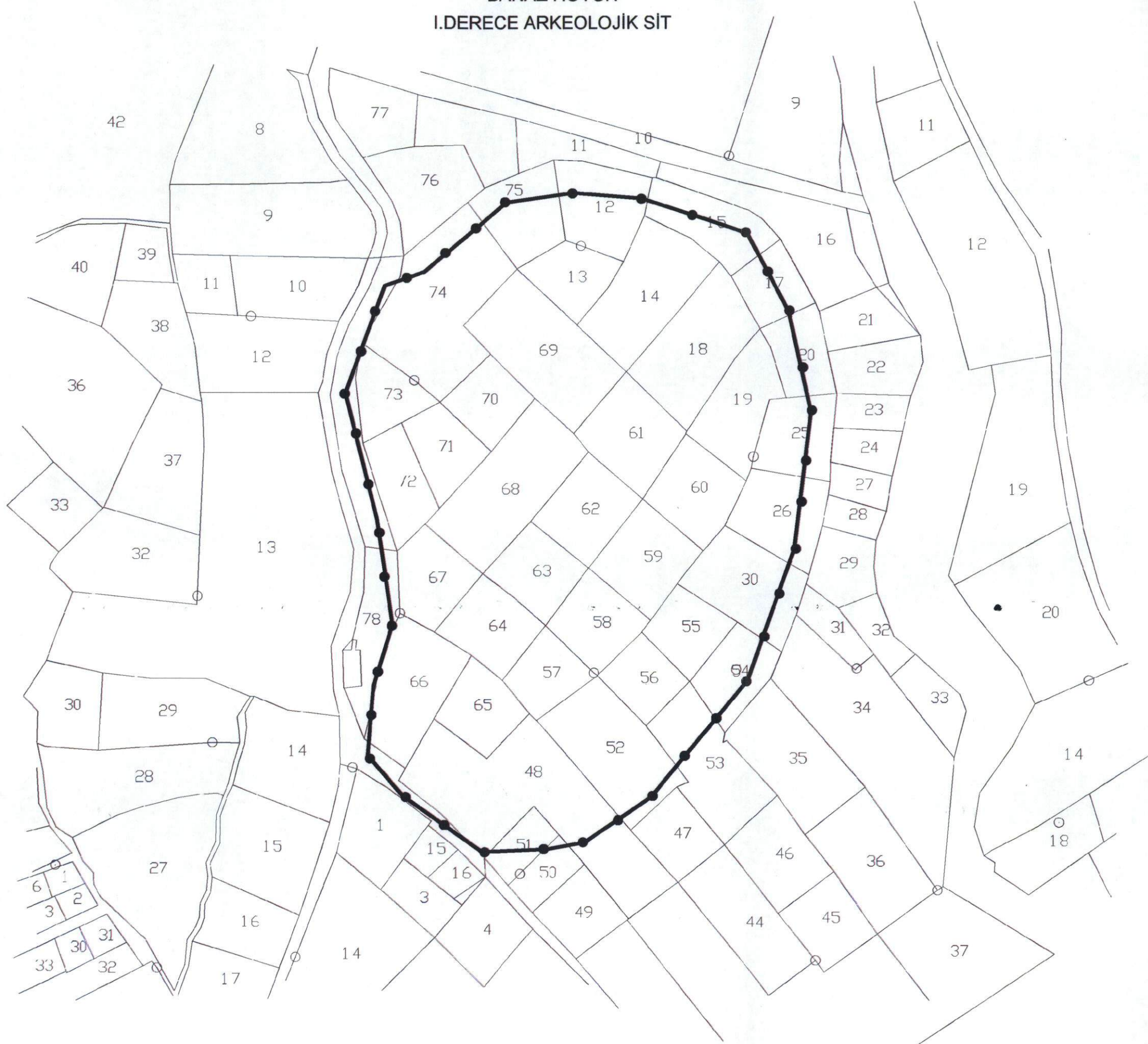
Cem PALA
Arkeolog



UŞAK İLİ, BANAZ İLÇESİ, 31 AĞUSTOS MAHALLESİ

BANAZ HÖYÜK

I.DERECE ARKEOLOJİK SİT



—●— : I. Derece Arkeolojik Sit
Alan: 82179.00 m²

UTM 3 derecelik dilime esas Avrupa 1950 (ED-50)
datumu koordinat değerleri

Nokta No	Y	X
1	479308.950	4291008.371
2	479348.147	4291014.086
3	479388.049	4291010.816
4	479450.404	4290990.728
5	479474.875	4290943.914
6	479487.929	4290884.473
7	479478.280	4290803.770
8	479450.712	4290725.656
9	479393.432	4290656.518
10	479354.546	4290629.787
11	479332.401	4290625.512
12	479294.335	4290623.780
13	479247.424	4290657.306
14	479227.195	4290680.975
15	479230.537	4290721.875
16	479241.741	4290758.516
17	479232.782	4290820.824
18	479214.225	4290895.450
19	479237.305	4290958.708
20	479260.580	4290966.947

T.C
KÜLTÜR VE TURİZM BAKANLIĞI
Kütahya Kültür Varlıklarını
Koruma Bölge Kurulu Müdürlüğü

KÜTAHYA
KÜLTÜR VARLIKLARINI KORUMA
BÖLGE KURULU MÜDÜRLÜĞÜ
22/03/2018 TARİH VE 4580
SAYILI KARAR EKİDİR


Cem PALA
Arkeolog



**İZMİR İİ KÜLTÜR VE TABİAT VARLIKLARINI KORUMA BÖLGE KURULU'NUN 23.02.2006 TARİH VE 1898 SAYILI
KARARI İLE TESCİLLENEN VE
KÜTAHYA KÜLTÜR VARLIKLARINI KORUMA BÖLGE KURULU'NUN 22/03/2018 TARİH VE 4580 SAYILI KARARI İLE
SAYISALLAŞTIRILAN İ.DERECE ARKEOLOJİK SİT İÇERİSİNDE KALAN PARSELLERİN LİSTESİ**

SIRA NO	İLİ	İLÇESİ	KÖYÜ/ MEVKİİ	PAFTA	ADA	PARSEL	PARSELİN ŞERH KONULACAK KISMI
1	Uşak	Banaz	31 Ağustos Mah.	k23-b4	21	12	Büyük Bir Kısmı
2	Uşak	Banaz	31 Ağustos Mah.	k23-b4	21	13	Tamamı
3	Uşak	Banaz	31 Ağustos Mah.	k23-b4	21	14	Tamamı
4	Uşak	Banaz	31 Ağustos Mah.	k23-b4	21	15	Büyük Bir Kısmı
5	Uşak	Banaz	31 Ağustos Mah.	k23-b4	21	17	Büyük Bir Kısmı
6	Uşak	Banaz	31 Ağustos Mah.	k23-b4	21	18	Tamamı
7	Uşak	Banaz	31 Ağustos Mah.	k23-b4	21	19	Tamamı
8	Uşak	Banaz	31 Ağustos Mah.	k23-b4	21	20	Büyük Bir Kısmı
9	Uşak	Banaz	31 Ağustos Mah.	k23-b4	21	25	Büyük Bir Kısmı
10	Uşak	Banaz	31 Ağustos Mah.	k23-b4	21	26	Büyük Bir Kısmı
11	Uşak	Banaz	31 Ağustos Mah.	k23-b4	21	30	Büyük Bir Kısmı
12	Uşak	Banaz	31 Ağustos Mah.	k23-b4	21	48	Büyük Bir Kısmı
13	Uşak	Banaz	31 Ağustos Mah.	k23-b4	21	50	Bir Kısmı
14	Uşak	Banaz	31 Ağustos Mah.	k23-b4	21	51	Büyük Bir Kısmı
15	Uşak	Banaz	31 Ağustos Mah.	k23-b4	21	52	Büyük Bir Kısmı
16	Uşak	Banaz	31 Ağustos Mah.	k23-b4	21	53	Bir Kısmı
17	Uşak	Banaz	31 Ağustos Mah.	k23-b4	21	54	Büyük Bir Kısmı
18	Uşak	Banaz	31 Ağustos Mah.	k23-b4	21	55	Tamamı
19	Uşak	Banaz	31 Ağustos Mah.	k23-b4	21	56	Tamamı
20	Uşak	Banaz	31 Ağustos Mah.	k23-b4	21	57	Tamamı
21	Uşak	Banaz	31 Ağustos Mah.	k23-b4	21	58	Tamamı
22	Uşak	Banaz	31 Ağustos Mah.	k23-b4	21	59	Tamamı
23	Uşak	Banaz	31 Ağustos Mah.	k23-b4	21	60	Tamamı
24	Uşak	Banaz	31 Ağustos Mah.	k23-b4	21	61	Tamamı
25	Uşak	Banaz	31 Ağustos Mah.	k23-b4	21	62	Tamamı
26	Uşak	Banaz	31 Ağustos Mah.	k23-b4	21	63	Tamamı
27	Uşak	Banaz	31 Ağustos Mah.	k23-b4	21	64	Tamamı
28	Uşak	Banaz	31 Ağustos Mah.	k23-b4	21	65	Tamamı
29	Uşak	Banaz	31 Ağustos Mah.	k23-b4	21	66	Büyük Bir Kısmı
30	Uşak	Banaz	31 Ağustos Mah.	k23-b4	21	67	Tamamı
31	Uşak	Banaz	31 Ağustos Mah.	k23-b4	21	68	Tamamı
32	Uşak	Banaz	31 Ağustos Mah.	k23-b4	21	69	Tamamı
33	Uşak	Banaz	31 Ağustos Mah.	k23-b4	21	70	Tamamı
34	Uşak	Banaz	31 Ağustos Mah.	k23-b4	21	71	Tamamı
35	Uşak	Banaz	31 Ağustos Mah.	k23-b4	21	72	Tamamı
36	Uşak	Banaz	31 Ağustos Mah.	k23-b4	21	73	Büyük Bir Kısmı
37	Uşak	Banaz	31 Ağustos Mah.	k23-b4	21	74	Büyük Bir Kısmı
38	Uşak	Banaz	31 Ağustos Mah.	k23-b4	21	75	Bir Kısmı
39	Uşak	Banaz	31 Ağustos Mah.	k23-b4	21	78	Bir Kısmı

T.C.

KÜLTÜR VE TURİZM BAKANLIĞI
Kütahya Kültür Varlıklarını
Koruma Bölge Kurulu Müdürlüğü



[Handwritten Signature]

Cem PALA
Arkeolog

Müdür V.