

T.C.
KÜLTÜR ve TURİZM BAKANLIĞI
KÜTAHYA KÜLTÜR VARLIKLARINI KORUMA BÖLGE KURULU
KARAR

Toplantı Tarihi ve No : 02.11.2018-255
Karar Tarihi ve No : 02.11.2018-4945

43.05/61
Toplantı Yeri
KÜTAHYA

Kütahya ili, Simav ilçesi, Ahmetli köyünde yer alan Viranağzı Antik Yerleşimi 3. Derece Arkeolojik Sitinin 1. Derece Arkeolojik Sit olarak tescil edilmesine ilişkin; Simav Cumhuriyet Başsavcılığı Hazırlık Bürosunun 18.01.2017 tarih ve 2017/86 sayılı yazısı, Kütahya Kültür Varlıklarını Koruma Bölge Kurulu Müdürlüğünün 15.02.2017 tarih ve 38092246-165.02.43.05/360-380 sayılı yazısı, Simav Cumhuriyet Başsavcılığı Hazırlık Bürosunun 18.01.2017 tarih ve 2017/86 sayılı yazısı, Kütahya Valiliği İl Kültür ve Turizm Müdürlüğünün 18.09.2018 tarih ve E.754647 sayılı yazısı ve eki, Kütahya Valiliği İl Kültür ve Turizm Müdürlüğü Müze Müdürlüğünün 21.09.2018 tarih ve E.765291 sayılı yazı ve eki uzman raporu, alana ilişkin kadastro haritasının istendiği Kütahya Kültür Varlıklarını Koruma Bölge Kurulu Müdürlüğünün 24.09.2018 tarih ve E769288 sayılı yazı ve eki, Kütahya Valiliği Kadastro Müdürlüğünün 15.10.2018 tarih ve E.3130111 sayılı yazı ve eki ile Kütahya Kültür Varlıklarını Koruma Bölge Kurulu Müdürlüğü uzmanlarınca hazırlanan Müdürlük evrakına 01.11.2018 tarih ve 510935 sayı ile kayıtlı rapor okundu, ekleri ve işlem dosyası incelendi, yapılan görüşmeler sonucunda;

Kütahya ili, Simav ilçesi, Ahmetli köyünde yer alan, Eskişehir Kültür ve Tabiat Varlıklarını Koruma Bölge Kurulunun 02.04.2005 tarih ve 336 sayılı kararı ile 3. Derece Arkeolojik Sit olarak tescil edilen Viranağzı Antik Yerleşiminin Kütahya Müze Müdürlüğü ve Kütahya Kültür Varlıklarını Koruma Bölge Kurulu Müdürlüğü uzmanlarınca hazırlanan 21.09.2018 tarihli rapor doğrultusunda 1. Derece Arkeolojik Sit olarak tescil edilmesine; alana ilişkin hazırlanan 1/25000 ölçekli harita, kadastro haritası, tescil fişi ve şerh konulacak parseller listesinin onaylanmasına ve söz konusu alanda Kültür Varlıklarını Koruma Yüksek Kurulu'nun 05.11.1999 tarih ve 658 sayılı ilke kararının geçerli olduğuna, karar verildi.

AVRUPA KONSEYİ	DOĞAL VE KÜLTÜREL VARLIKLARI KORUMA ENVANTERİ	D.K.V.K.E
TÜRKİYE	KÜLTÜR VARLIKLARI VE MÜZELER GENEL MÜDÜRLÜĞÜ	SİT
İLİ : KÜTAHYA	İLÇESİ : SIMAV	KÖY : AHMETLİ KÖYÜ
KADASTRO : J21-c12-c ADA :		PARSEL: 761.773..
ENVANTER NO :		HARİTA NO:

GENEL TANIM : Kutahya İli, Simav İlçesi, Ahmetli Köyü, Vıranagazi Mevkinde, tapunun J21-c12-c pafta 761 ve 773 parsellerine kayıtlı tarla vasıfı taşınmaz üzerinde doğu-batı yönünde uzanan doğu yönünde apsisi bulunan bir kilise(?) yapısı yer almaktadır. Yapının pişmiş toprak tuğladan inşa edilen tonozlu üst örtüsü izinsiz kazılar sırasında tahrip edilmiştir. Kaba yonu taşlarla inşa edilen yapının duvarlarının üzerinde kırmızı, siyah renklerle bezeli fresko kalıntıları tespit edilmiştir. Yapının çevresindeki tarlalara dağılmış durumda çok sayıda pişmiş toprak tuğla parçaları bulunmaktadır. Bizans Dönemi içerisinde kullanılan tahribata açık söz konusu yapı ve çevresinin I. Derece Arkeolojik Sit Alanı olarak tespitlenerek koruma altına alınması uygun olacaktır.

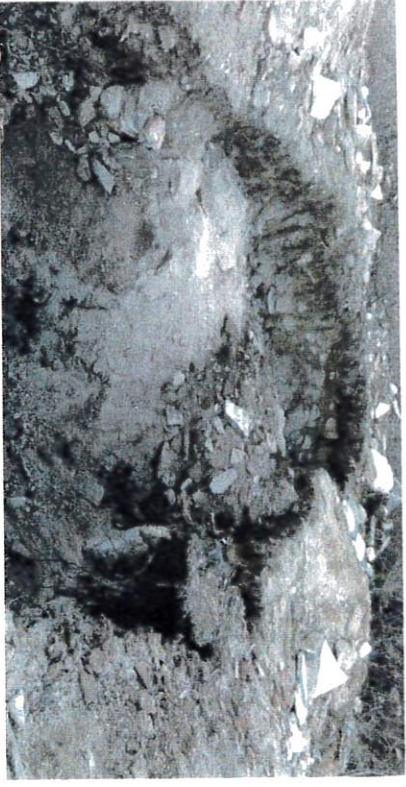
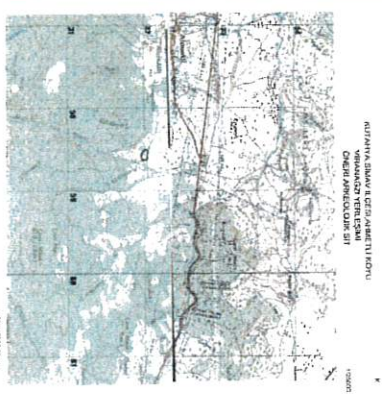
SİT POTANSİYELİ : I. Derece Arkeolojik Sit

SİMDİKİ KORUMA : Herhangi bir koruma mevcut değildir.

ÖNERİLEN KORUMA : Güvenlik güçleri ve köy mühtarlığı tarafından korunması.

GÖZLEMLER : Bahse konu alanda sürekli kaçak kazı teşebbüsleri olmaktadır.

HARİTALAR, PLANLAR ve FOTOĞRAFLAR :



1.0000	YERLİK YERLER	1.0000	YERLİK YERLER
2.0000	YERLİK YERLER	2.0000	YERLİK YERLER
3.0000	YERLİK YERLER	3.0000	YERLİK YERLER
4.0000	YERLİK YERLER	4.0000	YERLİK YERLER
5.0000	YERLİK YERLER	5.0000	YERLİK YERLER
6.0000	YERLİK YERLER	6.0000	YERLİK YERLER
7.0000	YERLİK YERLER	7.0000	YERLİK YERLER
8.0000	YERLİK YERLER	8.0000	YERLİK YERLER
9.0000	YERLİK YERLER	9.0000	YERLİK YERLER
10.0000	YERLİK YERLER	10.0000	YERLİK YERLER

KORUMA DEREJESİ : I Derece

HAZIRLAYANLAR : 21./09/2018
Mehmet BAKIR(Arkeolog)

Cem PALA(Arkeolog)

Metin TÜRKÜTÜZÜN 21./09/2018

Müze Müdürü

REVİZYON :

G.M.E.A.Y.K. ONAYI : .../09/2018

T.C.
KÜLTÜR VE TURİZM BAKANLIĞI
Kütahya Kültür Varlıklarını
Koruma Bölge Kurulu Müdürlüğü

KÜTAHYA KÜLTÜR VARLIKLARINI
KORUMA BÖLGE KURULU MÜDÜRLÜĞÜ
02.11.2018 TARİH VE 4945
SAYILI KARAR EKİDİR .


Cem PALA
Arkeolog

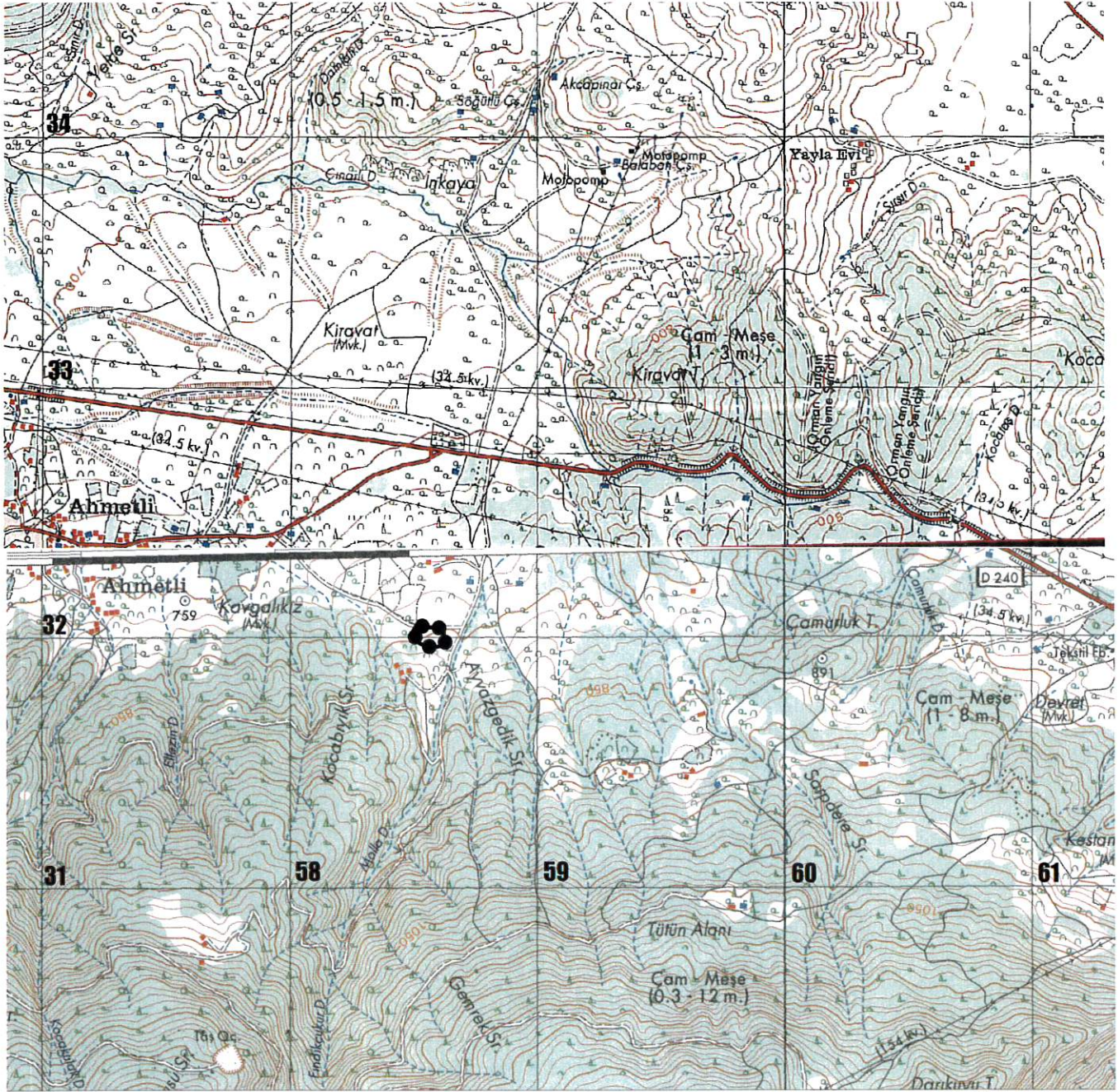


KÜTAHYA, SİMAV İLÇESİ, AHMETLİ KÖYÜ
VİRANAĞZI YERLEŞİMİ
I.DERECE ARKEOLOJİK SİT

K



1/25000



Alan: 8549.00 m²



I.Derece Arkeolojik Sit

Pafta Adı: J21-C1, J21-C4

UTM 6 derecelik dilime esas Avrupa 1950 (ED-50)
datumu koordinat değerleri

UTM 3 derecelik dilime esas Avrupa 1950 (ED-50)
datumu koordinat değerleri

Nokta No	Y	X
1	658510.000	4332046.000
2	658537.000	4332043.000
3	658565.000	4332040.000
4	658592.000	4332040.000
5	658608.000	4332039.000
6	658623.000	4332033.000
7	658625.000	4331996.000
8	658621.000	4331977.000
9	658613.000	4331967.000
10	658586.000	4331961.000
11	658550.000	4331965.000
12	658517.000	4331981.000
13	658507.000	4332000.000
14	658497.000	4332025.000

Nokta No	Y	X
1	399124.291	4332826.169
2	399151.183	4332822.277
3	399179.075	4332818.353
4	399206.066	4332817.461
5	399222.027	4332815.933
6	399236.824	4332809.439
7	399237.601	4332772.385
8	399232.974	4332753.523
9	399224.647	4332743.791
10	399197.457	4332738.685
11	399161.601	4332743.874
12	399129.141	4332760.959
13	399119.772	4332780.283
14	399110.601	4332805.605

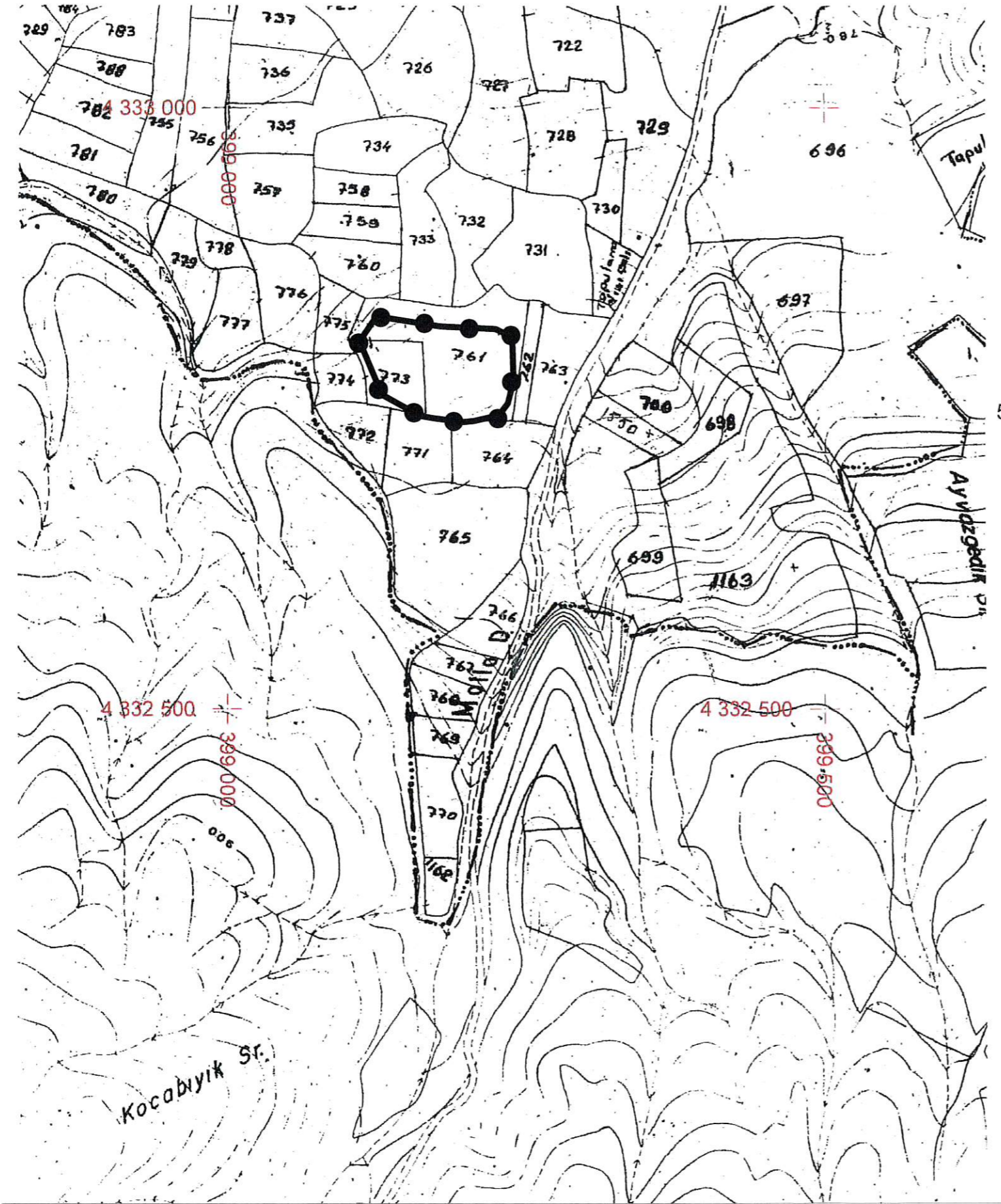
T.C
KÜLTÜR VE TURİZM BAKANLIĞI
Kütahya Kültür Varlıkları
Koruma Bölge Kurulu Müdürlüğü

KÜTAHYA
KÜLTÜR VARLIKLARINI KORUMA
BÖLGE KURULU MÜDÜRLÜĞÜ
02/11/2018 TARİH VE 4945
SAYILI KARAR EKİDİR

Cem PALA
Arkeolog



KÜTAHYA, SİMAV İLÇESİ, AHMETLİ KÖYÜ
VİRANAĞZI YERLEŞİMİ
I.DERECE ARKEOLOJİK SİT



Alan: 8549.00 m²
:I.Derece Arkeolojik Sit

UTM 3 derecelik dilime esas Avrupa 1950 (ED-50)
datumu koordinat değerleri

Nokta No	Y	X
1	399124.291	4332826.169
2	399151.183	4332822.277
3	399179.075	4332818.353
4	399206.066	4332817.461
5	399222.027	4332815.933
6	399236.824	4332809.439
7	399237.601	4332772.385
8	399232.974	4332753.523
9	399224.647	4332743.791
10	399197.457	4332738.685
11	399161.601	4332743.874
12	399129.141	4332760.959
13	399119.772	4332780.283
14	399110.601	4332805.605

T.C
KÜLTÜR VE TURİZM BAKANLIĞI
Kütahya Kültür Varlıklarını
Koruma Bölge Kurulu Müdürlüğü

KÜTAHYA
KÜLTÜR VARLIKLARINI KORUMA
BÖLGE KURULU MÜDÜRLÜĞÜ
02 /11 /2018 TARİH VE 4945
SAYILI KARAR EKİDİR


Cem PALA
Arkeolog


ASLI GİBİDİR

Mehmet Ali KARAKAYA
Müdür V.

ESKİŞEHİR KÜLTÜR VE TABİAT VARLIKLARINI KORUMA BÖLGE KURULU'NUN 02/04/2005 TARİH VE 336
SAYILI KARARI İLE TESCİLLENEN
KÜTAHYA KÜLTÜR VARLIKLARINI KORUMA BÖLGE KURULU'NUN 02/11/2018 TARİH VE 4945 SAYILI
KARARI İLE SİT DERECE Sİ (BİRİNCİ) DERECE OLARAK REVİZE EDİLEN VİRANAĞZI ANTİK
YERLEŞİMİ I.DERECE (BİRİNCİ) ARKEOLOJİK SİTİ İÇERİSİNDE KALAN PARSELLERİN LİSTESİ

SIRA NO	İLİ	İLÇESİ	KÖYÜ	PAFTA	ADA	PARSEL	PARSELİN ŞERHİ
1	Kütahya	Simav	Ahmetli	j21-c1	-	761	Bir Kısmı
2	Kütahya	Simav	Ahmetli	j21-c1	-	773	Bir Kısmı

T.C.
KÜLTÜR VE TURİZM BAKANLIĞI
Kütahya Kültür Varlıklarını
Koruma Bölge Kurulu Müdürlüğü

KÜTAHYA
KÜLTÜR VARLIKLARINI KORUMA
BÖLGE KURULU MÜDÜRLÜĞÜ
02/11/2018 TARİH VE 4945
SAYILI KARAR EKİDİR



Cem PALA
Arkeolog

Mehmet Ali KARAKAYA
Müdür V.