

**T.C.**  
**KÜLTÜR ve TURİZM BAKANLIĞI**  
**BALIKESİR KÜLTÜR VARLIKLARINI KORUMA BÖLGE KURULU**  
**KARAR**

Toplantı Tarihi ve No : 24.04.2019- 74  
Karar Tarihi ve No : 24.04.2019- 1232

**10.04.187**  
Toplantı Yeri  
**BALIKESİR**

Balıkesir İli, Bigadiç İlçesi, Işıklar Mahallesi, Körtepe mevki de yer alan 134 ada, 95 parselde kayıtlı, mülkiyeti Maliye Hazinesine ait taşınmazda Kurulumuz Müdürlüğü uzmanlarınca Kültür Varlıkları ve Müzeler Genel Müdürlüğünü 26.10.2018 tarih ve 873833 sayılı yazısına istinaden tespit edilen kültür varlıklarının tesciline yönelik kurum görüşlerinin istendiği Balıkesir Kültür Varlıklarını Koruma Bölge Kurulunun 07.02.2019 tarih ve 115621 sayılı yazısı ve eki, Tarım ve Orman Bakanlığı Doğa Koruma ve Milli Parklar Genel Müdürlüğünün 15.02.2019 tarih ve 151071 sayılı yazısı, Balıkesir Çevre ve Şehircilik İl Müdürlüğünün 12.02.2019 tarih ve 4927 sayılı yazısı, Bigadiç Belediye Başkanlığı İmar ve Şehircilik Müdürlüğünün 07.03.2019 tarih ve 718 sayılı yazısı, Balıkesir Büyükşehir Belediye Başkanlığının İmar ve Şehircilik Dairesi Başkanlığının 13.03.2019 tarih ve 240/4976 sayılı yazısı ve ekleri, Enerji ve Tabii Kaynaklar Bakanlığı Maden ve Petrol İşleri Genel Müdürlüğü'nün 18.04.2019 tarih ve 421402 sayılı yazısı ile Balıkesir Kültür Varlıklarını Koruma Bölge Kurulu Müdürlüğü uzmanlarınca hazırlanan 18.04.2019 tarihli rapor okundu, ekleri ve işlem dosyası incelendi, yapılan görüşmeler sonucunda;

Balıkesir İli, Bigadiç İlçesi, Işıklar Mahallesi, 134 ada, 95 parselde kayıtlı, mülkiyeti Maliye Hazinesine ait taşınmazın;

- 2863 sayılı yasanın 6. maddesi kapsamında korunması gerekli taşınmaz kültür varlığı niteliği taşıdığından aynı yasanın 7. maddesi kapsamında "Körtepe 1. Derece Arkeolojik Sit Alanı" olarak tescil edilmesine, hazırlanan tescil fişinin onanmasına,
- Sit sınırlarının 1/5000 ölçekli haritada koordinatları gösterildiği şekliyle uygun olduğuna,
- I. (Birinci) derece arkeolojik sit alanı sınırları içinde Koruma ve Kullanma Koşullarının Kültür ve Tabiat Varlıklarını Koruma Yüksek Kurulu'nun 05.11.1999 tarih ve 658 sayılı ilke kararı doğrultusunda yürütülmesine,
- Tapu Müdürlüğüne Balıkesir İli, Bigadiç İlçesi, Işıklar Mahallesi, Körtepe mevki, 134 ada, 95 nolu parselin tapu kaydına "1. Derece Arkeolojik Sit Alanı" şerhlerinin konulmasına, sonucundan Balıkesir Kültür Varlıklarını Koruma Bölge Kurulu Müdürlüğüne bilgi verilmesine, karar verildi.

AVRUPA KONSEYİ	DOĞAL VE KÜLTÜREL VARLIKLARI KORUMA ENVANTERİ	D.K.V.K.E.	SİT	ENVANTER NO	
TÜRKİYE	KÜLTÜR VARLIKLARI VE MÜZELER GENEL MÜDÜRLÜĞÜ			HARİTA NO	
İLİ	BALIKESİR	İLÇESİ :	BİGADIÇ	MAHALLE - KÖY VEYA MEVKİİ	İŞIKLAR
ADI	KÖRTEPE I. DERECE ARKEOLOJİK SİT			KADASTRO PAFTA :	ADA
					PARSEL
				34	95
GENEL TANIM: Balıkesir İli Bigadiç İlçesi, Işıklar Mahallesinde 134 ada 95 parselin bir kısmı engebeli, yüksek rakımlı ve üzeri kayalık alan ile kaplıdır. Kayalık alanda açık hava libasyon sunakların bulunduğu alanın yaklaşık 50-100 m kadar doğusunda antik döneme ait Taş ocağı tespit edilmiştir. Taş ocağının batısında bitişik olarak taş duvar ile örülmüş Osmanlı'nın geç dönemlerine tarihlenebilecek yıkık bir yapı bulunmaktadır.					
ŞİMDİKİ TEHLİKELER: Mahalle merkezine yakın olduğundan kaçak kazı tehdidi altındadır.					
ŞİMDİKİ DURUM : Taş ocağı sağlam, yapı yıkık durumdadır.					
SİT POTANSİYELİ:				KORUMA DERECESİ	1.Derece Ark. Sit
ŞİMDİKİ KORUMA:				HAZIRLAYANLAR	
Yok.				Şükrü AKBULUT:Arkeolog	
ÖNERİLEN KORUMA :				Mehmet AY:Arkeolog	
Olduğu gibi korunması.				Arife GÖNÜLAL:Arkeolog	
YAYIN DİZİSİ :				KONTROL EDEN	
				Ferhat KARAGÖZLÜ	
				Müdür V.	
GÖZLEMLER :				KORUMA KURULU KARARLARI	
				REVİZYON	
				KORUMA KURULU ONAYI	

HARİTALAR, FOTOĞRAFLAR :

BALIKESİR İLİ, BİGADIÇ İLÇESİ, İŞIKLAR MAH., KÖRTEPE MEVKİİ, I. DERECE ARKEOLOJİK SİT ÖNERİ HARİTASI

134/97  
134/98  
4384760/000

134/95  
4384900/000

108/170

134/205  
4384250/000

134/206  
4384250/000

134/207  
4384250/000

134/208  
4384250/000

134/209  
4384250/000

134/210  
4384250/000

134/211  
4384250/000

134/212  
4384250/000

134/213  
4384250/000

134/214  
4384250/000

134/215  
4384250/000


134/216  
4384250/000

134/217  
4384250/000

134/218  
4384250/000

134/219  
4384250/000

134/220  
4384250/000



T.C.  
KÜLTÜR VE TURİZM BAKANLIĞI  
Balıkesir Kültür Varlıklarını Koruma  
Bölge Kurulu Müdürlüğü

BALIKESİR  
KÜLTÜR VARLIKLARINI KORUMA  
BÖLGE KURULU MÜDÜRLÜĞÜ  
24.04.2019 TARİH VE 1232  
SAYILI KARAR EKİDİR.

ASLI GİBİDİR



Ferhat KARAGÖZLÜ  
Koruma Bölge Kurulu Müdür V.

BALIKESİR İLİ, BIGADIÇ İLÇESİ, IŞIKLAR MAH.,  
KÖRTEPE MEVKİİ, I. DERECE ARKEOLOJİK SİT ÖNERİ HARİTASI

1/5000

İli BALIKESİR  
İlçesi BIGADIÇ  
Mahallesi IŞIKLAR MAH. KÖRTEPE MEVKİİ  
Ada/Parsel 134/95

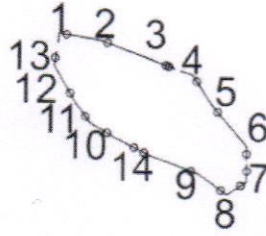
134/67  
134/68  
4364750.000

599250.000

599500.000

134/95

4364500.000




108/170

Ada	Parsel	Alan	Pafta
134	95	7245.245	

4364250.000

599500.000



T.C.  
KÜLTÜR ve TURİZM BAKANLIĞI  
Balıkesir Kültür Varlıklarını Koruma  
Bölge Kurulu Müdürlüğü

BALIKESİR  
KÜLTÜR VARLIKLARINI KORUMA  
BÖLGE KURULU MÜDÜRLÜĞÜ  
26.06.2019 TARİH VE 1232  
SAYILI KARAR EKİDİR.

ED50 DATUMUNA ESAS UTM 6 DERECELİK  
PROJEKSİYON SİSTEMİNDE KOORDİNATLAR

Nokta No	Y	X
1	599191.268	4364439.129
2	599219.386	4364434.771
3	599259.231	4364420.034
4	599282.419	4364411.880
5	599296.329	4364391.031
6	599319.628	4364363.920
7	599319.977	4364339.926
8	599308.540	4364330.777
9	599286.584	4364344.915
10	599228.459	4364369.102
11	599212.194	4364378.751
12	599201.218	4364393.965
13	599187.517	4364417.514
14	599254.028	4364356.522

ED50 DATUMUNA ESAS UTM 3 DERECELİK  
PROJEKSİYON SİSTEMİNDE KOORDİNATLAR

Nokta No	(UTM)Universal Y2	Trans	ED50 (European Datum X2
1	599230.961		4366185.604
2	599259.090		4366181.244
3	599298.951		4366166.500
4	599322.148		4366158.343
5	599336.063		4366137.486
6	599359.372		4366110.365
7	599359.721		4366086.360
8	599346.279		4366077.208
9	599326.314		4366091.352
10	599268.166		4366115.548
11	599251.894		4366125.201
12	599240.915		4366140.421
13	599227.207		4366163.979
14	599293.745		4366102.963

ASLI GIBİDİR

Ferhat KARAGÖZLÜ  
Koruma Bölge Kurulu Müdür V