

T.C.
KÜLTÜR VE TURİZM BAKANLIĞI
EDİRNE KÜLTÜR VARLIKLARINI
KORUMA BÖLGE KURULU
K A R A R

Toplantı Tarihi ve No : 21.05.2019-309
Karar Tarihi ve No : 21.05.2019-5963

Toplantı Yeri
EDİRNE

Tekirdağ İli, Çorlu İlçesi, Silahtarağa Mahallesi, 557 ada 27 ve 125 parsellerde yer alan, sit alanı dışında kalan, şahıs mülkiyetine kayıtlı bulunan Yoğurthane ve Peynir İmalathanesi (Mandıra)'nin Kurulumuzun 17.04.2019 tarih ve 5917 sayılı kararı gereği korunması gerekli kültür varlığı olarak tescil evraklarının hazırlanmasına ilişkin raportörün raporu okundu, dosyası incelendi, yapılan görüşmeler sonucunda;

Tekirdağ İli, Çorlu İlçesi, Silahtarağa Mahallesi, 557 ada 27 ve 125 parsellerde yer alan, sit alanı dışında kalan, şahıs mülkiyetine kayıtlı bulunan Yoğurthane ve Peynir İmalathanesi (Mandıra)'nin;

* 2863 sayılı Kültür ve Tabiat Varlıklarını Koruma Kanununun 6 ıncı maddesi ile Korunması Gerekli Taşınmaz Kültür ve Tabiat Varlıklarının Tespit ve Tescili Hakkında Yönetmeliğin 4 üncü maddesi kapsamına giren özellikler taşıması sebebi ile korunması gerekli kültür varlığı olarak tescil edilmesine ve tescil fişinin uygun olduğuna,

* Koruma Yüksek Kurulu'nun 05.11.1999 tarih ve 660 sayılı ilke kararı gereği grubunun 2.grup olarak belirlenmesine,

* 2863 sayılı yasanın 8.maddesi gereği 1/1000 ölçekli haritada belirlenen sınırları itibariyle koruma alanının belirlenmesine,

Karar verildi.

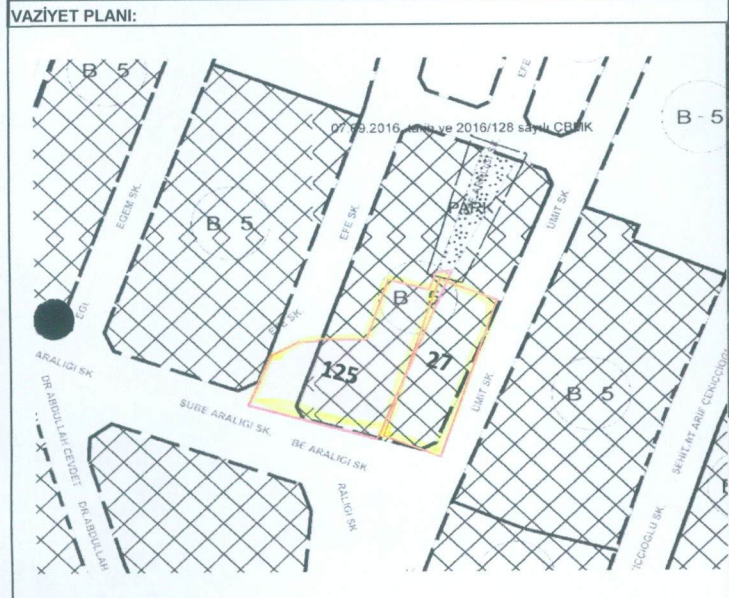
ASLI GİBİDİR

AVRUPA KONSEYİ	KÜLTÜREL VARLIKLARI KORUMA ENVANTERİ	K.V.K.E.	ANIT	ENVANTER NO:
TÜRKİYE	KÜLTÜR VARLIKLARI VE MÜZELER GENEL MÜDÜRÜĞÜ			
İLİ: TEKİRDAĞ	İLÇE: ÇORLU	MAHALLE KÖY: SİLAHTARAĞA MAHALLESİ		1 2 3
		VEYA MEVKİ:	KORUMA	ANITSAL
SOKAK VE		KADASTRO:	DERECESİ:	ÇEVRESEL
KAPI NO : Şube Aralık Sok. Ümit Sok No:-		PAFTA: ADA: 557 PARSEL: 27-125		
ADI:	YAPTIRAN:	YAPAN:	MİMARİ ÇAĞI (ÜSLUP): CUMHURİYET	
		T.C.		
YAPI NO:	YAPIM TARİHİ: 20. y.y.	KİTABE:	VAKFIYE:	

GENEL TANIMI:
Tek katlı, tuğla örgülü yapı sokak üzerinde yer almaktadır.

KÜLTÜR VE TURİZM BAKANLIĞI
EDİRNE KÜLTÜR VARLIKLARINI
KORUMA BÖLGE KURULU

KORUMA DURUMU	X	İYİ	TAŞIYICI YAPI	X	DIŞ YAPI	X	ÜST YAPI	X	İÇ YAPI	X	SÜSLEME ELEMANLARI	X	RUTUBET	X	A	YOK
		ORTA													B	İZİ VAR
		FENA													C	ÖNEMLİ



GÖZLEMLER:
557 ada 125 parselin tapu vasfı "Bahçeli Koşuş", 27 parselin tapu vasfı "arsa" dir.

E.K.V.K. Kurulunun 21.05.2019
Tarih ve 5963 sayılı karar ekidir.

BUGÜNKÜ SAHİBİ: ŞAHIS

BAKIMDAN SORUMLU OLMASI GEREKEN KURULUŞ: MAL SAHİBİ

YAPILAN ONARIMLAR:

AYRINTILI TANIM:
557 ada 125 parsel üzerinde yer alan yapı ile 27 parsel üzerinde yer alan yapı bitişik nizam olarak inşa edilmiş olup yapım tekniği açısından bakıldığında yaklaşık aynı dönemde yapıldığı düşünülmektedir. Söz konu 125 parsel üzerinde bir yapı, 27 parsel üzerinde 2 adet yapı olduğu, 25 parsel üzerinde yapılan yapıların 125 parselde yer alan yapının eklentisi olduğu tespit edilmiştir. 125 parsel üzerinde yer alan yapı tek katlı harman tuğla malzeme ile inşa edilmiştir. Yapının batı duvarında(Efe sok) 3 adet kare formlu pencere açıklıkları mevcut olup, bu pencereler kapatılarak yuvarlak formlu ızgaralı demir pencereler yerleştirilmiştir. Güzey Duvarında(Şube aralığı sok) 1 adet kare formlu bir adet dikdörtgen formlu pencere açıklığı kızıl tuğla ile kapatılmıştır. Kapının demir malzeme ile yapılmış giriş kapısı güney duvarında yer almaktadır. 27 parselde yer alan yapı 125 parselin doğu duvarına bitişik olarak inşa edilmiştir. Tek katlı yapı temelden başlayarak 5 sıra bazalt taş üzeri harman tuğla malzeme ile inşa edilmiştir. Yapının bu cephesinde bir adet kare formlu demir parmaklı pencere bulunmaktadır. Söz konusu taşınmazın bitişiginde 3.yapı başlamaktadır. Bu yapıda tek katlı ve harman tuğla malzeme ile inşa edilmiştir. Yapının demir giriş kapısı bu cephede yer almakta olup bir adet kare formlu penceresi bulunmaktadır.

TEKNİK BİLGİLER	SU	ELEKTRİK	ISITMA	KANALİZASYON
	X	X	X	X
ORJİNAL KULLANIM:	Yoğurthane			
BUGÜNKÜ KULLANIMI:	Yoğurthane			
ÖNERİLEN KULLANIMI:	Kültürel			
HAZIRLAYANLAR:	Öznur ÇELİK: Müze Araştırmacısı(Sanat Tarihçi M.A) Hakan ERDEN: Harita Mühendisi			

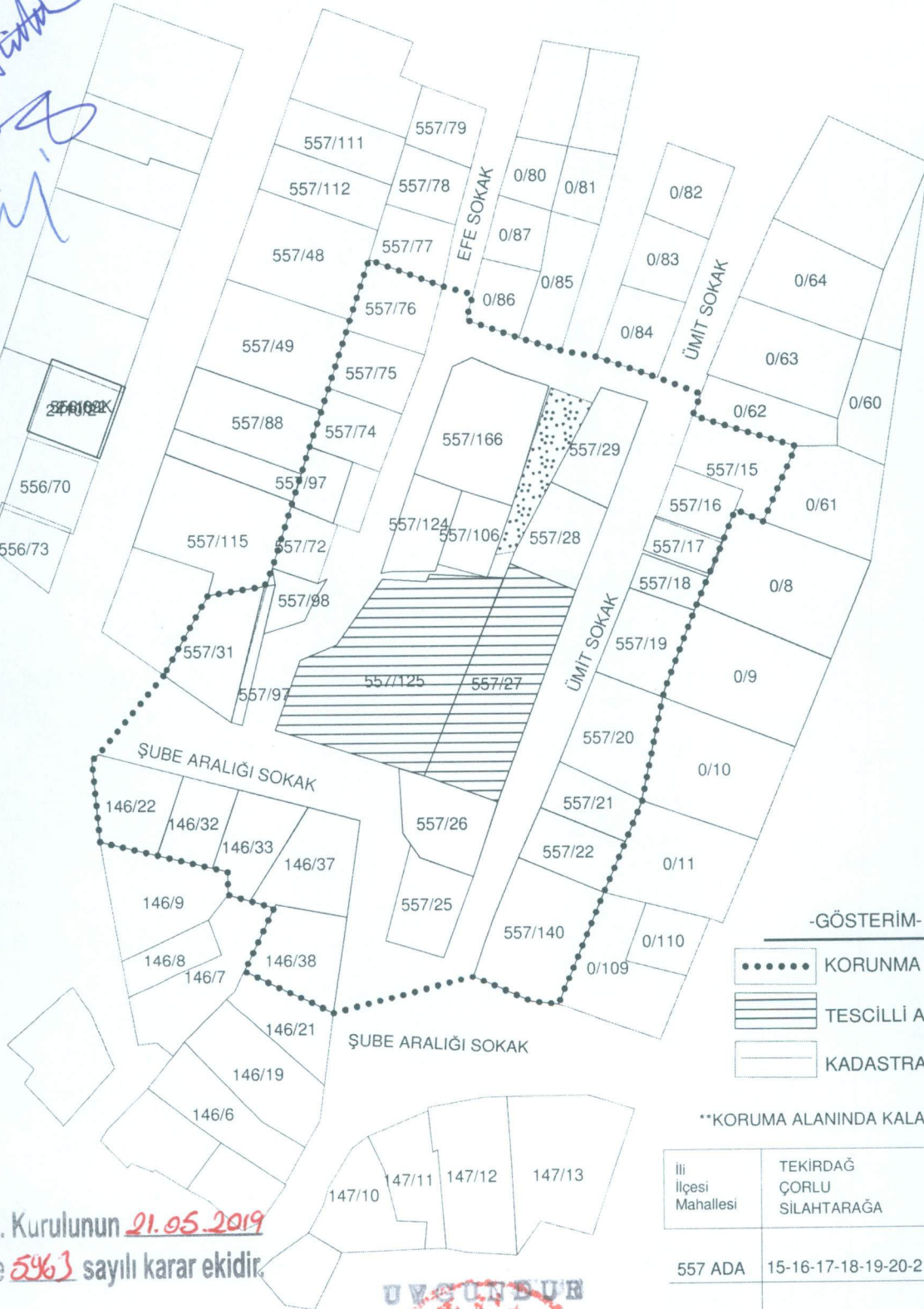
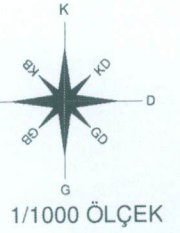
YAYIN DİZİNİ

UYGUNDUR

Yusuf ŞAMİLOĞLU
Müdür

EKLER:		KONTROL EDEN:	
RAPOR	X	Hakan ERDEN: Müdür.v.	
FOTOĞRAF	X		
RÖLÖVE PROJESİ		KURUL ONAYI NO. :	
RESTORASYON PROJESİ		REVİZYON	
HARİTA		KURUL KARARLARI	
KROKİ			
KİTABE			
VAKFIYE			

TEKİRDAĞ İLİ ÇORLU İLÇESİ SİLAHTARAĞA MAH.
TESCİLLİ 557 ADA 27 VE 125 PARSELLER KORUMA ALANI



-GÖSTERİM-

- KORUNMA ALANI_HAT
- ▨ TESCİLLİ ALAN
- ▭ KADASTRAL İMAR_HAT

**KORUMA ALANINDA KALAN PARSELLER

İli İlçesi Mahallesi	TEKİRDAĞ ÇORLU SİLAHTARAĞA
557 ADA	15-16-17-18-19-20-21-22-140-25-26-28
557 ADA	29-106-124-166-31-98-97-72-97-74-75-76
146 ADA	22-32-33-37-38

E.K.V.K. Kurulunun 21.05.2019
Tarih ve 5963 sayılı karar ekidir.

Hakan ERDEN
Harita ve Kadastro
Mühendisi

Yusuf ŞAMILOĞLU
Müdür