

T.C.
KÜLTÜR VE TURİZM BAKANLIĞI
EDİRNE KÜLTÜR VARLIKLARINI
KORUMA BÖLGE KURULU
K A R A R

Toplantı Tarihi ve No :22.05.2019 - 310
Karar Tarihi ve No :22.05.2019 - 5978

Toplantı Yeri
EDİRNE

Kurulumuzun 25.02.2019 tarih ve 5737 sayılı kararı ile 2. grup korunması gerekli kültür varlığı olarak tescil edilen, Kırklareli ili, Merkez ilçesi, sit alanı dışında, Hacızekeriya mahallesi, 436 ada 90 parselde yer alan şahıs mülkiyetine kayıtlı 5 nolu korugan yapısının kadastral bilgilerinin revize edilmesi ve korunma alanının kaldırılmasına ilişkin itirazının değerlendirilmesi hususunda ilgisininin 16.04.2019 tarihli başvurusu ve ekleri ile raportörün raporu okundu, dosyası incelendi, yapılan görüşmeler sonucunda;

Kurulumuzun 25.02.2019 tarih ve 5737 sayılı kararı ile 2. grup korunması gerekli kültür varlığı olarak tescil edilen, Kırklareli ili, Merkez ilçesi, sit alanı dışında, Hacızekeriya mahallesinde, şahıs mülkiyetine kayıtlı, 436 ada 90 parselde yer alan 5 nolu korugan yapısının;

* 436 ada 90 parsel sınırları içerisinde, sınırları ayrılan ve Maliye Hazinesi mülkiyetine kayıtlı, 436 ada 104 parsel içerisinde kaldığı, bu sebeple “2. grup korunması gerekli taşınmaz kültür varlığıdır” şerhinin 436 ada 104 parselde tesis edilip, 436 ada 90 parselden terkin edilmesine,

* 2863 sayılı yasanın 8. maddesi gereği, Kurulumuzun 25.02.2019 tarih ve 5737 sayılı kararı ekli haritasında 5 nolu korugan yapısına ilişkin belirlenen korunma alanı sınırlarının; 436 ada, 90 ve 91 parsellerde belirlenen koordinatlı sınırları itibariyle revize edilmesine,
karar verildi.

ASLI GİBİDİR

442

HACIZEKERİYA

10

104

KORUMA ALANI

KORUGAN 5

436/90

436/91

T.C. TURİZM BAKANLIĞI
EDİRNE KÜLTÜR VARLIKLARINI
KORUMA BÖLGE KURULU

UÇUŞ BÜYÜK MÜHÜRÜ

Müdür

1/2000

K.V.K. Kurulunun 11.05.2013
ve 2778 sayılı karar ekidir.




KIRKLARELİ İLİ MERKEZ İLÇESİ
HACIZEKERİYA MAHALLESİ 5 NOLU KORUGAN
VAZİYET VE KORUMA ALANLARI

NoktaNo	Y	X
K2-47	521779.790	4624404.750
K2-48	521778.350	4624408.910
K2-49	521775.110	4624407.580
K2-50	521773.660	4624411.660
K2-54	521772.930	4624402.060
K2-55	521770.060	4624410.120

NoktaNo	Y	X
K1-79	521805.310	4624432.031
K1-80	521814.878	4624387.170
K1-81	521744.355	4624389.732
K1-82	521754.425	4624403.304
K1-83	521768.436	4624421.255
K1-84	521785.949	4624429.136
K2-56	521752.920	4624388.110
K2-57	521808.335	4624379.635

***UTM ED 50 3 DERECELİK KOORDİNAT DİLİMİNDE

GÖSTERİM

-  TESCİLLİ YAPI
-  KORUMA ALANI
-  KADASTRAL HAT

Hakan ERDEN
Harita ve Kadastro
Mühendisi