

T.C.
KÜLTÜR VE TURİZM BAKANLIĞI
DİYARBAKIR KÜLTÜR VARLIKLARINI
KORUMA BÖLGE KURULU
KARAR

Tarihi ve No. :30.05.2019- 261
Karar Tarihi ve No. :30.05.2019-6839
Dosya No :72.00.46

Toplantı Yeri
DİYARBAKIR

Batman İli, Merkez İlçesi, Güvercin Köyü sınırları içerisinde bulunan ve tapunun 113 ada 1,3 ve 4 nolu parsellerinde yer alan "Gre Tırbe Höyüğü'nün tescil talebine ilişkin; Batman Valiliği İl Kültür ve Turizm Müdürlüğü'nün 14.03.2019 gün ve E.228018 sayılı yazısı, Batman Valiliği Kadastro Müdürlüğü'nün 26.03.2019 gün ve E.1448225 sayılı yazısı ile Diyarbakır Kültür Varlıklarını Koruma Bölge Kurulu Müdürlüğü'nün 13.05.2019 gün ve E.223870 sayılı dosya inceleme raporu okundu. Ekleri ve konuya ilişkin bilgi, belgeler incelendi. Yapılan görüşmeler sonunda;

Batman İli, Merkez İlçesi, Güvercin Köyü sınırları içerisinde bulunan ve tapunun 113 ada 1,3 ve 4 nolu parsellerinde yer alan "Gre Tırbe Höyüğü'nün "Korunması Gerekli Kültür Varlığı" özelliği gösterdiğinden, 2863 sayılı kanunun Tespit ve Tescil ile ilgili 7. Maddesi uyarınca sınırları ekli krokide belirlendiği şekli ile I. Derece Arkeolojik sit olarak tesciline,

Tapu Müdürlüğüne, bir kısmı sit sınırları içinde kalan 113 ada 1,3 ve 4 nolu parsellerin tapu kütüğünün beyanlar hanesine "Bir Kısmı I.Derece Arkeolojik Sit Alanıdır" şerhinin konulmasına,

"Gre Tırbe Höyüğü'nün bulunduğu alanın koruma esasları ve kullanma şartlarının, 2863 sayılı Kanunun 17. Maddesi gereğince Kültür ve Tabiat Varlıklarını Koruma Yüksek Kurulu'nun Arkeolojik sitler koruma ve kullanma koşulları başlıklı 05.11.1999 gün ve 658 sayılı ilke kararının I. Maddesinde belirtilen hususlar çerçevesinde belirlenmesine, karar verildi.

AVRUPA KONSEYİ	DOĞAL VE KÜLTÜREL VARLIKLARI KORUMA ENVANTERİ D.K.V.K.E		SİT	ENVANTER NO.
TÜRKİYE	KÜLTÜR VARLIKLARI VE MÜZELER GENEL MÜDÜRLÜĞÜ			HARİTA NO
İLİ: BATMAN	İLÇESİ: MERKEZ	MAHALLE KÖY: Güvercin Köyü	PAFTA:- ADA:113 PARSEL: 1-4	
ADI: Gre Tırbe Höyüğü		MEVKİİ:		

GENEL TANIM: Höyüğün tespit-tescil çalışmaları kapsamında yerinde yapılan inceleme sonucu; höyük, Güvercin Köyünün yaklaşık 2 km. batısında yer almaktadır. Höyük alanının ön kısmında düz bir arazi bulunmaktadır. Bu arazi köy halkı tarafından futbol sahası olarak kullanılmaktadır. Bu düz arazinin kenarında meydana gelen çöküntü sonucu mezar yapısı ortaya çıkmıştır. Köy halkı ile yaptığımız görüşmede bu mıntıkaya Gre Tırbe denildiği ve çok sayıda mezarın olduğunu düşündüklerini ifade etmişlerdir. Yaptığımız yüzey incelemesinde ve açığa çıkmış olan mezarı göz önüne aldığımızda Geç Roma mezarlığını andırmaktadır. Söz konusu düz arazinin kenarlarında küçük ölçekli çöküntüler olduğu ve bunlarında mezar yapıları olabileceği akla gelmektedir. Höyük tarım arazisi olarak kullanıldığı ve tarımsal faaliyetler nedeniyle tahribata uğradığı anlaşılmıştır. Höyüğün yüzeyinde yaptığımız incelemelerde farklı formlarda çok sayıda seramik parçalar yoğun olarak höyüğün her tarafına yayıldığı görülmüştür. Alanda bulunan çanak çömlek parçaları Demir ve Ortaçağ gibi farklı dönemlerin varlığına işaret etmektedir. Höyük ve ön kısmında bulunana düzlük alanda yer alan mezar yapısıyla Siirt Başur Höyüğü andırmaktadır.

ŞİMDİKİ DURUM: Arazi köy halkı tarafından ekilip biçildiği gibi farklı amaçlarla kullanılmaktadır.

ŞİMDİKİ KORUMA: Korumasız ve tescilsizdir.

KORUMA DERECESESİ: I. Derece Arkeolojik Sit Alanı olarak tescili önerilmektedir.

ÖNERİLEN KORUMA: I. Derece arkeolojik sit alanı olarak tescili edilerek, bilimsel kazı başlatılması. Etrafının tel örgü ile kapatılması

HAZIRLAYANLAR:

Necdet TALAYHAN Arkeolog
Zeynep İSEN Müze Araştırmacısı

YAYIN DİZİSİ: Her hangi bir yayın dizisi yoktur.

KONTROL EDEN: Seyhanus GENÇ
Müze Müdürü

GÖZLEMLER: Doğa ve insan tahribatına açık vaziyettedir. Bilimsel kazı çalışmasının yapılması önemli verilere ulaşmasını sağlayacaktır.


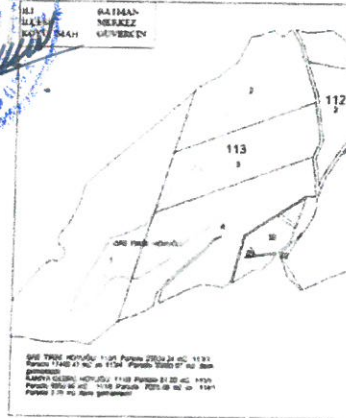
BÖLGE KURUL KARARLARI NO:

REVİZYON:

BÖLGE KURUL ONAYI:

T.C.
Diyarbakır Kültür Varlıklarını
Koruma Bölge Kurulunun
30.05.2019 tarih ve 6839
Sayılı Karar Eki dir.

Mehriban KARASAYIN
Bölge Kurulu Başkanı
ASLİ



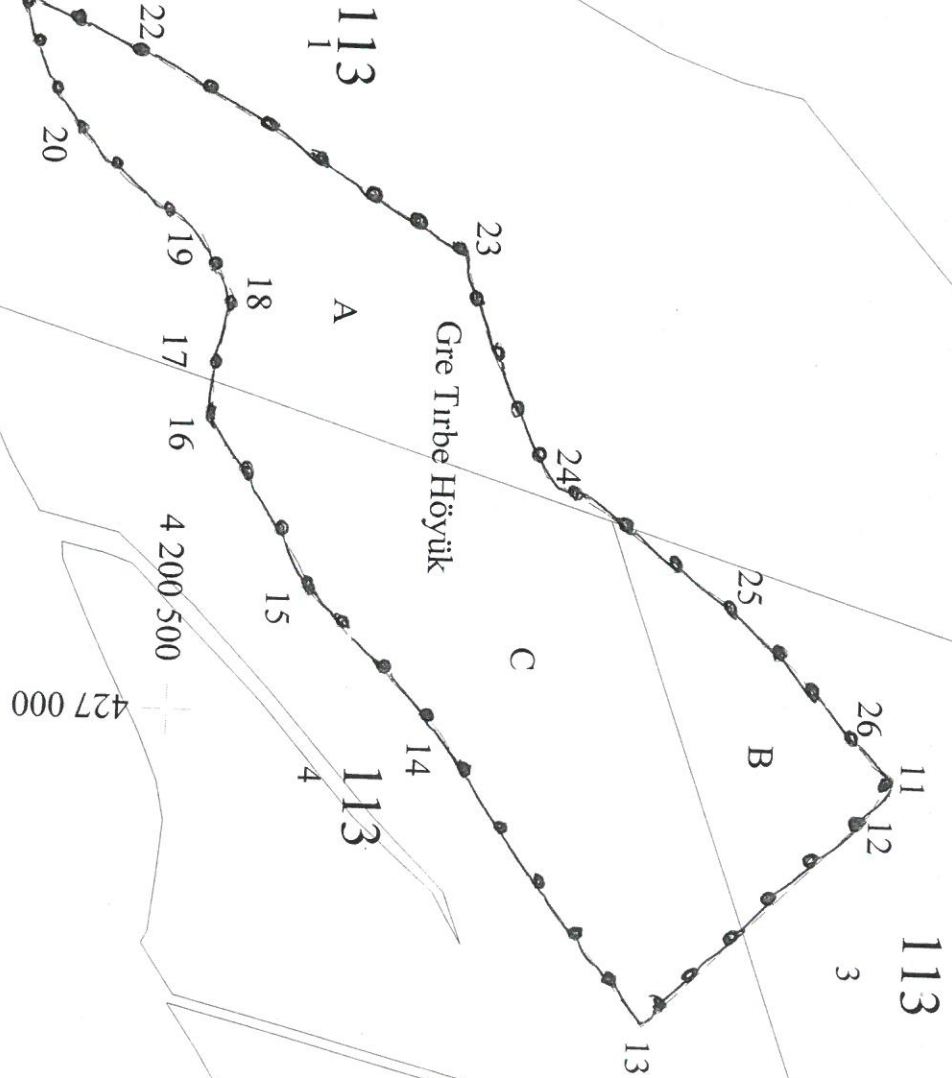
B → *[Signature]*
D. Bayal
[Signature]

I. Derece Arkeolojik Sınırları

I. DERECE ARKEOLOJİK SİT ALANI
ITRF 96-3

Nokta No	Y	X
11	427021.972	4200868.458
12	427043.683	4200855.749
13	427150.646	4200747.197
14	427007.633	4200636.688
15	426939.812	4200569.819
16	426854.716	4200517.663
17	426830.010	4200514.918
18	426793.410	4200525.898
19	426761.348	4200505.877
20	426711.022	4200442.741
21	426645.141	4200410.716
22	426668.931	4200475.682
23	426765.923	4200642.215
24	426877.554	4200688.880
25	426938.860	4200782.212
26	427016.637	4200859.988

N



T.C.
Diyarbakır Kültür Varlıklarını
Korumaya Bölge Kurulunun
20.05.2019 tarih ve 6859...
Sayılı Kararı Eki dir.



S. Bayar
Büyük
Gözetim