

T.C.
KÜLTÜR VE TURİZM BAKANLIĞI
DIYARBAKIR KÜLTÜR VARLIKLARINI
KORUMA BÖLGE KURULU
KARAR

Tarihi ve No. :26.08.2019-270
Karar Tarihi ve No. :26.08.2019-7009
Dosya No :21.03.53

Toplantı Yeri
DIYARBAKIR


Diyarbakır İli, Çınar İlçesi, Kürekli Mahallesi, sınırları içerisinde bulunan ve tapunun 77 nolu parselinde kayıtlı mülkiyeti Köy Ortak Malı olan taşınmaz üzerinde yer alan “Dut Çeşmesi Kaya Mezarı'nın” tescil edilmesi talebine ilişkin; Diyarbakır Valiliği Kadastro Müdürlüğü'nün 23.07.2019 gün ve E.3059618 sayılı yazısı ile Diyarbakır Kültür Varlıklarını Koruma Bölge Kurulu Müdürlüğü'nün 10.07.2019 gün ve E.309237 sayılı uzman raporu okundu; ekleri ve konuya ilişkin bilgi, belgeler incelendi. Yapılan görüşmeler sonunda;

Diyarbakır İli, Çınar İlçesi, Kürekli Mahallesi, sınırları içerisinde bulunan ve tapunun 77 nolu parselinde kayıtlı mülkiyeti Köy Ortak Malı olan taşınmaz üzerinde yer alan;

“Dut Çeşmesi Kaya Mezarı” “Korunması Gerekli Taşınmaz Kültür Varlığı” özelliği gösterdiğinden, 2863 Sayılı Kanunu'nun Tespit ve Tescil ile ilgili 7. maddesi uyarınca tesciline;

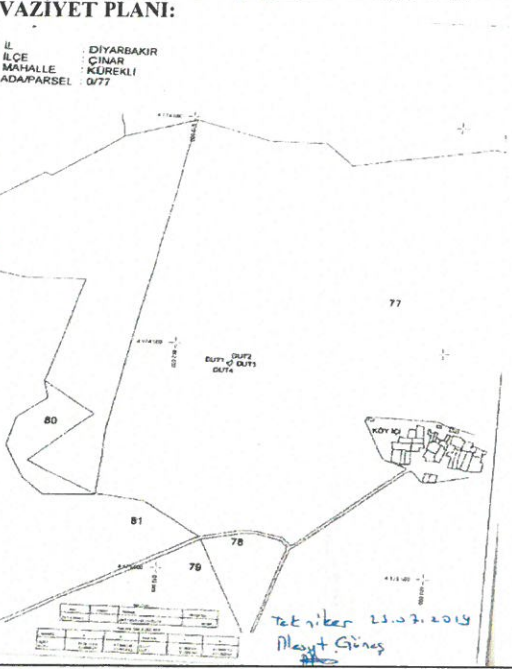
- Kaya Mezarınının 2863 sayılı yasanın 8. Maddesi gereğince belirlenen Korunma Alanı sınırlarının ekli 1/5.000 ölçekli haritasında belirtilen koordinat sınırları itibariyle uygun olduğuna,

-Diyarbakır İli, Çınar İlçesi, Kürekli Mahallesi, sınırları içerisinde bulunan ve tapunun 77 nolu parselinde kayıtlı mülkiyeti Köy Ortak Malı olan taşınmazın tapu kütüğünün beyanlar hanesine “Korunması Gerekli Taşınmaz Kültür Varlığı” şerhinin konulmasına, karar verildi.



AVRUPA KONSEYİ	DOĞAL VE KÜLTÜREL VARLIKLARI KORUMA ENVANTERİ (D.K.V.K.E)		ENVANTER NO:
T Ü R K İ Y E	KÜLTÜR VARLIKLARI VE MÜZELER GENEL MÜDÜRLÜĞÜ	ANIT	HARİTA NO:
İLİ: DİYARBAKIR	İLÇESİ: ÇINAR	MAHALLE/MEVKİ: Kürekli	KORUMA DERECESİ
SOKAK VE KAPI NO:	KADASTRO:PAFTA: ADA: PARSEL:77		ANITSAL ÇEVRESEL
			1 2 3
			1 2 3
ADI : Dut Çeşmesi	YAPTIRAN:	YAPAN:	MİMARİ ÇAĞI:
Kaya Mezarı	YAPIM TARİHİ:	KİTABE:	VAKFİYE:
GENEL TANIM: Kayalık bir alanın güneye bakan kısmında yer almakta olup oldukça tahrip durumdadır.			

KORUNMUŞLUK DURUMU:	TAŞIYICI YAPI:	CEPHE DURUMU:	ÖRTÜ DURUMU:	İÇ YAPI DURUMU:	BEZEME DURUMU:	RUTUBET DURUMU:
---------------------	----------------	---------------	--------------	-----------------	----------------	-----------------



GÖZLEMLER:

BUGÜNKÜ SAHİBİ: **BAKIMINDAN SORUMLU OLAN:**

YAPILAN ONARIMLAR:

AYRINTILI TANITIM: Genel olarak kayalık bir alanın güneye bakan kısmında bulunan kaya mezarının ağız kısmı yarıya kadar toprakla kapanmıştır. Ana kayaya oyulmuş, üç klineye sahip kaya mezarı yaklaşık 3x2m ebatlarındadır. Kuzey duvarında bir adet niş bulunan kaya mezarının tabanı toprak ve molozla doludur. Dut Çeşmesi olarak adlandırılan mevkiide bulunmaktadır.

TEKNİK BİLGİLER:	ISITMA SİSTEMİ:	
	KANALİZASYON:	
	SU:	
	ELEKTRİK:	

ÖZGÜN KULLANIMI: Kaya Mezarı

BUGÜNKÜ KULLANIMI: Kullanılmıyor

ÖNERİLEN KULLANIMI:


HAZIRLAYANLAR: Ahmet MIZRAK (Sanat tarihçi)

Melahat DAĞLI (Arkeolog)

20.08.2019

KONTROL EDEN:

Mehriban KARAASLAN
Bölge Kurulu Müdürü



T.C.
Diyarbakir Kültür Varlıklarını
Koruma Bölge Kurulunun
26.08.2019 tarih ve 7009
Sayılı Karar Eki dir.

YAYIN DİZİNİ :

- 1- d. Bayar
- 2- V.S. K.
- 3- A. H.
- 4- A. H.


EKLER :

RAPOR X	
FOTOĞRAF X	
HARİTA X	
KROKİ X	
KİTABE	

TESCİL :

KARAR NO :

KARAR TARİHİ :



İL : DİYARBAKIR
İLÇE : ÇINAR
MAHALLE : KÜREKLİ
ADA/PARSEL : 0/77

1.0.
Diyarbakır Kültür Varlıklarını
Koruma Bölge Kurulunun
26.08.2019 tarih ve 7009
Sayılı Kararı ile...

K
KROKİ
1/5000

4 174 500
612 500

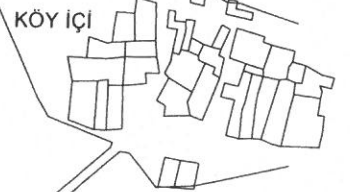
4 174 000
612 500

DUT1 DUT2
DUT3 DUT4

77

80

— : Diyarbakır İli, Çınar İlçesi,
Küreklî Mah. 77 no.lu parsel
Sınırları içerisinde yer alan
"Dut Cesmesi Kayı Metarı"nın
Korunma Alanı Sınırı



81

78

79

4 173 500
612 500

4 173 500
613 000

Ada	Parsel	Noktalar	Hesap Alan
DUT KAYAM		DUT1.DUT2.DUT3.DUT4	60.048

Koordine Özet_ED50_39/3

NoktaNo	Y	X	NoktaNo	Y	X
DUT3	612611.04	4173960.58	DUT2	612600.04	4173965.59
DUT4	612606.04	4173965.58	DUT1	612600.04	4173965.59

tekniker 23.07.2019
Mesut Güneş

Elm O. (Signature)
S. (Signature)
J. (Signature)
U.S. (Signature)

