T.C.
KÜLTÜR VE TURİZM BAKANLIĞI
Kayseri Kültür Varlıklarını Koruma Bölge Kurulu

KARAR

Toplantı no ve tarih : 250- 28.06.2019 **Toplantı Yeri**
Karar no ve tarih : 4034 -28.06.2019 **KAYSERİ**

Kayseri İli, Tomarza İlçesi, Sarımehmet Mahallesi'nde bulunan, tapunun 1135,1138,1139 parsellerinde özel mülkiyet adına kayıtlı taşınmazlarda bulunan ve Kayseri Kültür Varlıklarını Koruma Bölge Kurulu Müdürlüğü uzmanlarınca 01.10.2018 tarihinde yapılan inceleme sonucu tespit edilen "Sarımehmet Mahallesi Mezarlığı"nın korunması gerekli taşınmaz kültür varlığı olarak tescil edilmesi konusunun Kurulumuzda değerlendirilmesi istemine ilişkin Kayseri Kültür Varlıklarını Koruma Bölge Kurulu Müdürlüğü uzmanlarının 10.10.2018 gün ve 473071 sayılı yerinde inceleme raporu; 2863 sayılı yasanın 7.Maddesi gereği faaliyetleri etkilenen kamu kurum ve kuruluşlarının görüşlerinin istendiği Koruma Bölge Kurulu Müdürlüğünün 22.03.2019 gün ve E.252457 sayılı yazısı; Kayseri Valiliği İl Kültür ve Turizm Müdürlüğünün 26.03.2019 gün ve E.258830 sayılı; Kayseri Çevre ve Şehircilik İl Müdürlüğünün 26.03.2019 gün ve E.6486 sayılı; Tomarza Belediye Başkanlığının 29.03.2019 gün ve E.350 sayılı; Kayseri Valiliği Yatırım İzleme ve Koordinasyon Başkanlığının 08.04.2019 gün ve E.7459 sayılı; Kayseri Büyükşehir Belediyesinin 15.04.2019 gün ve 4501 sayılı görüş yazıları; Kayseri Kadastro Müdürlüğünün 19.10.2018 gün ve 3198411 sayılı ve 18.03.2019 gün ve 1269248 sayılı yazıları ile raportörünün 20.06.2019 gün ve 278326 sayılı dosya inceleme raporu okundu, dosyasındaki bilgi ve belgeler incelendi, yapılan görüşme sonucunda;

Kayseri İli, Tomarza İlçesi, Sarımehmet Mahallesi, tapunun 1135,1138,1139 parsellerinde özel mülkiyet adına kayıtlı taşınmazların bir kısmında yer alan "Sarımehmet Mahallesi Mezarlığı"nın taşınmaz kültür varlığı olarak tescil edilmesine, hazırlanan tescil fişinin uygun olduğuna, yapı grubunun I. Grup olarak belirlenmesine ve kararımız eki kadastral haritada işaretli mezarlık alanının korunma alanı olarak belirlenmesine;

- Kayseri İli, Tomarza İlçesi, Sarımehmet Mahallesi'nde bulunan,1135,1138,1139 parsellerin; pafta, fen klasörü ve tapu kütü beyanlar hanesine ***"1.Grup Korunması Gerekli Taşınmaz Kültür Varlığıdır."*** şerhinin ilgili tapu ve kadastro müdürlüklerince 13.03.2012 tarih ve 28232 sayılı Resmi Gazetede yayımlanarak yürürlüğe giren "Korunması Gerekli Taşınmaz Kültür Varlıklarının ve Sitlerin Tespit ve Tescili Hakkında Yönetmelik" gereği verilmesine,
- Ayrıca çevre düzenlemesine ve mezar taşlarının bakım ve onarımlarının yapılmasına yönelik projelerin mülkiyet sahibince hazırlanarak Kurulumuza sunulması gerektiğine, mezar taşlarına zarar verilmeden defin işlemlerinin yapılmasında 2863 sayılı Yasa kapsamında sakınca olmadığına karar verildi.

ASLI GİBİDİR

AVRUPA KONSEYİ	DOĞAL VE KÜLTÜREL VARLIKLARI KORUMA ENVANTERİ D.K.V.K.E		ENVANTER NO 1641
TÜRKİYE	KÜLTÜR VARLIKLARI VE MÜZELER GENEL MÜDÜRLÜĞÜ	ANIT	HARİTA NO

İLİ: KAYSERİ	İLÇESİ: TOMARZA	MAHALLE /KÖY: SARIMEHMET MAHALLESİ	KORUMA DERECESİ: ANITSAL x1 2 3 / ÇEVRESEL 1 2 3 / Çevreye Aykırı
CADDE / SOKAK		KADASTRO Pafta: Ada : Parsel: 1135, 1138, 1139	
ADI: SARIMEHMET MAHALLESİ MEZARLIĞI	YAPTIRAN:	YAPAN:	MİMARİ ÇAĞI(ÜSLUP): Geç Osmanlı-Erken Cumhuriyet Dönemi
	YAPIM TARİHİ:	KİTABE:	VAKFİYE:

GENEL TANIM:

Tomarza-Sarımehmetli yolunun hemen güneybatısında bulunmakta olup ihata duvarıyla çevrilidir.

KORUMA DURUMU		TAŞIYICI YAPI		DIŞ YAPI		ÜST YAPI		İÇ YAPI		SÜSLEME ELEMANLARI		RUTUBET		
	A	İYİ	A		A		A		A		A		A	YOK
	BX	ORTA	BX		BX		BX		Bx		BX		BX	İZİ VAR
	C	FENA	C		C		C		c		C		C	ÖNEMLİ

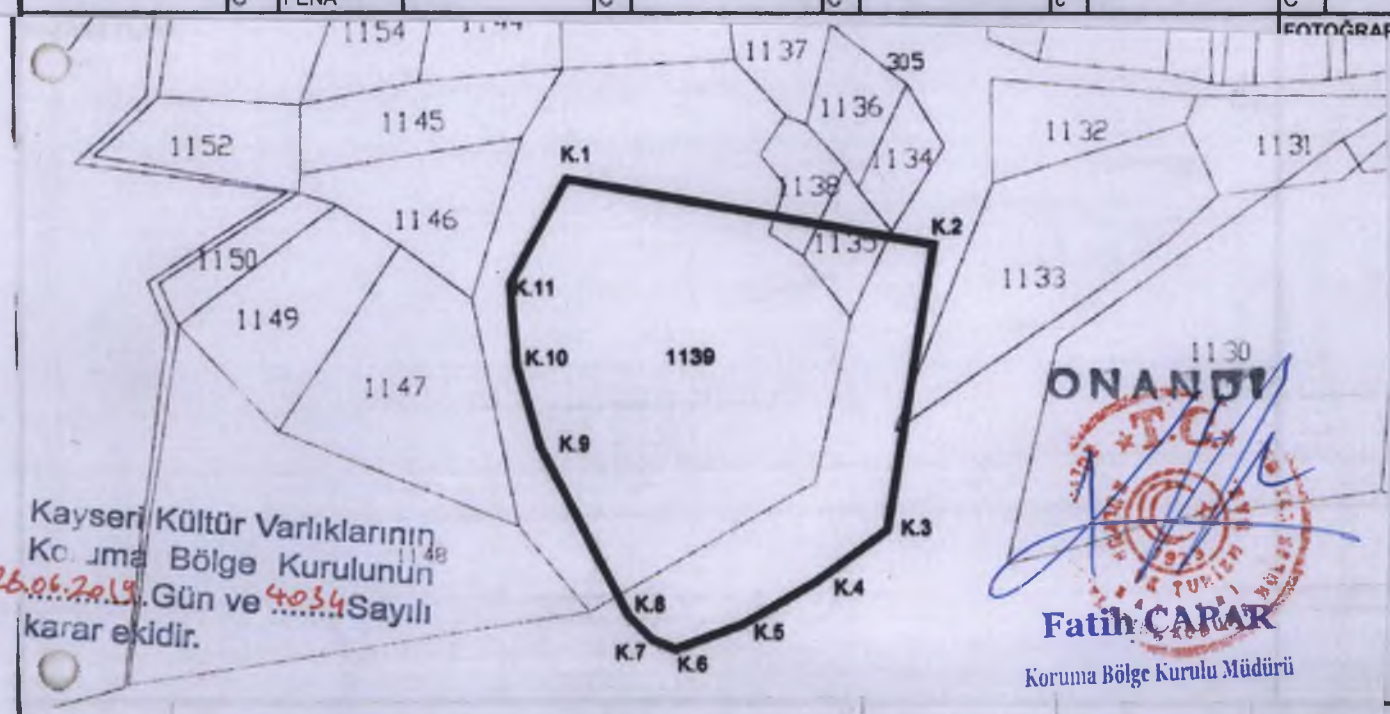

FOTOĞRAF:

478187.380	4258728.230	478177.290	4258668.430
478161.910	4258657.710	478146.530	4258649.170
478131.620	4258644.050	478126.030	4258646.380
478121.220	4258651.190	478108.590	4258743.000
478102.680	4258686.670	478097.850	4258703.580
478096.510	4258720.760		

BUGÜNKİ SAHİBİ

BAKIMINDAN SORUMLU OLMASI GEREKEN KURULUŞ:

YAPILAN ONARIMLAR:

AYRINTILI TANIM:

Mezarlık içinde basit toprak gömü mezarların yanısıra taş sanduka tipi mezarlar da vardır. Mezar taşları arasında işlenmemiş düz taşların yanısıra işlenmiş sarıklı mezar taşları da bulunmaktadır. Mezar taşları üzerinde geometrik motifler, taş sandukalar üzerinde ise Süleyman Yıldızı, ibrik, tabanca, hançer, kılıç, çiçek ve ağaç motifleri bulunmaktadır. Mezarlar çoğunlukla eski olmakla birlikte tek tük yeni mezarlar da görülmektedir. Mezarlık ihata duvarıyla çevrelenmiştir.

TEKNİK BİLGİLER	SU	ELEKTRİK	ISITMA	Kanalizasyon

ORJİNAL KULLANIMI: Mezarlık

BUGÜNKİ KULLANIMI: Mezarlık

ONERILEN KULLANIMI: Mezarlık

HAZIRLAYANLAR:

Dilek YALDIZ — Arkeolog
Recep TOK — Harita Mühendisi

YAYIN DİZİNİ:

EKLER	
RAPOR	X
FOTOĞRAF	X
RÖLEVE PROJESİ	
RESTORASYON PROJESİ	
HARİTA (Kadastral)	X
KROKİ	
KİTABE	
VAKFİYE	
İMAR PLANI	

KONTROL EDEN: 22.03.2019
Fatih ÇAPAR — Koruma Bölge Kurul Müdür V.

K.K.T.V.K.B.K. ONAYI
NO.: 28.06/2019
.../..../2019
.../..../2019

REVİZYON: .../..../2019
K.K.T.V.K.B.K. KARARLARI



ONANDI

Fatih ÇAPAR
Koruma Bölge Kurulu Müdürü

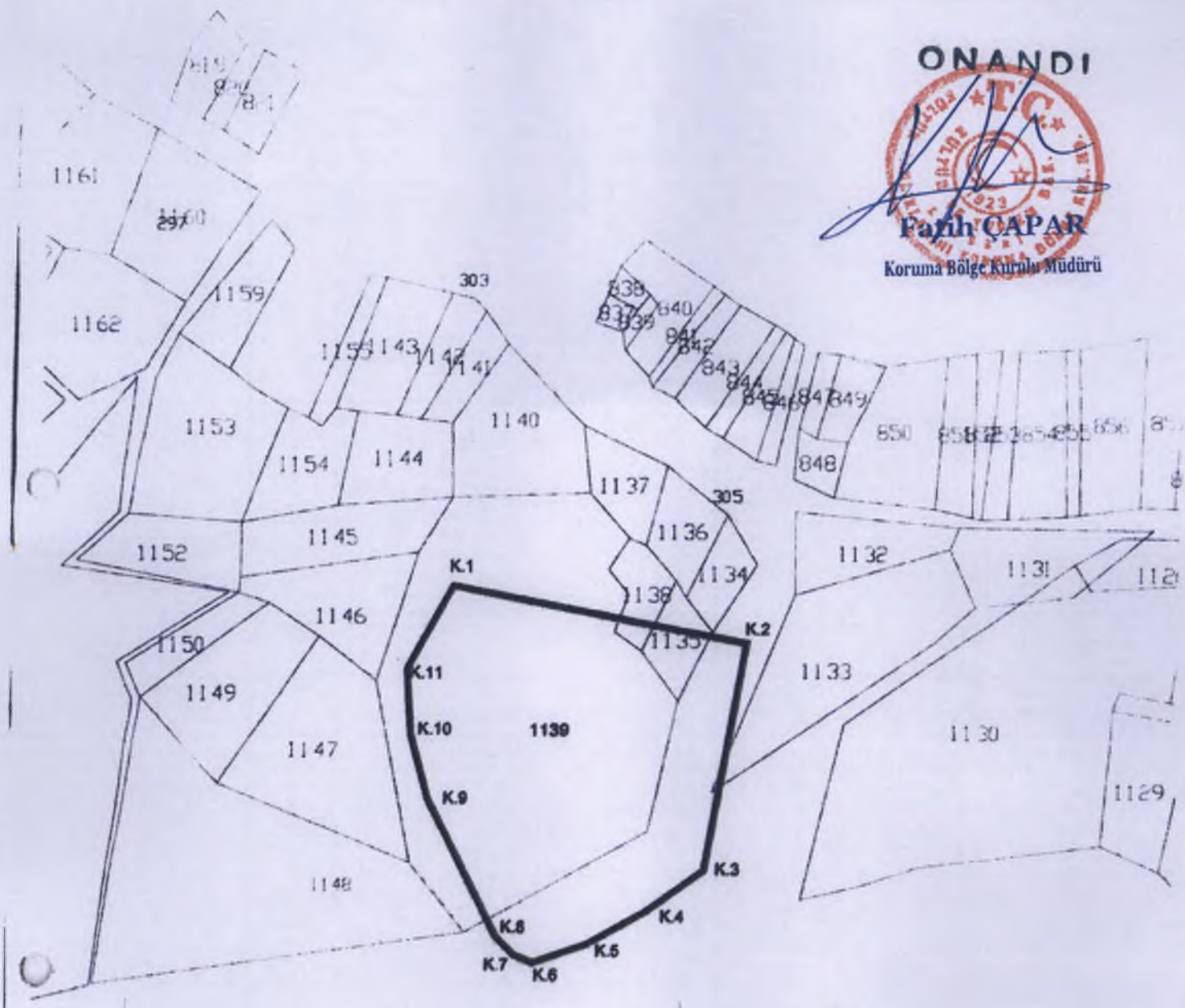

478187.380	4258728.230	478177.290	4258668.430
478161.910	4258657.710	478146.530	4258649.170
478131.620	4258644.050	478126.030	4258646.380
478121.220	4258651.190	478108.590	4258743.000
478102.680	4258686.670	478097.850	4258703.580
478096.510	4258720.760		

Kayseri Kültür Varlıklarının Koruma Bölge Kurulunun 28.06.2019 Gün ve 4036 Sayılı karar ekidir.

Ali İhsan SARIN