

T.C.
KÜLTÜR VE TURİZM BAKANLIĞI
EDİRNE KÜLTÜR VARLIKLARINI
KORUMA BÖLGE KURULU
K A R A R

Toplantı Tarihi ve No : 25.09.2019 - 322
Karar Tarihi ve No : 25.09.2019 - 6292

Toplantı Yeri
Çorlu/TEKİRDAĞ

Kurulumuzun 17.04.2019 tarih ve 5915 sayılı kararı ile belirlenen korunma alanı içerisinde yer alan, Maliye Hazinesi mülkiyetinde, Milli Savunma Bakanlığına tahsisli, Tekirdağ ili, Çorlu ilçesi, Muhittin mahallesi, 277 ada 78 parsel (e:73 parsel) ve 25 ada 59 parsel, Hatip mahallesi, 435 ada 14 parsel ile Camiatik mahallesi, 56 ada 66 parsellerde belirlenen korunma alanı sınırlarının yeniden değerlendirilmesine ilişkin Çorlu 5'inci Kolordu Komutanlığı'nın 10.05.2019 tarih ve 1133215 sayılı yazı ve ekleri ile raportörün raporu okundu, Kurulumuzun 25.06.2019 tarih ve 6075 sayılı kararı gereği dosyası ile birlikte yerinde incelendi. Yerinde yapılan incelemeler sonucunda;

Kurulumuzun 17.04.2019 tarih ve 5915 sayılı kararı ile belirlenen korunma alanı içerisinde yer alan, Maliye Hazinesi mülkiyetinde, Milli Savunma Bakanlığına tahsisli, Tekirdağ ili, Çorlu ilçesi, Muhittin mahallesi, 277 ada 78 parsel (e:73 parsel) ve 25 ada 59 parsel, Hatip mahallesi, 435 ada 14 parsel ile Camiatik mahallesi, 56 ada 66 parselde belirlenen korunma alanı sınırlarının yeniden değerlendirilmesine ilişkin;

* Hatip mahallesi, 435 ada 14 parselde yer alan, tescilli 15 adet korunması gerekli taşınmaz kültür varlığına, 2863 sayılı Kanunun 8. maddesi kapsamında, ekli haritada yeniden belirlenen sınırlar itibariyle, korunma alanı olarak belirlenmesine,

* Muhittin mahallesi, 277 ada 78 parsel (e:73 parsel) sayılı taşınmazın, 277 ada 77 parselde (e:73 parsel) yer alan tescilli Asker Hastanesi binası bitişiğinde olması nedeniyle belirlenen korunma alanının kadastral sınırlarına göre düzeltildiği şekli ile uygun olduğuna,

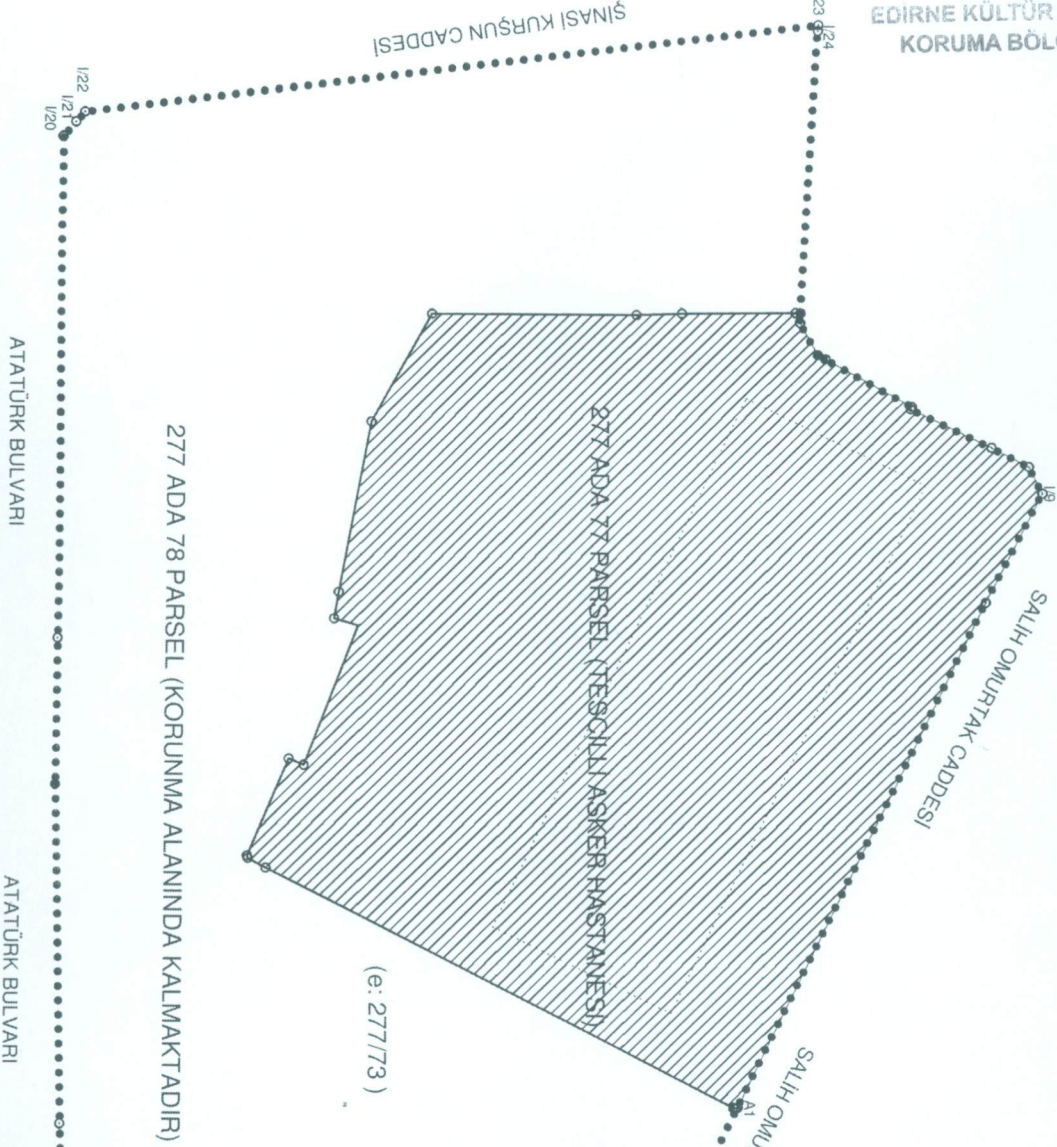
* Camiatik mahallesi, 56 ada 66 parselde yer alan tescilli Merkez Komutanlık binasının, parsel sınırları itibariyle belirlenen korunma alanının geçerli olduğuna ve parselin güneyinde yer alan tescilsiz yapının 2863 sayılı yasa kapsamına giren özellikler taşıması sebebiyle tescil evraklarının hazırlanmasına,

* Muhittin mahallesi, 25 ada 59 parselde yer alan tescilsiz Orduevi binasının, 25 ada 13 parselde yer alan tescilli Süleymaniye Camii bitişiğinde yer alması nedeniyle parsel sınırları itibariyle belirlenen korunma alanının geçerli olduğuna,

* Belirlenen korunma alanlarında yapılacak her türlü inşai ve fiziki müdahalelerde Kurulumuz izni alınmasına,
karar verildi.

ASLI GİBİDİR

TEKİRDAĞ İLİ ÇORLU İLÇESİ MUHİTTİN MAH.
277 ADA 77 PARSEL (E:73 PARSEL) KORUNMA ALANI



Nokta No	Y	X
212	567709.802	4558600.317
A1	567903.326	4558554.335
A22	567683.471	4558569.699
U6	567709.169	4558600.641
U7	567720.160	4558622.712
U8	567725.317	4558633.080
U9	567732.673	4558636.876
U10	567782.866	4558821.408
U11	567951.345	4558831.307
U12	568001.092	4558511.143
U13	568003.821	4558505.757
U14	567972.449	4558372.923
U15	567967.555	4558368.858
U16	567986.404	4558367.908
U17	567909.552	4558366.484
U18	567815.462	4558364.513
U19	567775.127	4558364.708
U20	567632.690	4558365.387
U21	567632.718	4558368.901
U22	567629.925	4558371.366
U23	567603.853	4558573.827
U24	567605.564	4558573.742
U25	567898.138	4558669.550
U26	567695.114	4558574.582
U27	567696.284	4558576.722
U36	567983.705	4558425.419

(UTM ED50 DATUM 3 DERECELİK)

Nokta No	Y	X
212	567861.558	4558419.354
A1	567855.080	4558373.373
A22	567635.227	4558388.726
U6	567660.925	4558419.679
U7	567671.916	4558441.750
U8	567677.073	4558452.117
U9	567694.429	4558455.914
U10	567714.621	4558440.446
U11	567903.299	4558350.345
U12	567982.845	4558324.795
U13	567955.574	4558191.962
U14	567924.203	4558187.897
U15	567919.309	4558186.947
U16	567918.158	4558185.523
U17	567891.306	4558183.552
U18	567767.217	4558183.747
U19	567726.882	4558184.426
U20	567584.474	4558187.940
U21	567581.581	4558190.405
U22	567555.609	4558392.965
U23	567557.320	4558392.780
U24	567637.894	4558388.588
U25	567646.869	4558393.620
U26	567648.020	4558395.760
U27	567935.459	4558824.458

(UTM ITRF96 DATUM 3 DERECELİK)

— GÖSTERİM—
••••• KORUNMA ALANI_HAT
▨▨▨▨▨ TESCİLLİ ALANLAR

1/2000 ÖLÇEK



UYGUNDUR
MÜHÜR
T.C. KÜLTÜR VE TURİZM BAKANLIĞI
EDİRNE KÜLTÜR VARLIKLARINI KORUMA BÖLGE KURULU
Müdür

T.C. V.K. Kurulunun 25.09.2021
Tarih ve 6992 sayılı karar ekidir.

TEKİRDAĞ İLİ ÇORLU İLÇESİ HATIP MAH.
435 ADA 14 PARSEL TESCİLLİ YAPILAR KORUNMA ALANI

Noktano	Y	X
KP1-1	565482.740	4559552.316
KP1-2	565670.899	4559395.950
KP1-3	565662.260	4559373.069
KP1-4	565463.762	4559527.502

(UTM ED50 DATUM 3 DERECELİK)

Noktano	Y	X
KP1-1	565434.510	4559371.348
KP1-2	565622.667	4559214.983
KP1-3	565604.028	4559192.102
KP1-4	565415.532	4559346.534

(UTM ITRF96 DATUM 3 DERECELİK)

435 ADA 14 PARSEL

15

14

1/1500 ÖLÇEK
PAFTA-2



UYGUNDUR

[Handwritten signature]
KÜLTÜR VE TURİZM BAKANLIĞI
EDİRNE KÜLTÜR VARLIKLARINI
KORUMA BÖLGE KURULU



••••••••••••••••••••
KORUNMA ALANI HAT
••••••••••••••••••••
TESCİLLİ ALANLAR
KADASTRAL İMAR HAT

E.K.V.K. Kurulunun 25.09.2019
Tarih ve 6292 sayılı karar ekidir.

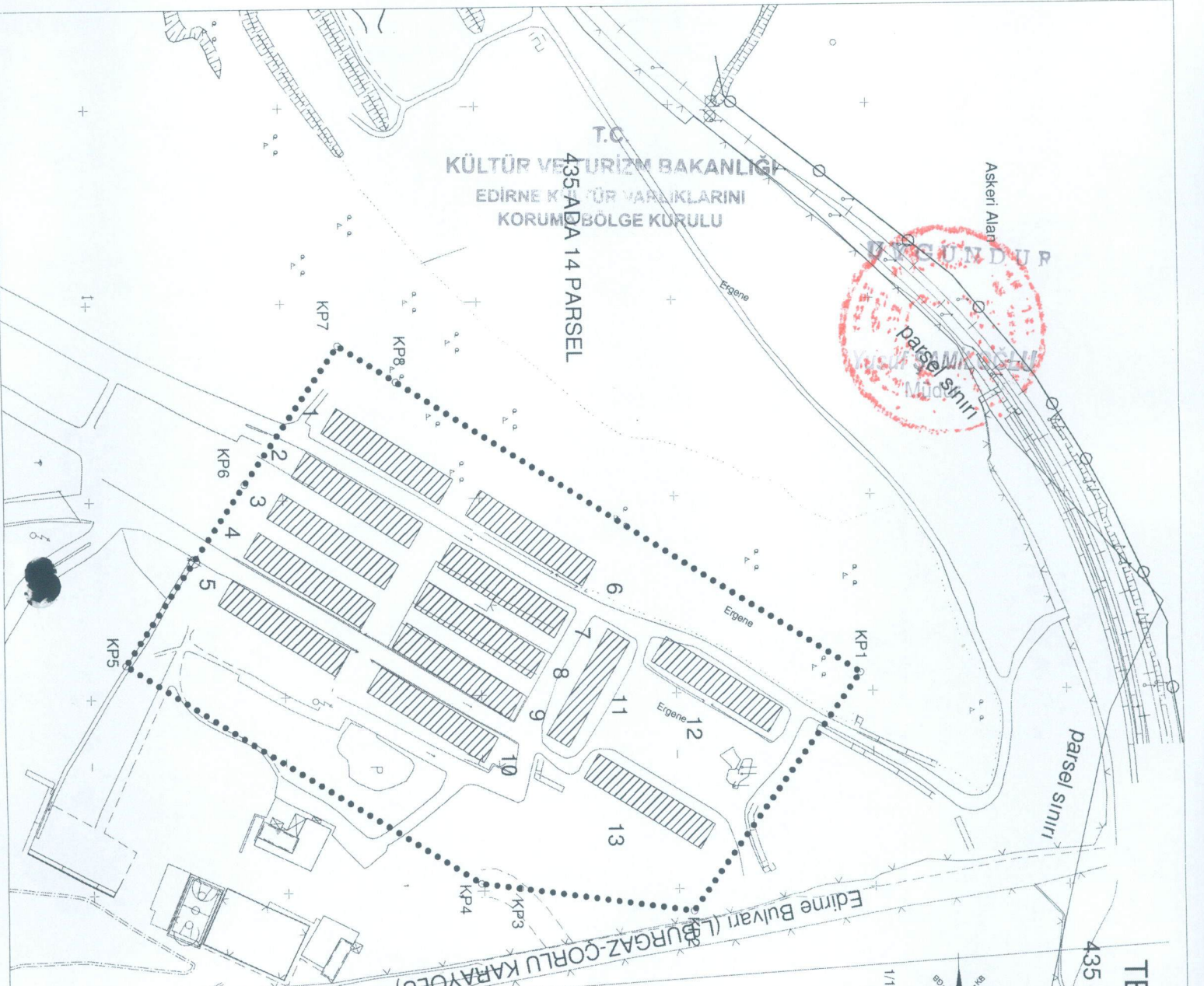
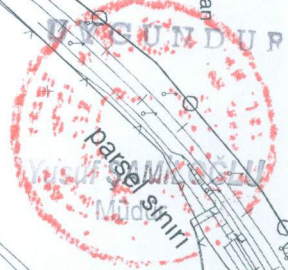
TEKİRDAĞ İLİ ÇORLU İLÇESİ HATIP MAH.

435 ADA 14 PARSEL TESCİLLİ YAPILAR KORUNMA ALANI

T.C.
KÜLTÜR VE TURİZM BAKANLIĞI
EDİRNE KÜLTÜR VARLIKLARINI
KORUMA BÖLGE KURULU

435 ADA 14 PARSEL

Askeri Alan



1/1500 ÖLÇEK
PAFTA-1



EKVK Kurulunun 25.9.2019
692 sayılı kararıdır.

435 ADA 14 PARSEL

(UTM ED50 DATUM 3 DERECELİK)

Noktano	Y	X
KP1	565038.793	4560674.949
KP2	565159.617	4560588.369
KP3	565147.246	4560499.222
KP4	565144.573	4560479.490
KP5	565030.985	4560299.120
KP6	564940.059	4560361.964
KP7	564869.874	4560409.815
KP8	564888.767	4560439.175

(UTM ITRF96 DATUM 3 DERECELİK)

Noktano	Y	X
KP1	564990.565	4560493.975
KP2	565111.386	4560407.394
KP3	565099.017	4560318.248
KP4	565096.345	4560298.516
KP5	564982.758	4560118.147
KP6	564891.832	4560180.391
KP7	564821.648	4560228.842
KP8	564840.541	4560258.201

Handwritten blue signatures and stamps.

- KÖRÜNME ALANI_HAT
- ▨ TESCİLLİ ALANLAR
- KADASTRAL İMAR_HAT