



T.C.
KÜLTÜR VE TURİZM BAKANLIĞI
ÇANAKKALE KÜLTÜR VARLIKLARINI
KORUMA BÖLGE KURULU
K A R A R

Toplantı Tarihi ve No :26.09.2019/262
Karar Tarihi ve No :26.09.2019/5651

17.08.2628
Toplantı Yeri
ÇANAKKALE

Çanakkale İli, Gelibolu İlçesi, Şadıllı ve Kocaçeşme Köyleri arasında bulunan, sit dışı alanda kalan ve bireysel tescili bulunmayan, Kocaçeşme I Köprüsünün tescilli olup olmadığı hususunda bilgi ve belgelerin talep edildiği Karayolları Genel Müdürlüğü, I. Bölge Müdürlüğü'nün 21.08.2017 tarih ve E.272362 sayılı yazısı ve ekleri, tespit-tescil çalışmalarının başlatıldığını belirtildiği ve Kurum görüşlerinin talep edildiği Müdürlüğümüzün 08.07.2019 tarih ve E.566176 sayılı yazısı ile görüşlerin iletildiği Çanakkale Valiliği, İl Afet ve Acil Durum Müdürlüğü'nün 09.07.2019 tarih ve E.100165 sayılı yazısı ve ekleri, Kültür ve Turizm Bakanlığı, Yatırım ve İşletmeler Genel Müdürlüğü'nün 12.07.2019 tarih ve E.585026 sayılı yazısı, Çanakkale Valiliği, Çevre ve Şehircilik İl Müdürlüğü'nün 19.07.2019 tarih ve E.17373 sayılı yazısı, Orman Genel Müdürlüğü, Çanakkale Orman İşletme Müdürlüğü, Kadastro ve Mülkiyet Şefliği'nin 24.07.2019 tarih ve E.1473257 sayılı yazısı, Orman Genel Müdürlüğü, Çanakkale Orman Bölge Müdürlüğü, Keşan Orman İşletme Şefliği'nin 30.07.2019 tarih ve E.1521023 sayılı yazısı, Çanakkale İl Özel İdaresi, Ruhsat ve Denetim Müdürlüğü'nün 23.07.2019 tarih ve E.11498 sayılı yazısı, Çanakkale İl Özel İdaresi, Su ve Kanal Hizmetleri Müdürlüğü'nün 25.07.2019 tarih ve E.11590 sayılı yazısı, Çanakkale İl Özel İdaresi, Yol ve Ulaşım Hizmetleri Müdürlüğü'nün 31.07.2019 tarih ve E.11957 sayılı yazısı, Çanakkale İl Özel İdaresi, İmar ve Kentsel İyileştirme Müdürlüğü'nün 06.08.2019 tarih ve E.12325 sayılı yazısı ile söz konusu köprünün tescil edilmesini, tescil fişini ve korunma alanı haritasını konu alan 19.09.2019 tarih ve 412075 sayılı uzman raporu okundu, ilgili dosyası incelendi, yapılan görüşmeler sonucunda;

Çanakkale İli, Gelibolu İlçesi, Şadıllı ve Kocaçeşme Köyleri arasında bulunan, sit dışı alanda kalan ve bireysel tescili bulunmayan, Kocaçeşme I Köprüsünün 2863 sayılı Yasanın 6. ve 7'nci maddesi ile Korunması Gerekli Taşınmaz Kültür Varlıklarının ve Sitlerin Tespit ve Tescili Hakkında Yönetmelikte belirtilen korunması gerekli taşınmaz kültür varlığı özelliklerini taşıdığı anlaşıldığından Korunması Gerekli Taşınmaz Kültür Varlığı olarak tescil edilmesine, hazırlanan tescil fişi ve korunma alanı haritasının uygun olduğuna, koruma grubunun 1. Grup olarak belirlenmesine karar verildi.

BAŞKAN
Ahmet Coşkun ÖZGÜNEL
(imza)

BAŞKAN YRD.
Ali Osman UYSAL
(imza)

ÜYE
Turan BARLAS
(imza)

ÜYE
H. İbrahim KAHRAMAN
(imza)

ÜYE
Oğuz KOÇYİĞİT
(imza)

ASLI GİBİDİR
E. Çağrıhan ESİRGEMEZ
Koruma Bölge Kurulu Müdürü

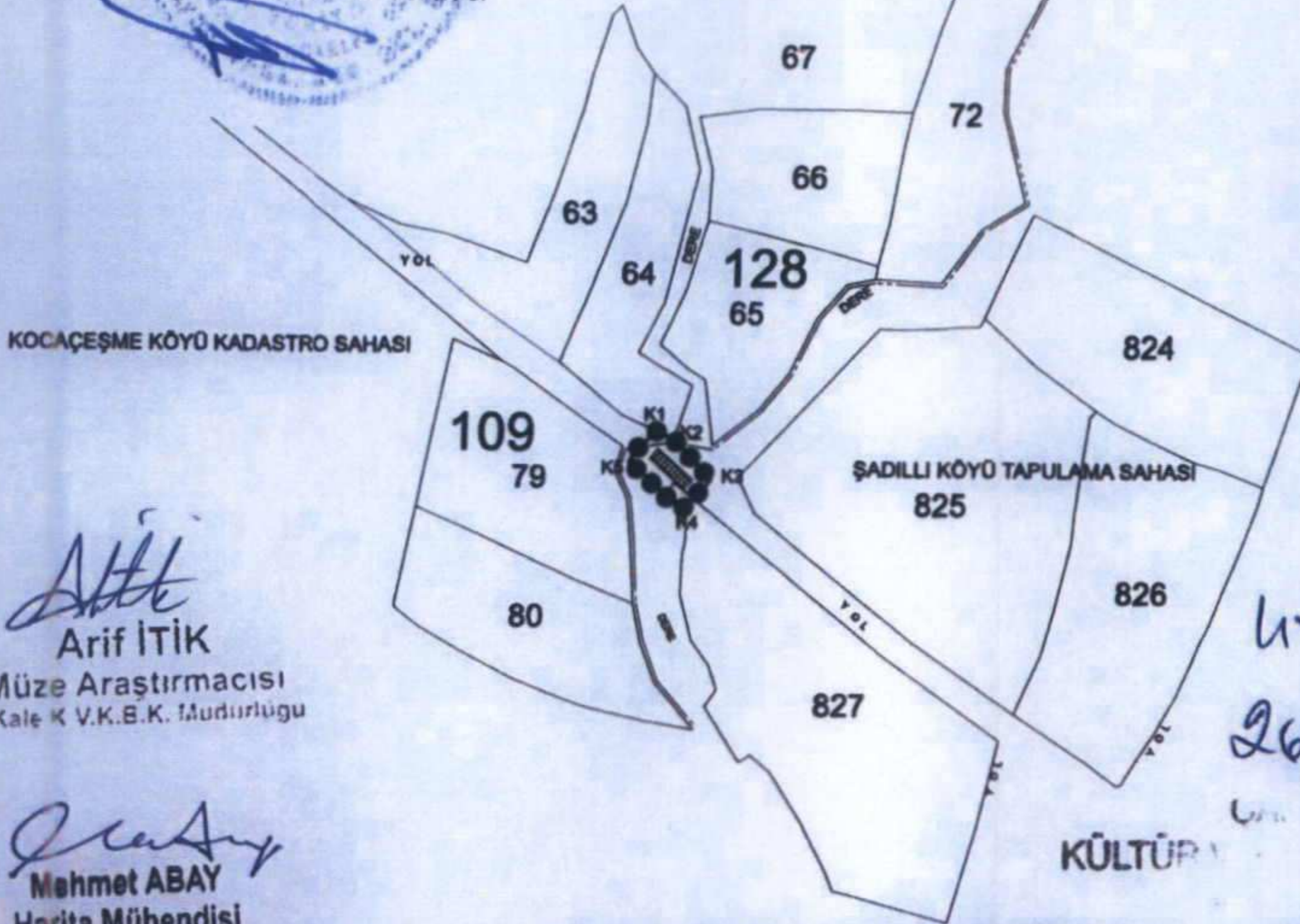
ÜYE
Erdem SALCAN
(imza)

ÜYE
Çanakkale İl Özel İdare Tems.
Sevil YÜKSEL
(imza)

ÇANAKKALE İLİ, GELİBOLU İLÇESİ, ŞADILLI VE KOÇAÇEŞME KÖYÜ SINIRLARI ARASINDA KALAN,
KORUNMASI GEREKLİ TAŞINMAZ KÜLTÜR VARLIĞINA (KOÇAÇEŞME1 KÖPRÜSÜ) İLİŞKİN,
KORUNMA ALANI HARİTASI

↑
5000

ASLI GİBİDİR
E. Çagman ESİRGEMEZ
Koruma Bölge Kurulu Müdürü



Arif İTİK
Arif İTİK
Müze Araştırmacısı
Ç.Kale K.V.K.B.K. Müdürlüğü

Mehmet ABAY
Mehmet ABAY
Harita Mühendisi
Ç.Kale K.V.K.B.K. Mdlüğü

UYGUNDIR
26/9/2019
KÜLTÜR VARLIĞI KORUMA

Çanakkale KVKBK'nun 26.09.2019
Gün ve 5651 Sayılı karar
ekidir.

- KORUNMASI GEREKLİ TAŞINMAZ KÜLTÜR VARLIĞI (KOÇAÇEŞME1 KÖPRÜSÜ)
- KADASTRAL PARSEL SINIRI
- KORUNMA ALANI SINIRI

KORUNMA ALANI SINIR KOORDİNATLARI

Nokta No	Y	X
K1	484541.888	4502537.959
K2	484551.426	4502533.698
K3	484571.753	4502512.153
K4	484562.137	4502502.187
K5	484556.102	4502495.933
K6	484528.102	4502521.696

ED50-3 DERECE

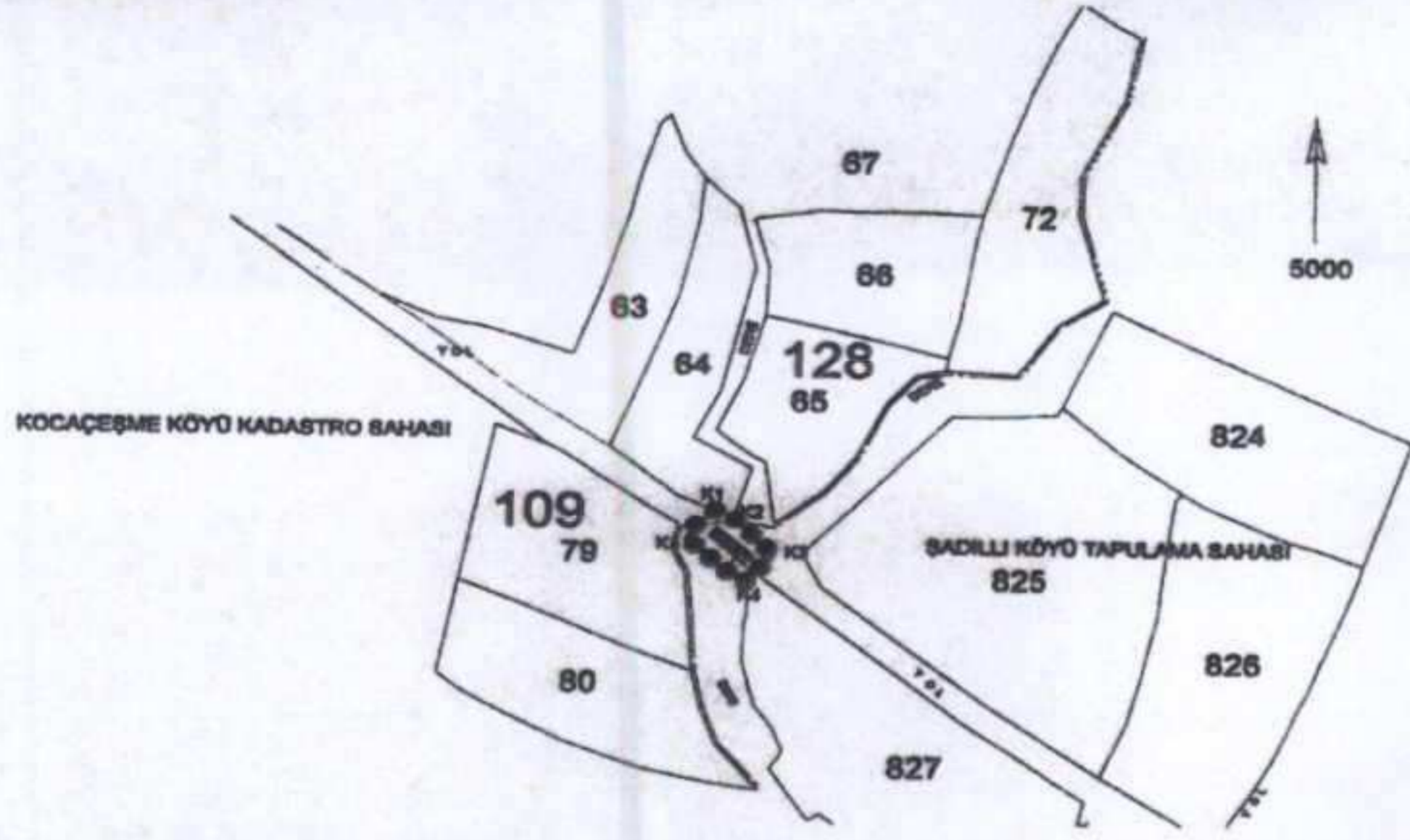
BASKAN	<i>[Signature]</i>
BASKAN YRD.	<i>[Signature]</i>
ÜYE	<i>[Signature]</i>
ÜYE	<i>[Signature]</i>
ÜYE	<i>[Signature]</i>
ÜYE	<i>[Signature]</i>
ÜYE	<i>[Signature]</i>
ÜYE	<i>[Signature]</i>
TEM SİCİ ÜYE	<i>[Signature]</i>
TEM SİCİ ÜYE	<i>[Signature]</i>

AVRUPA KONSEYİ	KÜLTÜREL VARLIKLARI KORUMA ENVANTERİ	D.K.V.K.E.	ANIT	ENVANTER NO:
TÜRKİYE				HARİTA NO:
İLİ: ÇANAKKALE	İLÇESİ: GELİBOLU	MAHALLE KÖY : ŞADILLI-KOCAÇEŞME KÖYLERİ	KORUMA DERECESİ	ANITSAL
SOKAK VE KAPI NO:	KADASTRO PAFTA:	ADA:	PARSEL:	ÇEVRESEL
ADI: KÖPRÜ	YAPTIRAN:	YAPAN :	MİMARİ ÇAĞI: ERKEN CUMHURİYET DÖNEMİ (ÜSLUP)	ANITSAL
	YAPIM TARİHİ:	KİTABE:	VAKFIYE:	1.GRUP

GENEL TANIM: Çanakkale İli, Gelibolu İlçesi, Şadıllı Köyü ve Kocaçeşme Köyü sınırları arasında yer almaktadır. Köprü Kocaçeşme I Köprüsü olarak bilinmektedir.

KORUMA DURUMU	A	İYİ	TAŞIYICI YAPI	A	DIŞ YAPI	A	ÜST YAPI	A	İÇ YAPI	A	SÜSLEME ELEMANLARI	A	RUTUBET	A	YOK
	B	ORTA	B	B	B	B	B	B	B	B	B	B	B	B	İZİ VAR
	C	FENA	C	C	C	C	C	C	C	C	C	C	C	C	ÖNEMLİ

HARİTA PLANI:




■ KORUNMASI GEREKLİ TAŞINMAZ KÜLTÜR VARLIĞI (KOCAÇEŞME I KÖPRÜSÜ)
 — KADASTRAL PARSEL SINIRI
 ●●●● KORUNMA ALANI SINIRI

KORUNMA ALANI SINIR KOORDİNATLARI

Nokta No	Y	X
K1	484541.888	4502537.959
K2	484551.426	4502533.898
K3	484571.753	4502512.153
K4	484582.137	4502502.167
K5	484558.102	4502495.933
K6	484528.102	4502521.896

ED50-3 DERECE

FOTOĞRAF



GÖZLEMLER: Köprü kesme taşlarla inşa edilmiş yuvarlak kemerli iki kemer gözüne sahiptir. Kemerler ve korkuluklar dışında kabayonu taşlar kullanılmış ve yer yer dökülmeler mevcuttur.

BUGÜNKÜ SAHİBİ:

BAKIMINDAN SORUMLU OLMASI GEREKEN KURULUŞ:

YAPILAN ONARIMLAR:

AYRINTILI TANIM:

Çanakkale İli, Gelibolu İlçesi, Şadıllı ve Kocaçeşme Köyleri arasında yer almaktadır. Köprü yuvarlak kemerli, iki kemer gözlü ve yatay köprü tipinde inşa edilmiştir. Kemerlerde ve korkuluklarda kesme taş, diğer bölümlerinde ise kabayonu taşlar kullanılmıştır.

Köprü yaklaşık olarak 24m uzunluğa, 6m genişliğe sahiptir. Kemer açıklıkları ölçülememiştir. Köprü üzerinde herhangi bir kitabe veya süsleme ögesi bulunmamaktadır. Kemer ayaklarında selyaran bulunmaktadır.

Söz konusu köprünün Erken Cumhuriyet döneminde inşa edildiği düşünülmektedir.

TEKNİK BİLGİLER

ORJİNAL KULLANIMI: KÖPRÜ

BUGÜNKÜ KULLANIMI: KÖPRÜ

ÖNERİLEN KULLANIMI: KÖPRÜ

HAZIRLAYANLAR:

Mehmet ABAY
 Mirza ÇIRAK
 Arif İTİK

Harita Mühendisi
 Sanat Tarihçisi
 Müze Araştırmacısı

Çanakkale KVKBK'nun 26.09.2019
 Gün ve 5651 Sayılı karar
 ekidir.

EKLER:

RAPOR	X
FOTOĞRAF	X
RÖLÖVE PROJESİ	
RESTORASYON PROJESİ	
HARİTA	
KROKİ	X
KİTABE	
VAKFIYE	

KONTROL EDEN:

E. Çağman ESİRGEMEZ
 Koruma Bölge Kurulu Müdürü

KURUL ONAYI NO:

REVİZYON

KURUL KARARLARI:

ASLI GİBİDİR

E. Çağman ESİRGEMEZ
 Koruma Bölge Kurulu Müdürü

