

T.C.
KÜLTÜR ve TURİZM BAKANLIĞI
BALIKESİR KÜLTÜR VARLIKLARINI KORUMA BÖLGE KURULU
KARAR

Toplantı Tarihi ve No : 29.05.2019-79
Karar Tarihi ve No : 29.05.2019-1311

Toplantı Yeri
BALIKESİR

Balıkesir İli, Bandırma İlçesi, Çalışkanlar Mahallesi, Kamu Orta Malına ait 180 ada, 65(E.365) parsel ile özel mülkiyete ait 180 ada, 85(E.1980) parselde yer alan, Bursa Kültür ve Tabiat Varlıklarını Koruma Bölge Kurulunun 30.09.2006 tarih ve 1832 sayılı kararı ile Arkeolojik Sit Alanı olarak tescilli alanın, sit derecesi ve sınırlarının belirlenmesine ilişkin Balıkesir Kültür Varlıklarını Koruma Bölge Kurulunun 25.04.2019 tarih ve 1265 sayılı yerinde inceleme kararı, Balıkesir Kültür Varlıklarını Koruma Bölge Kurulu Müdürlüğü uzmanlarınca hazırlanan 15.05.2019 tarihli raporu okundu, ekleri ve işlem dosyası incelendi.

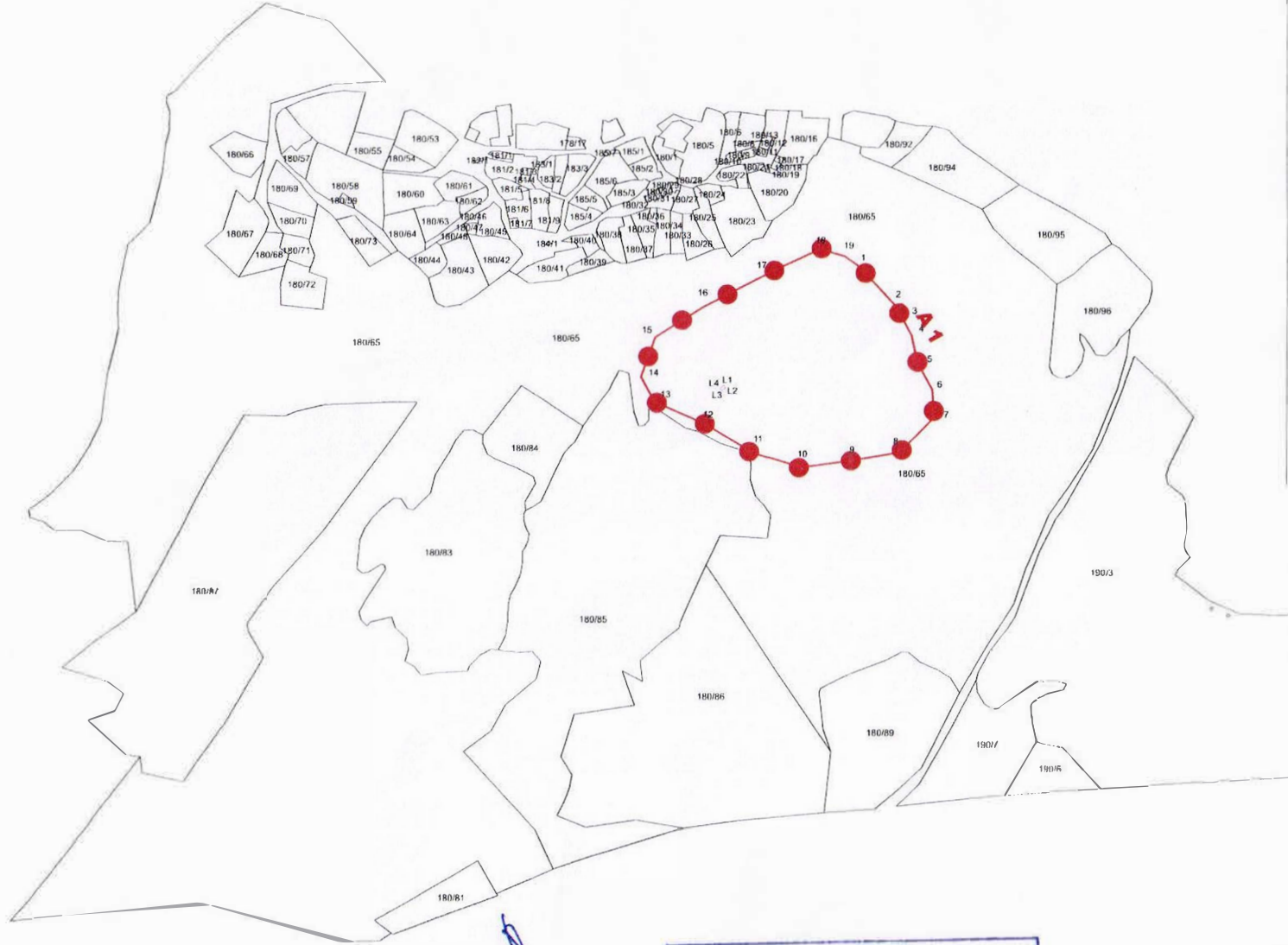
Balıkesir İli, Bandırma İlçesi, Çalışkanlar Mahallesi, 180 ada, 65(E.365) ve 85(E.1980) parsellerdeki Arkeolojik Sit Alanının derecesinin belirlenmesi ve sınırlarının irdelenmesine ilişkin kurulumuzca yerinde yapılan inceleme sonucunda;

Balıkesir İli, Bandırma ilçesi, Çalışkanlar Mahallesi, 180 ada, 65(E.365) parsel içerisinde yer alan Sit sınırının Kararımız eki paftada koordinatlarıyla belirtildiği şekilde uygun olduğuna ve I. Derece Arkeolojik Sit Alanı olarak tescilinin devamına, bu alanda 3 yıl içerisinde Koruma Amaçlı İmar Planı yapılıncaya kadar Kültür Varlıklarını Koruma Yüksek Kurulu'nun 05.11.1999 gün ve 658 sayılı ilke kararında belirtilen "Geçiş Dönemi Koruma Esasları ve Kullanma Şartları'nın" geçerli olduğuna, hazırlanan tescil fişinin onanmasına, 180 ada, 85(E.1980) parselde 2863 sayılı kanunun 6. maddesi kapsamında kalan herhangi bir taşınır, taşınmaz kültür varlığı veya parçası bulunmadığından, Arkeolojik Sit Alanı şerhinin kaldırılmasına karar verildi.

10.03.112



1 / 5000



Nokta No	Y	X
1	579316.134	4467782.868
2	579342.952	4467754.267
3	579349.295	4467743.417
4	579356.653	4467730.173
5	579361.259	4467709.500
6	579372.422	4467689.019
7	579374.010	4467668.190
8	579347.683	4467641.269
9	579310.526	4467634.586
10	579272.646	4467629.376
11	579236.500	4467640.661
12	579199.435	4467662.770
13	579160.230	4467679.611
14	579149.862	4467698.371
15	579160.752	4467728.520
16	579197.468	4467751.807
17	579243.644	4467775.607
18	579286.602	4467795.857
19	579305.768	4467790.508
L1	579213.296	4467692.397
L2	579214.682	4467689.822
L3	579211.512	4467688.111
L4	579210.436	4467689.777

D.O.M 27



1. Derece Arkeolojik Sit Alan Sınırı

Lahit

BALIKESİR
KÜLTÜR VARLIKLARINI KORUMA
BÖLGE KURULU MÜDÜRLÜĞÜ
29.05.2019 TARİH VE 1371
SAYILI KARAR EKİDİR.

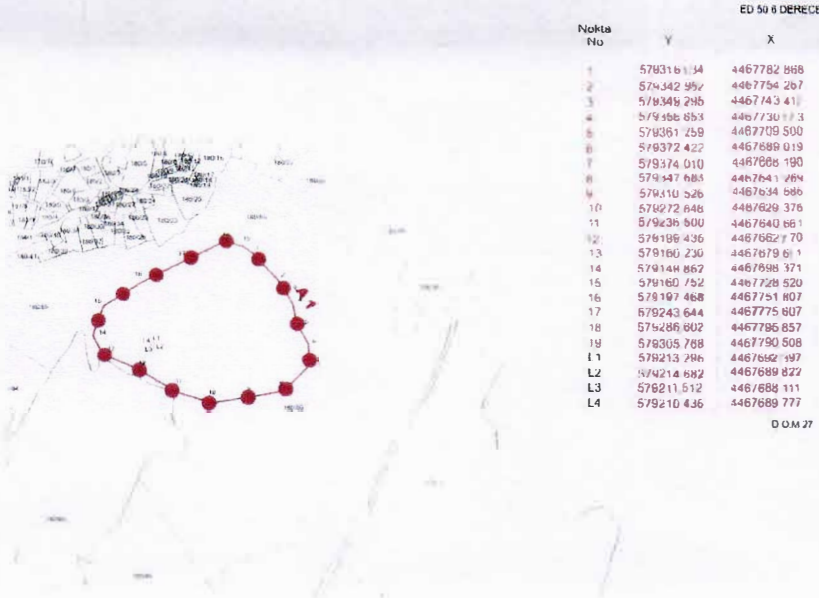
ASLI GİBİDİR

Funda KARAPINAR
Arkeolog

Müdür V

AVRUPA KONSEYİ	DOĞAL VE KÜLTÜREL VARLIKLARI KORUMA ENVANTERİ D.K.V.K.E		ENVANTER NO:
TÜRKİYE	KÜLTÜR VARLIKLARI VE MÜZELER GENEL MÜDÜRLÜĞÜ		SİT HARİTA NO:
İLİ: BALIKESİR	İLÇESİ: BANDIRMA	KÖY :Çalışkanlar Mahallesi	KADASTRO : 180 ada, 65 Parsel (Bir Kısmı)
ADI: ÇALIŞKANLAR NEKROPOLÜ		DÖNEMİ: HELENİSTİK (MÖ 4, 5 YY)	
<p>GENEL TANIM: Çalışkanlar Mahallesinin yaklaşık 400 m güneydoğusunda, Bandırma-Erdek Karayolunun yaklaşık 700 m güneybatısında Küçük bir tepesinin üstünde yer alan nekropol alanında yapılan kaçak kazılar sonucunda Müze Müdürlüğünce yapılan kurtarma kazılarında; Birinci Mezar: Doğu-batı doğrultulu mezarın içindeki dikdörtgen formlu lahit teknesi 217x75 cm ölçülerinde ve 60 cm derinliğindedir. Lahit teknesinin iç kenarlarında kapağın kaymasını engellemek için yapılan 1 cm yüksekliğinde ve 2.5 cm. genişliğinde çıkıntılar mevcuttur. Üzerindeki semardamlı kapağın uzunluğu 220 cm, genişliği 80 cm ve kalınlığı da 12,5 cm'dir. Taban kısmı olmayan lahit doğrudan toprağa oturtulmuştur. İkinci Mezar: Birinci mezarın güneydoğusunda doğu-batı doğrultulu, kaçakçıların açmış olduğu 295x175 cm ölçülerindeki açmanın içinde, teknesi bulunmayıp, kaba blok taşlardan yapılmış bir mezar olduğu kenarına çıkarılmış taşlardan anlaşılır ve kaba blok taşların yerinden çıkarılmasıyla 195x50 cm. ölçülerinde bir mezar çukuru yer almaktadır. Bu mezar çukurunun üzerinde 222,5 x 77,5 cm ölçülerinde semardamlı lahit kapağı kenara kaydırılarak bırakılmıştır. Üçüncü Mezar: Doğu-batı doğrultulu dikdörtgen formlu lahit teknesi 200 x 65 cm ölçülerinde ve 45 cm derinliğindedir. Birbirinden bağımsız olan lahit levhalar, kurşun kenetlerle birbirlerine tutturulmuşlardır. Üzerindeki semardamlı kapak 220x90 cm ölçülerinde ve 20 cm kalınlığındadır. Bu mezarda da tabanı olmayan lahit 1 no'lu lahit gibi doğrudan toprağa oturtulmuştur. (2) YALMAN Bedri, Edincik-Zeytinbağı Levhali Mezarları ve Buluntuları, X Türk Tarih Kongresi 1990 Ankara, sayfa 402)</p> <p>Üçüncü Mezarda: yanmış iskelet parçaları, seramik parçaları, 1(bir) adet gümüş sikke, 41(kırkbir) adet altın boncuk, 2(iki) adet altın sarkaç ve muhtemelen bir takıya ait altın yıldızlı ahşap ve bronz parçalar ile altın yıldızlı boncuk bulunmuştur. Mezarda zemine doğru inildiğinde mezarın doğu kenarında muhtemelen içinde ölü küllerinin yer aldığı urne, dağılmış halde bulunmuştur. Ele geçen iki yatay kulp ve gövde formundan hydria olduğu düşünülen urnenin içinde ise, Eros sarkaçlı bir adet altın küpe ele geçmiştir. Kaçakçıların, mezarda olması gereken diğer buluntuları da almış olduğu düşünülmektedir. Üçüncü mezarda Eros sarkaçlı altın küpe ve muhtemelen bir gerdanlığa ait olan diğer altın boncukların bulunması bu alandaki diğer mezarların da zengin buluntular verebileceğini göstermektedir. (1) (BİNGÖL F.R.ışık; Anadolu Medeniyetleri Müzesi Antik Takılar. Ocak 1999 Ankara sayfa 95, Katalog No:88.) Ele geçen Eros sarkaçlı küpeyi M.Ö.5.-4.y.y.'a tarihleyebiliriz.</p>			
ŞİMDİKİ TEHLİKELER: İklim şartları ve kaçak kazılar.			
ŞİMDİKİ DURUM: Güneybatısında metruk durumda okul binası bulunmakta, Müze Müdürlüğünce açığa çıkarılan lahitler ve alan, iklim şartlarından ve kaçak kazılardan zarar görmüştür.			
SİT POTANSİYELİ: Alanda kaçak kazılar ve Müze Müdürlüğünce yapılan kazılarda Helenistik (MÖ 4. 5. yy) Döneme ait 3 adet lahit mezar ve mezar buluntularının açığa çıkarılması nedeniyle, nekropol alanının I. Derece Arkeolojik Sit alanı.		KORUMA DERECESİ: 1	
ŞİMDİKİ KORUMA:		HAZIRLAYANLAR : 25./03/2019 Mahmut AYGAT: Uzman (Sanat Anlatıcı): Gökhan KORKMAZ: Arkeolog:	
ÖNERİLEN KORUMA: 1. Derece Arkeolojik Sit. (Nekropol)		KONTROL EDEN : Ferhat KARAGÖZLÜ: Müdürü V.	
YAYIN DİZİSİ:		KARARLAR .../.../2019	
GÖZLEMLER:		.../.../2019	

HARİTALAR, FOTOĞRAFLAR:





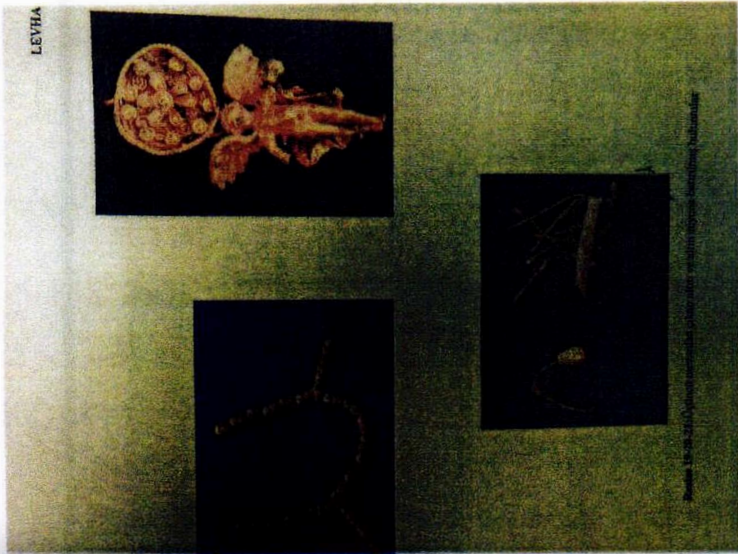
09.05.2006 tarihli rapor eki fotoğrafları



Resim 23-24: Üçüncü mezarda bulunan sikkenin temizlendikten sonraki görüntüsü.



Resim 3-4: Kazı alanına ait görüntüler



BALIKESİR
KÜLTÜR VARLIKLARINI KORUMA
BÖLGE KURULUNUN
29.05.2008 TARİH VE 13.11
SAYILI KARARI EKİDİR.

ASLI GİBİDİR



Funda KARAPINAR
Arkeolog
Müdür. V