

**T.C**  
**KÜLTÜR ve TURİZM BAKANLIĞI**  
**BALIKESİR KÜLTÜR VARLIKLARINI KORUMA BÖLGE KURULU**  
**KARAR**

Toplantı Tarihi ve No : 30.05.2019-80  
Karar Tarihi ve No : 30.05.2019-1332

Toplantı Yeri  
BALIKESİR

Balıkesir İli, Savaştepe İlçesi, İstiklal Mahallesinde, özel mülkiyete ait, Bursa Kültür ve Tabiat Varlıklarını Koruma Kurulunun 24.09.1995 tarih ve 4710 sayılı kararı ile II. Derece Arkeolojik Sit Alanı olarak tescilli, 264 ada, 41 parselde bağevi ve fidan dikimi yapılması yada alanın sit derecesinin düşürülmesi veya sitin kaldırılması istemine ilişkin; Erdin ÇANTAL'ın 22.08.2018 tarihli dilekçesi ile Balıkesir Kültür Varlıklarını Koruma Bölge Kurulu Müdürlüğü uzmanlarınca hazırlanan 15.05.2019 tarihli raporu okundu, ekleri ve işlem dosyası incelendi, yapılan görüşmeler sonucunda;

Balıkesir İli, Savaştepe İlçesi, İstiklal Mahallesinde, özel mülkiyete ait, II. Derece Arkeolojik Sit Alanı olarak tescilli taşınmazla ilişkin;

- Balıkesir İli, Savaştepe İlçesi, İstiklal Mahallesi, 264 ada, 41 parselinde bağevi yapılması ve fidan dikilmesi talebinin 658 sayılı "Arkeolojik Sitler, Koruma ve Kullanma Koşulları" İlke Kararında yeni yapılaşmaya ve yeni tarımsal alanların açılmamasına, yalnızca sınırlı mevsimlik tarımsal faaliyetlerin devam edebileceğine, koruma kurullarınca uygun görülmesi halinde seracılığa devam edebileceğine, denildiğinden bağevi yapımı ve fidan dikiminin uygun olmadığına,
- Kararımız eki paftada sınırları genişletilerek belirlenen, 264 ada, 39, 40, 41, 42, 47, 48 64, 65 ve 78 parsellerin "Arkeolojik Sit Alanı" olarak tescilinin devamına, Kültür ve Tabiat Varlıklarını Koruma Yüksek Kurulu'nun 05.11.1999 tarih ve 658 sayılı "Arkeolojik Sitler, Koruma ve Kullanma Koşulları" ilke kararı gereği Derecesin " I " olarak belirlenmesine, bu alanda 3 yıl içerisinde Koruma Amaçlı İmar Planı yapılıncaya kadar Kültür Varlıklarını Koruma Yüksek Kurulu'nun 05.11.1999 gün ve 658 sayılı ilke kararında belirtilen "Geçiş Dönemi Koruma Esasları ve Kullanma Şartları'nın" geçerli olduğuna, hazırlanan tescil fişinin onanmasına,
- Tapu Müdürlüğüne, Balıkesir İli, Savaştepe İlçesi, İstiklal Mahallesi, 264 ada, 39, 40, 41, 42, 47, 48, 64, 65 ve 78 parsellerinin tapu kaydına 'I. Derece Arkeolojik Sit Alanı' şerhlerinin konulmasına, sonucundan Balıkesir Kültür Varlıklarını Koruma Bölge Kurulu Müdürlüğüne bilgi verilmesine,
- Tapunun 264 ada, 39 ve 48 parselinde izinsiz uygulama yapanlar hakkında 2863 sayılı kanunun 9. maddesi kapsamında suç duyurusunda bulunulmasına, izinsiz uygulamaların kaldırılmasına, sonucundan Kurulumuza bilgi verilmesine,

karar verildi.

Balıkesir İli, Savaştepe İlçesi, İstiklal Mahallesi Kerasai Nekropolü 1

1. Derece Arkeolojik Sit Alanı



İli Balıkesir  
İlçesi Savaştepe  
Mahallesi İstiklal

ASLI GIBİDİR




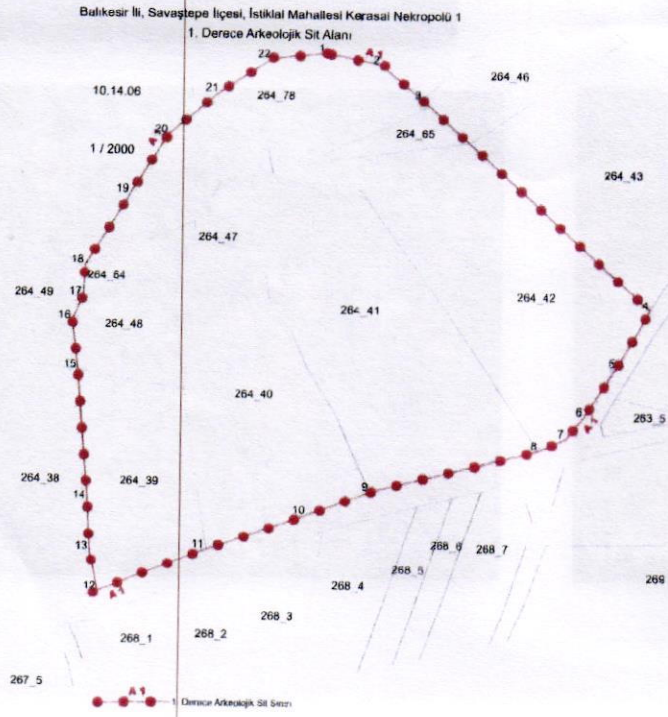
Funda KARAPINAR  
Arkeolog



Müdür V.

Nokta No	Y	X	Nokta No	Y	X
1	558900.959	4361968.577	2	558933.003	4361962.474
3	558958.436	4361941.043	4	559097.903	4361815.716
5	559078.428	4361780.619	6	559059.053	4361750.993
7	559048.525	4361737.355	8	559032.619	4361730.103
9	558932.181	4361703.479	10	558895.641	4361688.707
11	558835.926	4361667.531	12	558771.168	4361641.239
13	558765.925	4361665.293	14	558763.869	4361695.882
15	558756.418	4361774.628	16	558752.424	4361804.232
17	558758.722	4361819.036	18	558759.461	4361838.834
19	558785.863	4361882.232	20	558808.334	4361913.614
21	558837.633	4361944.163	22	558868.151	4361964.763

AVRUPA KONSEYİ	DOĞAL VE KÜLTÜREL VARLIKLARI KORUMA ENVANTERİ, D.K.V.K.E		ENVANTER NO:
TÜRKİYE	KÜLTÜR VARLIKLARI VE MÜZELER GENEL MÜDÜRLÜĞÜ		SİT HARİTA NO:
İLİ: BALIKESİR	İLÇESİ: SAVAŞTEPE	KÖY : İstiklal Mahallesi	KADASTRO : 264 ada, 39,40, 41, 42, 47, 48,64, 65, 78 Parsel
ADI: KERASAI NEKROPOLÜ 1		DÖNEMİ: ROMA	
GENEL TANIM: Kerasai Antik Kentinin kuzeyinde, yamaçta yer alan nekropolde yerin yaklaşık 30- 50 cm altında, duvarları moloz taş ve kesme, blok taşlardan, çamur ve horosan harç ile örülmüş; üzeri ince, blok kesme taş ve tonoz ile kapatılmış, kapıları ince tek parça kesme taş ile yapılmış, kaçak kazılar sonucu açığa çıkarılmış ve kaçak kazılar ile tahribata uğramış 5-6 adet Roma Dönemine ait mezar yapısı bulunmaktadır. Mezarların etrafından seramik, kiremit ve kemik parçaları bulunmaktadır. Mezarların güneyinde Karesia Antik Kenti sınırlarına kadar, Yukarı Danişment ve Tavşancık mahalleleri yoluna kadar ki kısımlarında Roma Dönemine ait amorf seramik parçaları bulunmaktadır.			
ŞİMDİKİ TEHLİKELER: kaçak kazılar.			
ŞİMDİKİ DURUM: Mezarların bir kısmı açıldığı için iklim şartlarından ve kaçak kazılardan zarar görmektedir.			
SİT POTANSİYELİ: Alanda kaçak kazılar sonucu ortaya çıkan Roma Dönemine ait mezar yapıları ve açığa çıkan mezar buluntuları nedeniyle, nekropol I. Derece Arkeolojik Sit alanıdır.		KORUMA DERECESESİ: 1	
ŞİMDİKİ KORUMA: Herhangi bir koruması yoktur.		HAZIRLAYANLAR : 30./05/2019 Mahmut AYGAT: Uzman (Sanat Tarihi) Gökhan KORKMAZ: Arkeolog	
ÖNERİLEN KORUMA: 1. Derece Arkeolojik Sit. (Nekropol)		KONTROL EDEN : Ferhat KARAGÖZLÜ: Müdürü V	
YAYIN DİZİSİ:		KARARLAR	
GÖZLEMLER:		.../.../2019	

HARİTALAR, FOTOĞRAFLAR:





BALIKESİR  
KÜLTÜR VARLIKLARINI KORUMA  
BÖLGE KURULUNUN  
30.05.2019 TARİH VE 1332  
SAYILI KARARI EKİDİR.

ASLI GİBİDİR



Funda KARAPINAR  
Arkeolog

Müdür V.