

T.C.
KÜLTÜR ve TURİZM BAKANLIĞI
BALIKESİR KÜLTÜR VARLIKLARINI KORUMA BÖLGE KURULU
KARAR

Toplantı Tarihi ve No : 19.07.2019- 87
Karar Tarihi ve No : 19.07.2019- 1458

10.08/322
Toplantı Yeri
BALIKESİR

Balıkesir İli, Erdek İlçesi, Halitpaşa Mahallesinde yer alan, Turulyas ve Kavaklı Mevkii'nde, Bursa Kültür Varlıklarını Koruma Bölge Kurulunun 18.08.2017 tarih ve 7247 sayılı kararı ile ekli paftada koordinatları belirlenen iki ayrı alanın III. Derece Arkeolojik sit olarak tescilli iken özel mülkiyete ait, 1 ada, 64 parselin tamamını içine alacak şekilde söz konusu sit alanlarının birleştirilerek III. Derece Arkeolojik sit alanı olarak tescil edilmesinin değerlendirilmesi istemine ilişkin; Balıkesir Valiliği, İl Kültür ve Turizm Müdürlüğü'nün 15.01.2018 tarih ve E.39741 sayılı yazısı ve ekleri, Balıkesir Kültür Varlıklarını Koruma Bölge Kurulu'nun 30.05.2019 tarih ve 1317 sayılı yerinde inceleme kararı ile Balıkesir Kültür Varlıklarını Koruma Bölge Kurulu Müdürlüğü uzmanlarınca hazırlanan 25.06.2019 tarihli rapor okundu, Kurulumuz üyelerince yerinde görüldü, ekleri ve işlem dosyası incelendi, yapılan görüşmeler sonucunda;

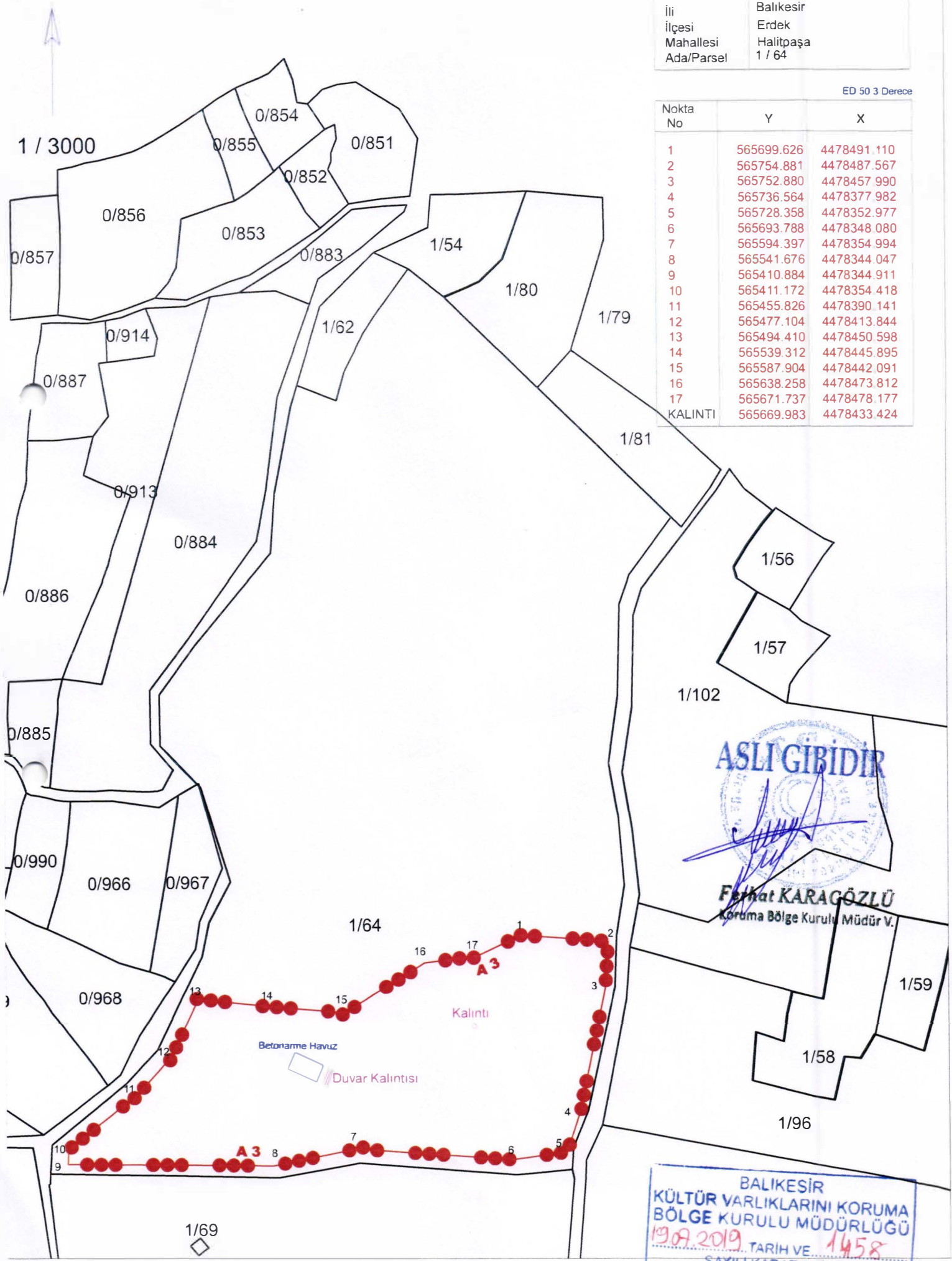
Balıkesir İli, Erdek İlçesi, Halitpaşa Mahallesinde yer alan, Turulyas ve Kavaklı Mevkii'nde, tapunun 1 ada, 64 parselde kayıtlı taşınmazın tamamının III. Derece Arkeolojik sit alanı olarak tescil edilmesi önerisinin, yerinde yapılan inceleme sonucunda iki farklı noktada yer alan III.derece arkeolojik sit alanının arasında ve çevresinde kalan kısımlar arkeolojik sit potansiyeli oluşturduğundan ortaya çıkabilecek kalıntı ve buluntunun tahribatını önlemek için parseldeki III. Derece Arkeolojik Sit sınırlarının kararımız eki paftada gösterildiği şekliyle belirlenmesine karar verildi.

Balıkesir İli, Erdek İlçesi, halitpaşa Mahallesi, III. Derece Arkeolojik Sıt Alanı

İli	Balıkesir
İlçesi	Erdek
Mahallesi	Halitpaşa
Ada/Parsel	1 / 64



ED 50 3 Derece



Nokta No	Y	X
1	565699.626	4478491.110
2	565754.881	4478487.567
3	565752.880	4478457.990
4	565736.564	4478377.982
5	565728.358	4478352.977
6	565693.788	4478348.080
7	565594.397	4478354.994
8	565541.676	4478344.047
9	565410.884	4478344.911
10	565411.172	4478354.418
11	565455.826	4478390.141
12	565477.104	4478413.844
13	565494.410	4478450.598
14	565539.312	4478445.895
15	565587.904	4478442.091
16	565638.258	4478473.812
17	565671.737	4478478.177
KALINTI	565669.983	4478433.424



AVRUPA KONSEYİ	DOĞAL VE KÜLTÜREL VARLIKLARI KORUMA ENVANTERİ D.K.V.K.E		SİT	ENVANTER NO:
TÜRKİYE	KÜLTÜR VARLIKLARI VE MÜZELER GENEL MÜDÜRLÜĞÜ			HARİTA NO:
İLİ: BALIKESİR	İLÇESİ: ERDEK	KÖY: Halitpaşa Mahallesi	KADASTRO: 1 ada, 64 parsel	
ADI: HALİTPAŞA MAHALLESİ III. DERECE ARKEOLOJİK SİT ALANI		DÖNEMİ: GEÇ ROMA VE BİZANS DÖNEMİ		
GENEL TANIM: Balıkesir İli, Erdek İlçesi, Halitpaşa Mahallesi, Turulyas ve Kavaklı Mevkiinde, 1 ada, 64 parselde mevcut havuzu büyütmek için yapılan işlemlerde moloz taşlar ve pişmiş toprak yassı tuğlalar kullanılarak yapılan duvar sırası açığa çıkmış ve havuzun yakınında bulunduğu belirtilen Geç Roma Dönemine ait bir adet sütun gövdesi, bir adet sütun başlığı, mimari parçaya ait olduğu düşünülen kademeli mermer parça ile düz mermer blok ve pişmiş toprak su künkü mevcuttur.				
Havuzun yer aldığı alanda tespit edilen duvar örgüsü ve arkeolojik nitelikli eserlerin yanı sıra yaklaşık 30 metre uzağında yıkılan bir yapıya ait olduğu düşünülen içinde çatı ve kiremit parçaları, pişmiş toprak seramik parçaları ve sırlı geç Roma seramiği parçaları bulunan alan mevcuttur. Bandırma Arkeoloji Müzesinin 20.06.2017 tarih ve 795 sayılı uzman raporunda da bu alanın eski bir kilise yapısı olduğu yönünde bilgiye ulaşıldığı, bu durumda da havuzun bulunduğu alanında ayazma olabileceği, 64 parselde yer alan her iki kalıntının Kilise (?) ve ayazma (?) yapısı olabileceği belirtilmiştir.				
ŞİMDİKİ TEHLİKELER: İklim şartları ve kaçak kazılar.				
ŞİMDİKİ DURUM: Fiziki müdahale ve tahribat				
SİT POTANSİYELİ: III. Derece Arkeolojik Sit			KORUMA DERECESESİ: III. Derece Arkeolojik Sit.	
ŞİMDİKİ KORUMA: Herhangi bir koruma söz konusu değildir.			HAZIRLAYANLAR : 19/07/2019 Kemal NAYIR: Sanat Tarihçi Mahmut AYGAT: Uzman (Sanat Tarihçi)	
ÖNERİLEN KORUMA III. Derece Arkeolojik Sit Alanı			KONTROL EDEN: Ferhat KARAGÖZLÜ: Müdürü	
YAYIN DİZİSİ:			KARARLAR:	
GÖZLEMLER:				

HARİTALAR, FOTOĞRAFLAR:





BALIKESİR
KÜLTÜR VARLIKLARINI KORUMA
BÖLGE KURULUNUN 19.07.2019 TARİH VE 1458
SAYILI KARARI EKİDİR.

ASLI GİBİDİR



Ferhat KARAGÖZLÜ
Koruma Bölge Kurulu Müdür V.