

T.C.
KÜLTÜR ve TURİZM BAKANLIĞI
BALIKESİR KÜLTÜR VARLIKLARINI KORUMA BÖLGE KURULU
KARAR

Toplantı Tarihi ve No : 15.10.2019- 95
Karar Tarihi ve No : 15.10.2019- 1611

Toplantı Yeri
BALIKESİR

Balıkesir İli, Karesi İlçesi, Aygören Mahallesi, mülkiyeti Balıkesir Su ve Kanalizasyon İdaresine ait, tapunun 7902 ada, 3 parselde kayıtlı çeşmenin korunması gerekli taşınmaz kültür varlığı olarak tescil edilmesi istemine ilişkin; Balıkesir Büyükşehir Belediye Başkanlığı, İmar ve Şehircilik Dairesi Başkanlığının 31.01.2019 tarih ve E.112/2124 sayılı yazısı ve ekleri, Müdürlüğümüzün 08.07.2019 tarih ve E.565989 sayılı yazısı, kurum görüşlerini içeren Karesi Belediye Başkanlığı, İmar ve Şehircilik Müdürlüğünün 22.07.2019 tarih ve E.2105/7016 sayılı yazısı, Balıkesir Büyükşehir Belediye Başkanlığı, İmar ve Şehircilik Dairesi Başkanlığının 02.09.2019 tarih ve E.637/15380 sayılı yazısı ve ekleri ile Balıkesir Kültür Varlıklarını Koruma Bölge Kurulu Müdürlüğü uzmanlarınca hazırlanan 08.10.2019 tarihli rapor okundu, ekleri ve işlem dosyası incelendi, yapılan görüşmeler sonucunda;

Balıkesir İli, Karesi İlçesi, Aygören Mahallesi, tapunun 7902 ada, 3 parselde kayıtlı çeşmenin;


- 2863 sayılı yasanın 6. maddesi kapsamında korunması gerekli taşınmaz kültür varlığı niteliği taşıdığından aynı yasanın 7. maddesi kapsamında tescil edilmesine, hazırlanan tescil fişinin onanmasına,
- Kültür ve Tabiat Varlıklarını Koruma Yüksek Kurulu'nun 05.11.1999 tarih ve 660 sayılı ilke kararı doğrultusunda koruma grubunun II. grup yapı olarak belirlenmesine,
- Koruma alanının kendi parseli olarak belirlenmesine;
- Karesi İlçesi, Aygören Mahallesi, tapunun 7902 ada, 3 parseldeki çeşmenin tapu kaydına "Korunması Gerekli Taşınmaz Kültür Varlığıdır." ve "II. Grup Yapıdır." şerhlerinin konulmasına, tescil şerhi işlemleri sonucundan Koruma Bölge Kurulu Müdürlüğüne bilgi verilmesine,

karar verildi.

AVRUPA KONSEYİ	DOĞAL VE KÜLTÜREL VARLIKLARI KORUMA ENVANTERİ	D.K.V.K.E	A N I T	ENVANTER NO: -				
T Ü R K İ Y E	KÜLTÜR VARLIKLARI VE MÜZELER GENEL MÜDÜRLÜĞÜ			HARİTA NO :				
İLİ: Balıkesir	İLÇESİ: Karesi	MAHALLE - KÖY - MEVKİ: Aygören Mahallesi		KORUMA DERECESESİ	ANITSAL	1	2 (x)	3
ADRES: Karesi İlçesi, Aygören Mahallesi, Kurupınar Sokak		KADASTRO: 7902 ada, 3 parsel			ÇEVRESEL	1	2	3
					ÇEVREYE AYKIRI	1	2	3
ADI: ÇEŞME	YAPTIRAN: -	YAPAN:-	MİMARİ ÇAĞI: Osmanlı Dönemi					
	YAPIM TARİHİ:	KİTABE:-	VAKFIYE:					

GENEL TANIM: Çeşme; Balıkesir İli, Karesi İlçesi, Aygören Mahallesi'nde, tapununun 7902 ada, 3 parselde kayıtlı çeşme Kurupınar Sokakta yer almaktadır.

KORUMA DURUMU	X	TAŞIYICI YAPI	X	DIŞ YAPI	A	ÜST YAPI	X	SÜSLEME	A	RUTUBE	A	YOK
	B		B		X		B	ELEMANLARI	X	T	X	İZİ VAR
	C		C		C		C		C		C	ÖNEMLİ



BUGÜNKÜ SAHİBİ:
Balıkesir Su ve Kanalizasyon İdaresi

BAKIMINDAN SORUMLU OLMASI GEREKEN KURULUŞ:
Balıkesir Su ve Kanalizasyon İdaresi

YAPILAN ONARIMLAR:

AYRINTILI TANITIM:

Çeşme; kurupınar sokakta yer almaktadır. Kesme ve moloz taşlarla, dikdörtgen formda inşa edilmiştir. Sıva üzeri boyalıdır. Sivri kemerli, sivri kemeri taşıyan iki tane dikdörtgen sütüncü bulunmaktadır. Çeşmenin yalak kısmı kaldırımın yükselmesi ile altta kalmıştır.

TEKNİK BİLGİLER	Su	Elektr	Isıtma	Kanali	Asyon
	ORJİNAL KULLANIM				
Çeşme					
BUGÜNKÜ KULLANIMI					
Çeşme					
ÖNERİLEN KULLANIMI					
Çeşme					
HAZIRLAYANLAR	08/10/2019				
Kemal NAYIR: Sanat Tarihçi					
Mahmut AYGAT: Uzman (Sanat Tarihçi)					
Kontrol Eden:	08/10/2019				
	Ferhat KARAGÖZLÜ MÜDÜR V.				

YAYIN DİZİNİ:



- 1-
- 2-
- 3-
- 4-

EKLER:

RAPOR	X
FOTOĞRAF	X
RÖL ÖVE PROJESİ	
RESTORASYON PROJESİ	
HARİTA	
KİTAP	
KİTABE	
VAKFIYE	

ONAY :

Balıkesir K.V.K.B.K.'nın 15.10.2019 tarih ve 16.11..... sayılı kararı ile tescillidir.



BALIKESİR KÜLTÜR VARLIKLARINI KORUMA
BÖLGE KURULUNUN 15./10/2019 TARİH VE 16./1
SAYILI KARARI EKİDİR.

ASLI GIBİDİR
Ferhat KARACU
Koruma Bölge Kurulu Müdü.