

T.C.
KÜLTÜR VE TURİZM BAKANLIĞI
EDİRNE KÜLTÜR VARLIKLARINI
KORUMA BÖLGE KURULU
K A R A R

Toplantı Tarihi ve No : 21.10.2019 – 323
Karar Tarihi ve No : 21.10.2019 – 6300

Toplantı Yeri
EDİRNE

Kırklareli İli, Demirköy İlçesi, Hamdibey Mahallesi sınırları içinde, bir kısmı Kurulumuzun 06.03.2015 tarihli ve 2240 sayılı kararı ile tescil edilen I. derece arkeolojik sit alanı içinde kalan, tarla vasıflı, şahıs mülkiyetindeki 242 ada, 22, 23, 24, 26 parseller ve Maliye Hazinesi mülkiyetindeki 242 ada, 47 parsel ile sit alanı dışında kalan 242 ada, 27 parselde yer alan ve ekli haritada sınırları belirlenen alanın 2863 sayılı Kanunun 6 ncı maddesi kapsamına giren özellikler taşıması nedeniyle Korunması Gerekli Taşınmaz Kültür Varlıklarının ve Sitlerin Tespit ve Tescili Hakkında Yönetmeliğin 3 üncü ve 4 üncü maddeleri doğrultusunda III. derece arkeolojik sit alanı olarak tescil edilmesi kapsamında hazırlanan 18.10.2019 tarihli ve 461030 sayılı raportör rapor okundu, dosyası incelendi, yapılan görüşmeler sonunda;

Kırklareli İli, Demirköy İlçesi, Hamdibey Mahallesi sınırları içinde yer alan, tarla vasıflı, şahıs mülkiyetindeki 242 ada, 22, 23, 24, 26, 27 parseller ile Maliye Hazinesi mülkiyetindeki 47 parselin;

-2863 sayılı Kanunun 6 ncı maddesi kapsamına giren özellikler taşıması nedeniyle ekli 1/3000 ölçekli haritada belirlenen koordinatlı sınırlar itibariyle III. derece arkeolojik sit alanı olarak tescil edilmesine,

-Hazırlanan tescil fişinin uygun olduğuna,

-Taşınmazlarda koruma amaçlı imar planı yapılıncaya kadar Koruma Yüksek Kurulunun 05.11.1999 tarihli ve 658 sayılı ilke kararında yer alan III. derece arkeolojik sit alanı hükümlerinin geçiş dönemi koruma esasları ve kullanma koşulları olarak belirlenmesine karar verildi.

ASLI GİBİDİR

AVRUPA KONSEYİ	KÜLTÜREL VARLIKLARI KORUMA ENVANTERİ K.V.K.E.		SİT	ENVANTER NO:
TÜRKİYE	KÜLTÜR VARLIKLARI VE MÜZELER GENEL MÜDÜRLÜĞÜ			HARİTANO:
İLİ: KIRKLARELİ	İLÇESİ: DEMİRKÖY	MAHALLE KÖY: HAMDİBEY	KADASTRO: ADA: 242	PARSEL: 22, 23, 24, 26, 27, 47
ADI: Büyük Dökümhane (Fatih Dökümhanesi) III. Derece Arkeolojik Sit Alanı	TÜRÜ:	DÖNEMİ: Osmanlı Dönemi		

GENEL TANIMI:
Dökümhane yaklaşık on bin metrekairelik bir alana sahiptir ve etrafı surlarla çevrili iki farklı düzleme oturan yapılar topluluğundan oluşmaktadır. Savunma-koruma amacıyla yapılmış 110 cm kalınlığındaki taş duvarlarla çevrili yaşama-hizmet mekanlarının 10 metre aşağısında üretim ve depolama alanları yer almaktadır. III. Derece arkeolojik sit alanı sınırları I. derece arkeolojik sit alanını çevreleyecek şekilde, parsel sınırları esas alınarak belirlenmiştir.

ŞİMDİKİ TEHLİKELER:
Özel güvenlik görevlilerince kontrolü yapılmaktadır.

ŞİMDİKİ DURUMU:
Fatih Dökümhanesinde 2001 yılında başlatılan kazı çalışmaları 2015 yılında tamamlanmıştır.

T.C.
KÜLTÜR VE TURİZM BAKANLIĞI

SİT POTANSİYELİ:
III. Derece Arkeolojik Sit

KORUMA DERECESESİ:

EDİRNE KÜLTÜR VARLIKLARINI
KORUMA BÖLGE KURULU

ŞİMDİKİ KORUMA:

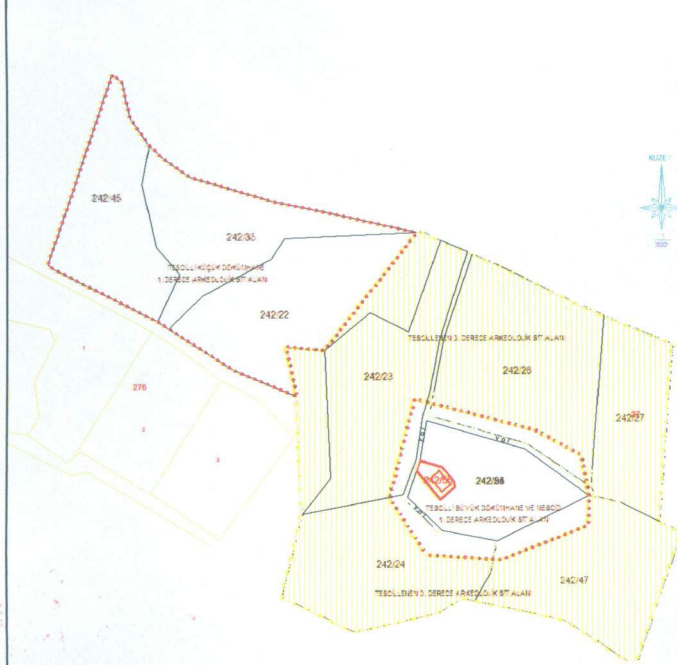
ÖNERİLEN KORUMA:

I. derece arkeolojik sit alanını çevreleyecek şekilde belirlenen alanda ileriki zamanda yapılabilecek uygulamaların da denetimli olarak yapılabilmesi için III. Derece arkeolojik sit alanı olarak tescilli önerilmektedir.

GÖZLEMLER:


Kazı çalışmalarının tamamlanmasıyla geçici koruma önlemleri alınarak kalıntıların tamamı jeotekstil ile örtülmüştür.

VAZİYET PLANI



E.K.V.K. Kurulunun 21.10.2019
Tarih ve 6300 sayılı karar ekidir.

FOTOĞRAF



KOORDİNATLAR:

FOTOĞRAF ÇEKİM TARİHİ:

HAZIRLAYANLAR:

Burcu KAYA Arkeolog

Hakan ERDEN Harita Mühendisi

EKLER:

RAPOR

FOTOĞRAF

HARİTA

KROKİ


KONTROL EDEN: Yusuf SAMİLOĞLU Müdür

KURUL ONAYI NO:

YAYIN DİZİNİ:

REVİZYON:

KURUL KARARLARI:



KIRKLARELİ İLİ DEMİRKÖY İLÇESİ HAMDİBEY MAH.

FATİH DÖKÜMHANESİ 3.DERECE ARKEOLOJİK SİT ALANI

VAZİYETİ VE KOORDİNATLAR

NoktaNo	Y	X
3_1	567645.730	4632048.510
3_2	567660.780	4632041.710
3_3	567683.420	4632031.920
3_4	567687.820	4632029.620
3_5	567706.020	4632022.770
3_6	567770.260	4631991.110
3_7	567799.660	4631977.790
3_8	567858.960	4631953.290
3_9	567847.340	4631801.920
3_10	567787.305	4631824.030
3_11	567786.975	4631798.920
3_12	567712.045	4631769.608
3_13	567647.989	4631773.870
3_14	567616.787	4631822.559
3_15	567638.615	4631906.463
3_16	567740.966	4631879.982
3_17	567780.672	4631858.713
3_18	567866.280	4631792.760
3_19	567827.210	4631676.560

NoktaNo	Y	X
3_33	567708.870	4632020.860
3_20	567767.410	4631716.440
3_21	567729.590	4631724.790
3_22	567688.950	4631733.770
3_23	567679.190	4631735.930
3_24	567658.320	4631722.320
3_25	567587.170	4631706.850
3_26	567543.200	4631728.140
3_27	567525.200	4631736.860
3_28	567542.290	4631808.780
3_29	567537.515	4631908.814
3_30	567528.280	4631951.220
3_31	567561.490	4631948.470
3_32	567640.506	4632048.009

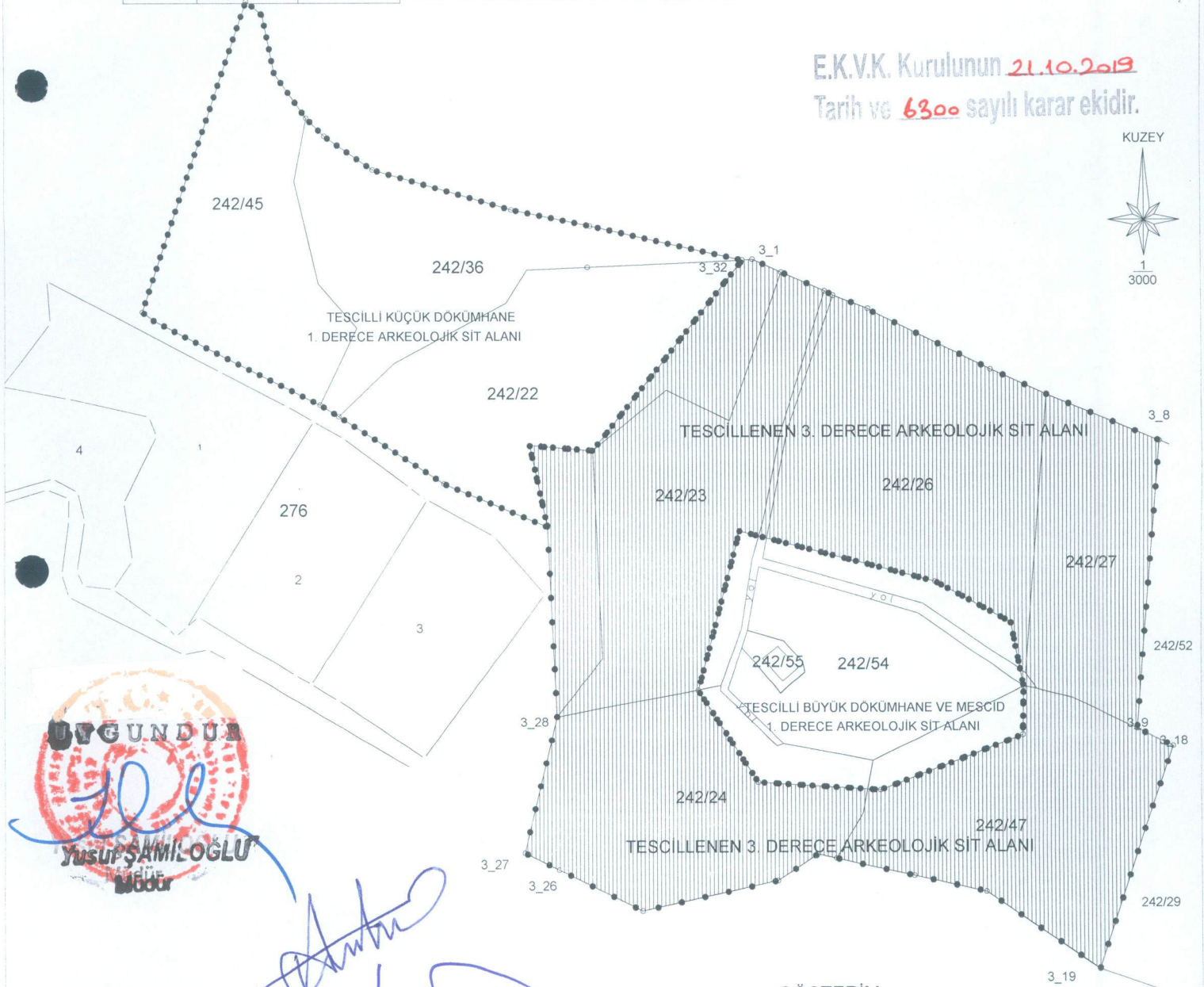
BEYANLAR

Ada	Parsel	BEYANLAR
242	22	Bir kısmı 1.derece Bir Kısmı 3.derece ark. sit .
	23	Bir kısmı 1.derece Bir Kısmı 3.derece ark. sit .
	24	Bir kısmı 1.derece Bir Kısmı 3.derece ark. sit .
	26	Bir kısmı 1.derece Bir Kısmı 3.derece ark. sit .
	27	Tamamı 3.derece ark. sit .
	47	Bir kısmı 1.derece Bir Kısmı 3.derece ark. sit .

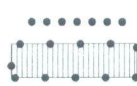
UTM ED-50 DATUMUNDA 3 DERECELİK

T.C.
KÜLTÜR VE TURİZM BAKANLIĞI
EDİRNE KÜLTÜR VARLIKLARINI
KORUMA BÖLGE KURULU

E.K.V.K. Kurulunun 21.10.2019
Tarih ve 6300 sayılı karar ekidir.



GÖSTERİM



..... TESCİLLİ 1.DERECE ARK. SİT ALANI HAT
———— TESCİLLENEN 3.DERECE ARK.SİT ALANI HAT
———— KADASTRAL HAT

YUSUF ŞAMİ OĞLU
MÜHÜR

Yusuf Şamioğlu
Ali
Yusuf