

T.C.
KÜLTÜR VE TURİZM BAKANLIĞI
Karabük Kültür Varlıklarını
Koruma Bölge Kurulu
KARAR

Toplantı Tarihi ve No: 25/10/2019 328
Karar Tarihi ve No : 25/10/2019 5596


Toplantı Yeri
SAFRANBOLU

Bartın İli, Amasra İlçesi, Akkonak Köyü mülki sınırları içinde, Hazine adına kayıtlı ormanlık alanda, 102 ada 1 parseli konu alan Amasra Kaymakamlığı Müze Müdürlüğü'nün 03.07.2019 gün ve 550929 sayılı yazısı ve 24.06.2019 gün ve 88 sayılı raporu, Amasra Asliye Ceza Mahkemesi'nin 22.08.2019 gün ve 2019/247 sayılı yazısı, Karabük Kültür Varlıklarını Koruma Bölge Kurulu Müdürlüğü'nün, 22.07.2019 gün ve 603967 sayılı yazısı, 26.08.2019 gün ve 698827 sayılı yazısı, 04.09.2019 gün ve 720239 sayılı yazısı ile Bartın Valiliği Çevre ve Şehircilik İl Müdürlüğü'nün 11.09.2019 gün ve 5211 sayılı yazısı, Bartın İl Özel İdaresi'nin 16.09.2019 gün ve 11603 sayılı yazısı, Maden ve Petrol İşleri Genel Müdürlüğü'nün 20.09.2019 gün ve 445779 sayılı yazısı, Zonguldak Orman Bölge Müdürlüğü'nün 07.10.2019 gün ve 2020040 sayılı yazısı ve inceleme raporu ile Karabük Kültür Varlıklarını Koruma Bölge Kurulu Müdürlüğü'nün 22.10.2019 gün ve 467189 sayılı rapor formu okundu, ekleri incelendi, yapılan görüşmeler sonucunda;

Bartın İli, Amasra İlçesi, Akkonak Köyü mülki sınırları içinde, ormanlık alanda izinsiz kazı yapıldığının Amasra Kaymakamlığı Müze Müdürlüğü'nün 24.06.2019 gün ve 88 sayılı raporundan anlaşıldığına, söz konusu izinsiz kazı ile ilgili olarak Amasra Asliye Ceza Mahkemesi'nin 22.08.2019 gün ve 2019/192 iddianame no ile kamu adına dava açıldığının anlaşıldığına, müze müdürlüğünün söz konusu raporu ve eki ilgi ve belgelerden izinsiz kazı sonucunda ortaya çıkarılan kalıntıların bulunduğu alanın, 1.ve 3.derece arkeolojik sit alanı olarak tescile önerildiğinin anlaşıldığına,

Kurul Müdürlüğü'nün 22.07.2019 gün ve 603967 sayılı yazısında; Korunması Gerekli Taşınmaz Kültür Varlıklarının ve Sitlerin Tespit ve Tescili Hakkında Yönetmelik'in Koordinasyon başlıklı 6.maddesinde; "2863 sayılı Kültür ve Tabiat Varlıklarını Koruma Kanununun 7'nci maddesi gereği, Genel Müdürlükçe veya ilgili Koruma Bölge Kurulu Müdürlüğünce, tespitte konu olan alanla ilgili ve faaliyetleri etkilenen kurum ve kuruluşların görüşleri alınır." hükmü doğrultusunda ilgili ve faaliyeti etkilenen idarelerden kurum görüşlerinin istenildiğinin anlaşıldığına,

Bartın Valiliği Çevre ve Şehircilik İl Müdürlüğü'nün 11.09.2019 gün ve 5211 sayılı yazısında, "...1.ve 3.derece arkeolojik sit alanı olarak belirlenmesi düşünülen alanların, 19.12.2011 onay tarihli kıyı kenar çizgisinin hem deniz tarafında (kıyıda) hem de kara tarafında (sahil şeridinde) kaldığının ifade edildiğinden bahisle Karabük Kültür Varlıklarını Koruma Bölge Kurulu Müdürlüğünce hazırlanan ve kıyı kenar çizgisini takip eden öneri sit alanı sınırlarının kabul edilip, kararımız eki, 1/2000 ölçekli haritada belirtildiği şekliyle 1.ve 3.derece arkeolojik sit alanı olarak tescil edilmesine, hazırlanan tescil fişinin onaylanmasına karar verildi.



BAŞKAN
Prof. Dr. Ender Ethem ATAY
BULUNMADI

BAŞKAN YARDIMCISI
Şeref KAYA
İMZA

ÜYE
Dr. Öğr. Üyesi Mehmet Fatih MÜDERRİSOĞLU
İMZA

ÜYE
Dr. Öğr. Üyesi Ersin ÇELİKBAŞ
İMZA

ÜYE
Dr. M. Mithat ÖZGEN
İMZA

ÜYE
Serdar M. A. NIZAMOĞLU
İMZA

ÜYE
Hasan ÇALIŞKAN
İMZA

ÜYE
BARTIN VALİLİĞİ TEM
Bekir ANUL
İMZA

ÜYE
AMASRA MÜZE MÜD.T
BULUNMADI

ÜYE
BARTIN ÇEVRE VE
ŞEHİRCİLİK MÜD TEM
Mehmet YILMAZ (İMZA)

ÜYE
ZONGULDAK ORMAN BÖLGE
MÜD TEM (BULUNMADI)

DELİKBURUN MEVKİİ 1.VE 3.DERECE ARKEOLOJİK SİT ALANINI GÖSTERİR 1/2000 ÖLÇEKLİ HARİTA

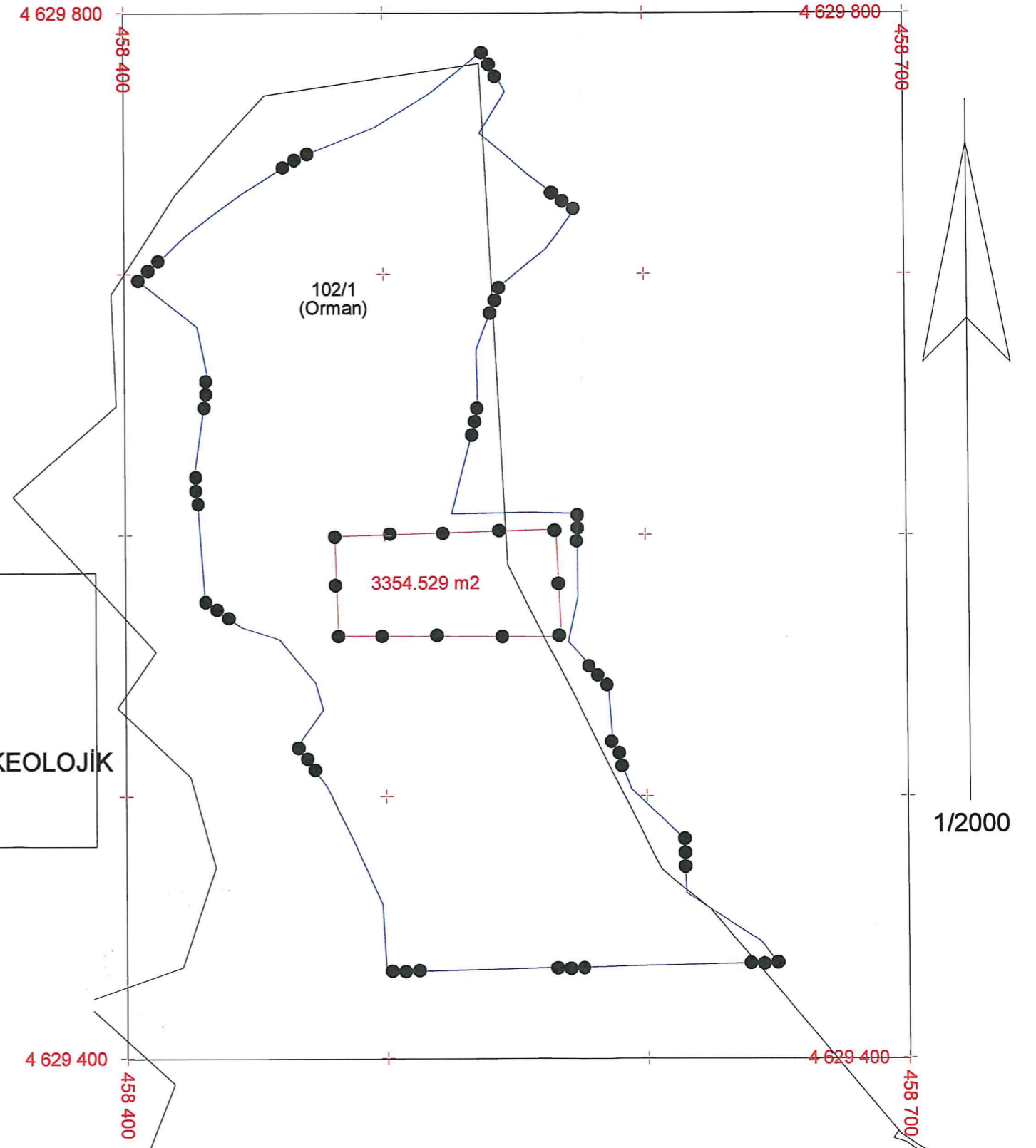
KOORDİNE ÖZET ÇİZELGESİ ITRF-96- 3 DERECE D.O.B: 33


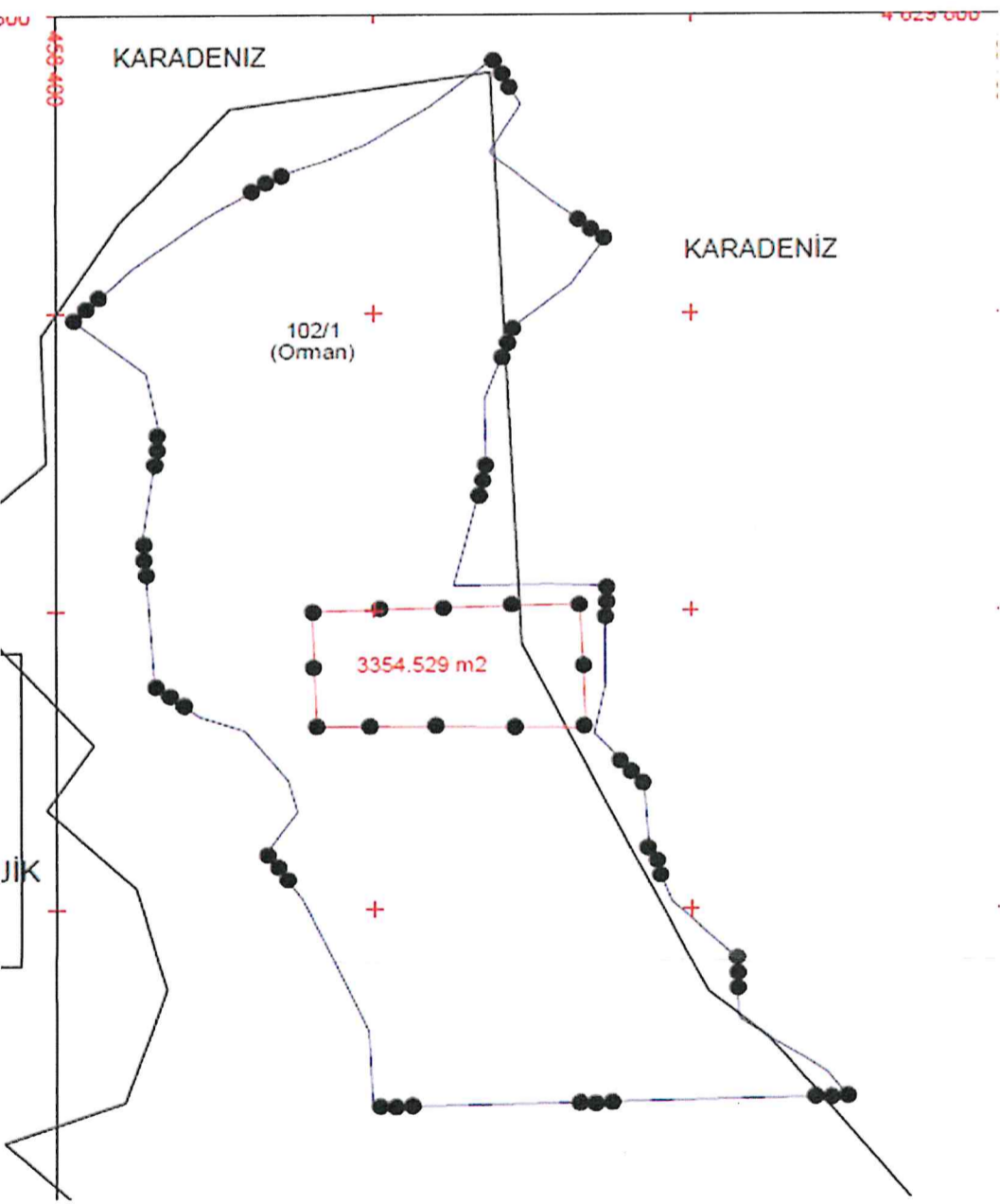

| NoktaNo | Y | X | NoktaNo | Y | X |
|---------|-----------|------------|---------|-----------|------------|
| 3/1 | 458537.76 | 4629785.11 | 3/33 | 458445.22 | 4629564.59 |
| 3/2 | 458546.50 | 4629769.82 | 3/33 | 458445.22 | 4629564.59 |
| 3/3 | 458536.67 | 4629753.97 | 3/34 | 458431.06 | 4629574.18 |
| 3/4 | 458555.24 | 4629738.13 | 3/35 | 458427.24 | 4629624.90 |
| 3/5 | 458573.27 | 4629725.02 | 3/36 | 458432.42 | 4629660.08 |
| 3/6 | 458562.34 | 4629709.72 | 3/37 | 458428.28 | 4629679.73 |
| 3/7 | 458544.32 | 4629695.52 | 3/38 | 458405.52 | 4629697.32 |
| 3/8 | 458535.03 | 4629670.93 | 3/39 | 458424.14 | 4629714.91 |
| 3/9 | 458535.57 | 4629647.99 | 3/40 | 458446.19 | 4629731.05 |
| 3/10 | 458525.19 | 4629608.11 | 3/40 | 458446.19 | 4629731.05 |
| 3/11 | 458555.24 | 4629608.65 | 3/41 | 458467.83 | 4629744.69 |
| 3/12 | 458573.27 | 4629608.11 | 3/42 | 458496.79 | 4629756.16 |
| 3/13 | 458573.27 | 4629575.87 | 3/43 | 458518.09 | 4629769.27 |
| 3/14 | 458569.45 | 4629558.94 | 1A/1 | 458565.08 | 4629601.93 |
| 3/15 | 458584.90 | 4629542.66 | 1A/2 | 458566.34 | 4629561.34 |
| 3/15 | 458584.90 | 4629542.66 | 1A/3 | 458481.99 | 4629561.34 |
| 3/15 | 458584.90 | 4629542.66 | 1A/4 | 458480.60 | 4629599.36 |
| 3/15 | 458584.90 | 4629542.66 | | | |
| 3/16 | 458585.29 | 4629541.73 | | | |
| 3/17 | 458586.81 | 4629520.80 | | | |
| 3/18 | 458593.90 | 4629502.47 | | | |
| 3/19 | 458614.32 | 4629483.72 | | | |
| 3/20 | 458615.15 | 4629462.88 | | | |
| 3/21 | 458624.08 | 4629456.85 | | | |
| 3/22 | 458643.17 | 4629444.48 | | | |
| 3/23 | 458647.37 | 4629438.73 | | | |
| 3/24 | 458649.17 | 4629436.27 | | | |
| 3/25 | 458499.65 | 4629432.97 | | | |
| 3/26 | 458498.23 | 4629458.70 | | | |
| 3/27 | 458487.26 | 4629483.01 | | | |
| 3/28 | 458477.25 | 4629503.50 | | | |
| 3/29 | 458465.82 | 4629519.23 | | | |
| 3/30 | 458475.82 | 4629533.05 | | | |
| 3/31 | 458473.02 | 4629543.34 | | | |
| 3/31 | 458473.02 | 4629543.34 | | | |
| 3/32 | 458459.27 | 4629559.94 | | | |

İL: BARTIN
İLÇE: AMASRA
KÖY: AKKONAK
SİT STATÜSÜ: 1.VE 3.DERECE ARKEOLOJİK
SİT ADI: DELİKBURUN MEVKİİ

ASLI GIBİDİR
Mustafa SUCU
Müdür

●●●●●●●●●● I. Derece Arkeolojik Sit Alanı Sınırı Gösterimi
●●●●●●●●●● III. Derece Arkeolojik Sit Alanı Sınırı Gösterimi



| | | | | |
|--|---|--------------|---|--------------|
| AVRUPA KONSEYİ | DOĞAL VE KÜLTÜREL VARLIKLARI KORUMA ENVANTERİ | D.K.V.K.E | SİT | ENVANTER NO: |
| TÜRKİYE | | | | HARİTA NO: |
| İLİ: | İLÇE: | KÖY : | KADASTRO | |
| BARTIN | AMASRA | AKKONAK KÖYÜ | 102 Ada 1 Parsel (Bir Bölümü) | |
| ADI: | | | | |
| GENEL TANIM : Bartın İli, Amasra İlçesi, Akkonak Köyü mülki sınırları içinde, ormanlık alanda gerçekleşen izinsiz kazı alanında bulunan kazı çukuru yaklaşık 2,26 cm-1,92 cm ebatlarında, 1,20 cm derinliğinde açılmıştır. Çukurun güney kesitinde düzensiz taşlarla ve harçla örülmüş in situ duvar bulunmaktadır. Duvar, kesitin batı ucuna ve aşağı doğru devamlılık göstermektedir. Çukurun batı cephesi yüzeyden yaklaşık 40 cm derinlikten itibaren yoğun harç kalıntısı, taş ve tuğla parçalarından oluşan bir kesit vermektedir. Aynı kesit çukurun kuzey cephesinde de yer almaktadır. Çukurun çevresinde ve hafriyat içinde tuğla ve mermer parçaları, ayrıca horasan harcı ve tuğladan oluşan bloklar bulunmaktadır. Bu blokların mimari bir yapıya ait olduğu değerlendirildiği müze müdürlüğünün raporundan anlaşılmaktadır. | | | | |
| ŞİMDİKİ TEHLİKELER: | | | | |
| ŞİMDİKİ DURUMU: | | | | |
| SİT POTANSİYELİ: | | | KORUMA DERECESİ: | |
| I. Derece Arkeolojik Sit Alanı III. Derece Arkeolojik Sit Alanı | | | I. ve III. Derece Arkeolojik Sit Alanı | |
| | | | HAZIRLAYANLAR: 25.10.2019 | |
| | | | ARKEOLOG: Y.ŞAŞMAZ <i>Y.Şaşmaz</i> | |
| | | | Karabük Kvkbk'nun 25.10.2019 gün ve 5596 sayılı kararı ekidir | |
| YAYIN DİZİNİ: - | | |  | |
| GÖZLEMLER: | | | | |
| HARİTALAR VE FOTOĞRAFLAR: | | | | |
|  | | |  | |